

Схема размещения мест (площадок) накопления твердых коммунальных отходов на территории Жуковского муниципального округа Брянской области

№ п/п	Адрес, координаты	Схема размещения мест (площадок) накопления ТКО, М 1:2000
1	г. Жуковка, пер. Сосновый, рядом с д.10 координаты места накопления ТКО 53.527829, 33.740827	

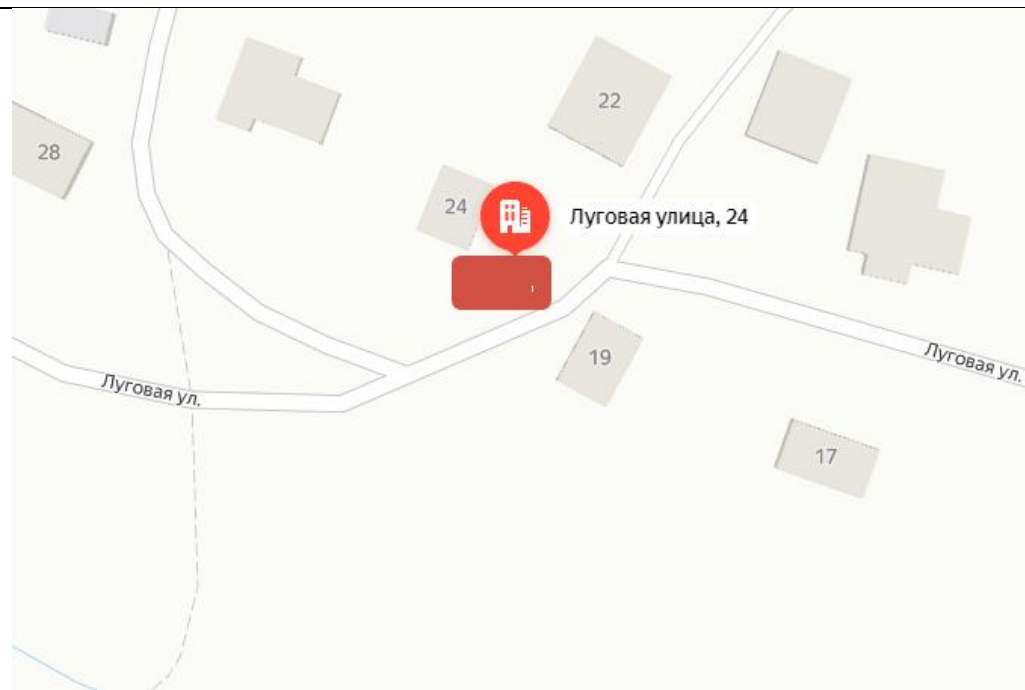
2

г. Жуковка, ул. Луговая

координаты места накопления

ТКО

53.543218, 33.711891



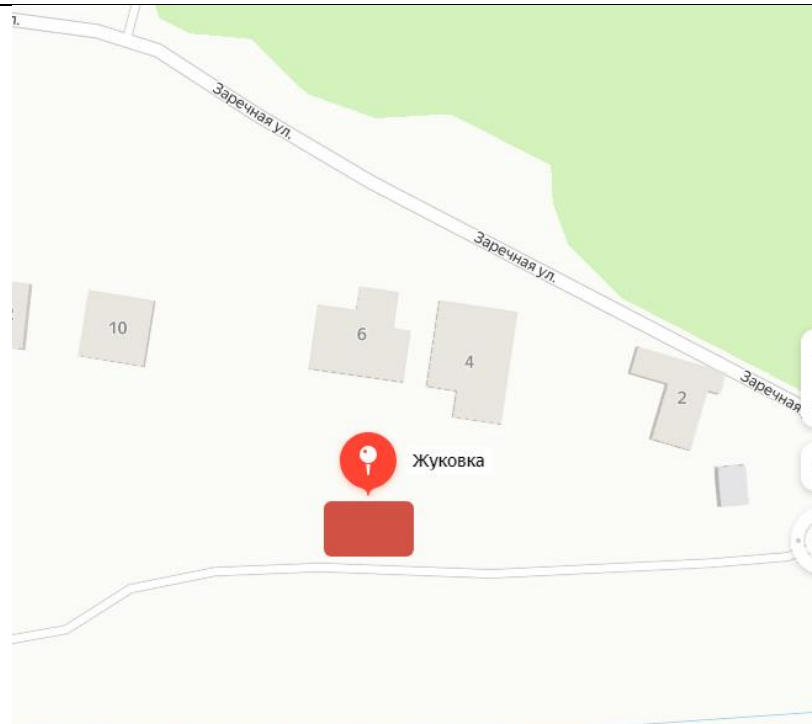
3

г. Жуковка, ул. Заречная

координаты места накопления

ТКО

53.546583, 33.710564



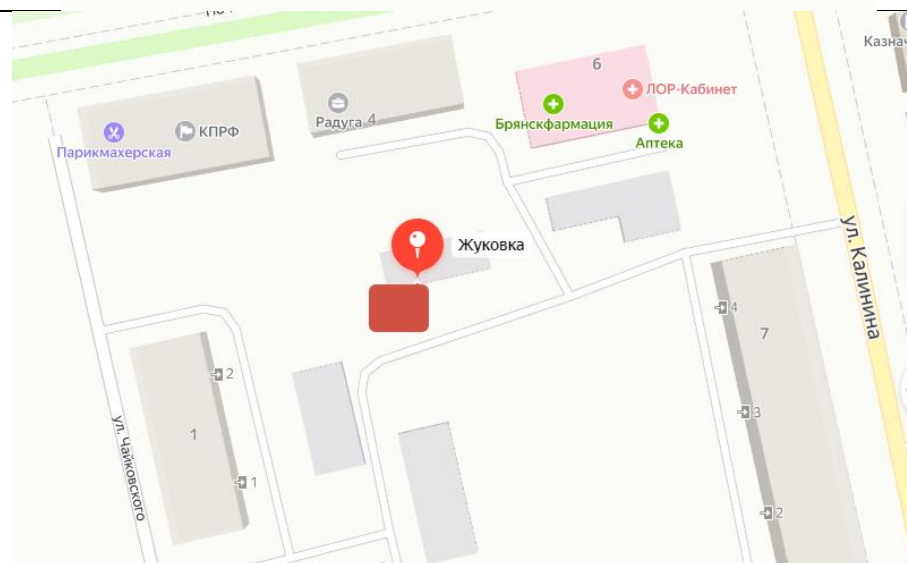
4

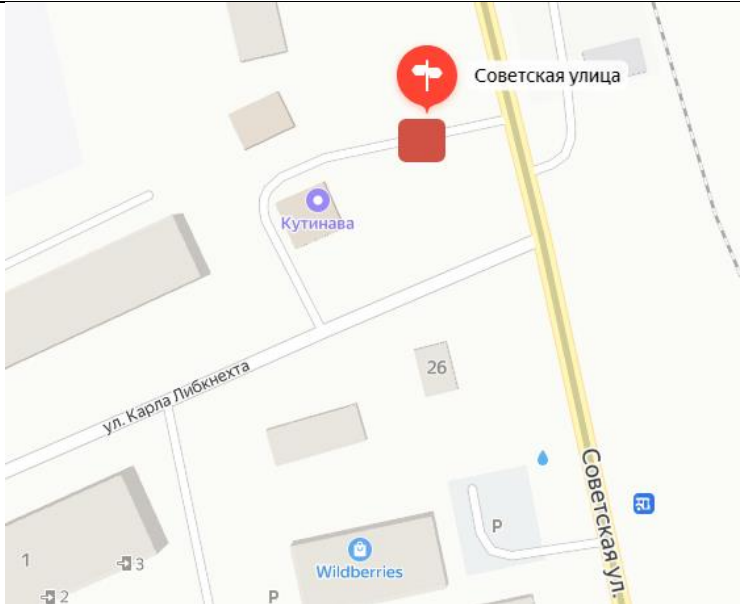
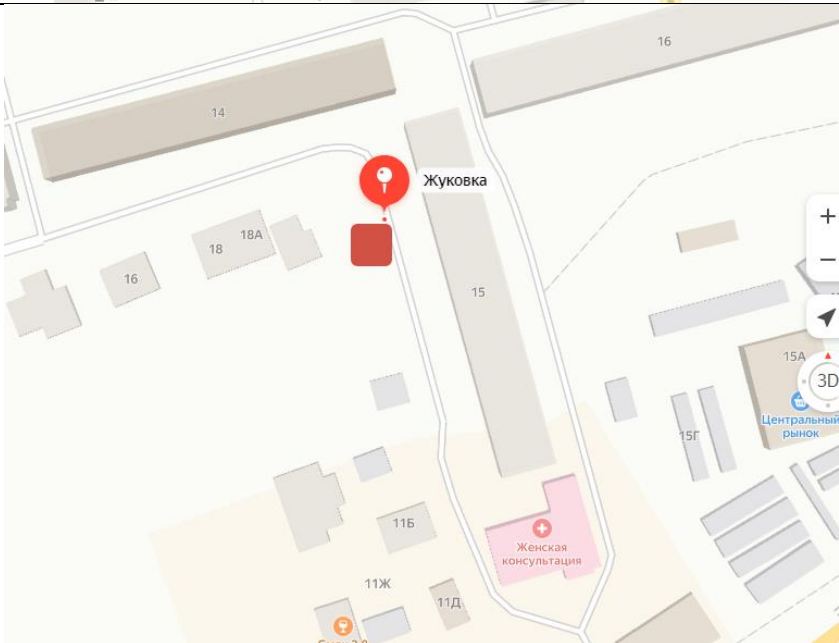
г. Жуковка ул. Чайковского,
Калинина

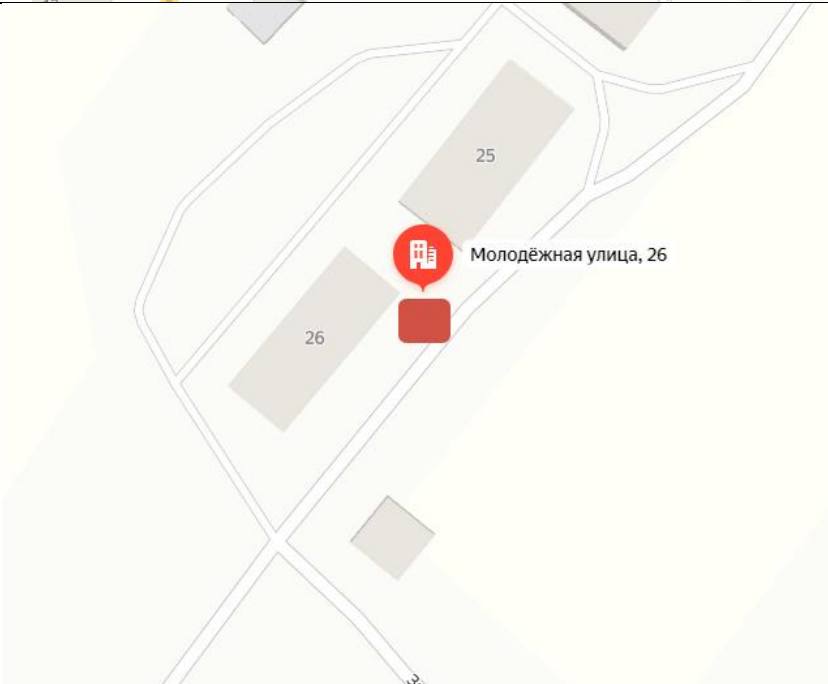
координаты места накопления

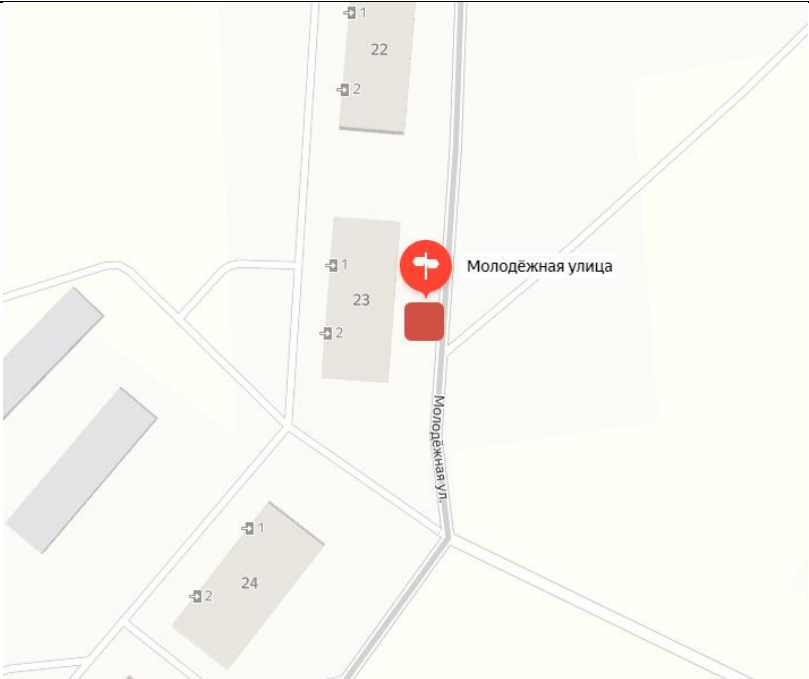
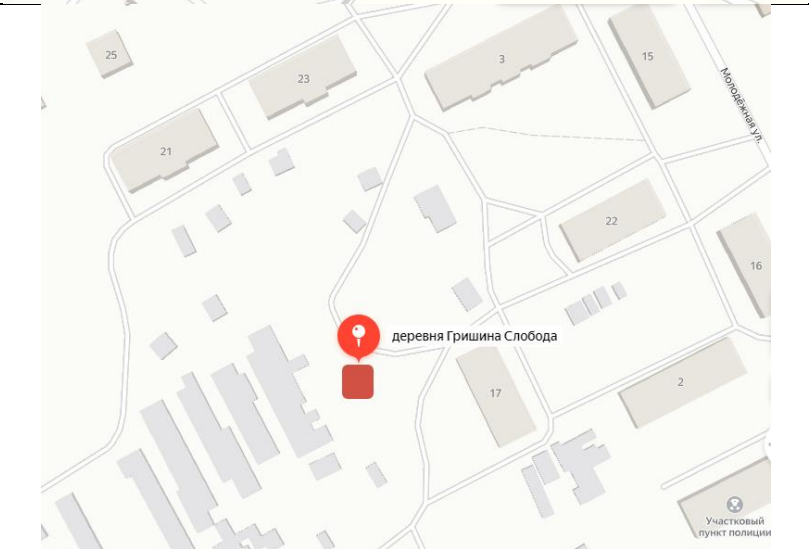
ТКО

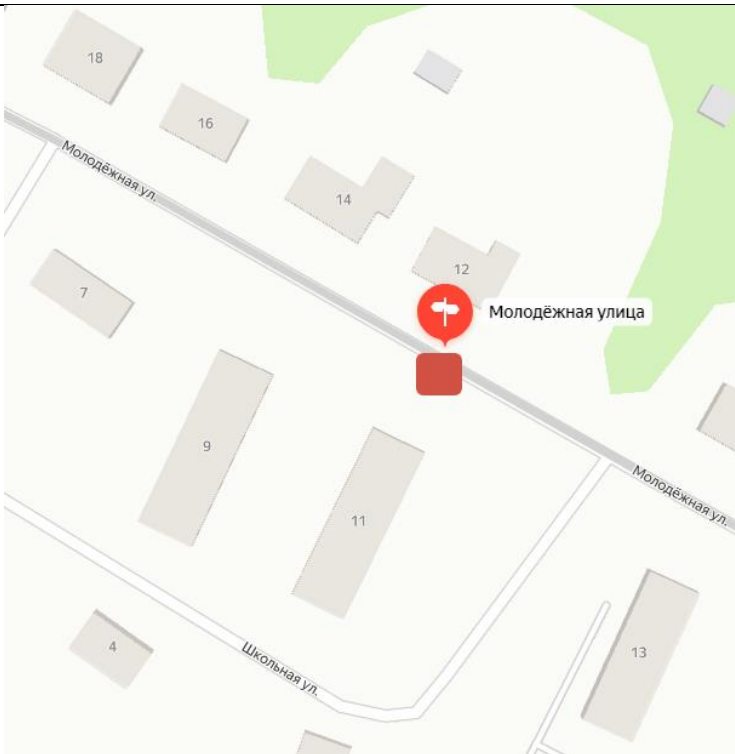
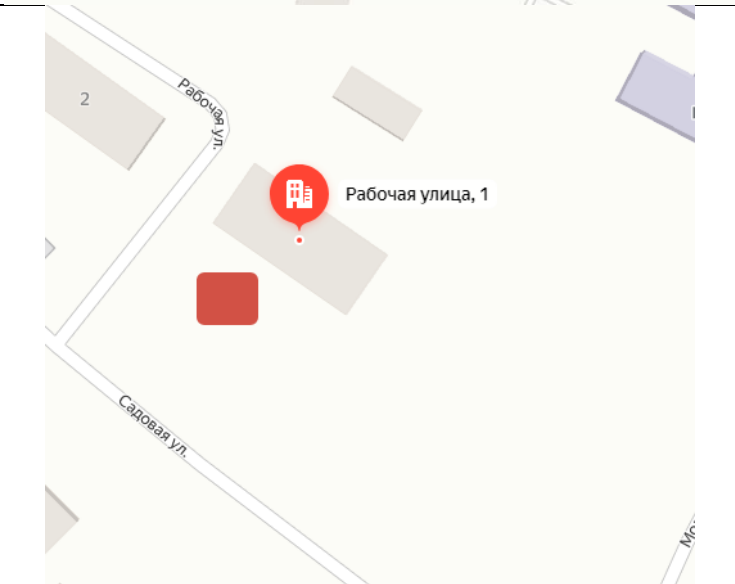
53.531141, 33.727878





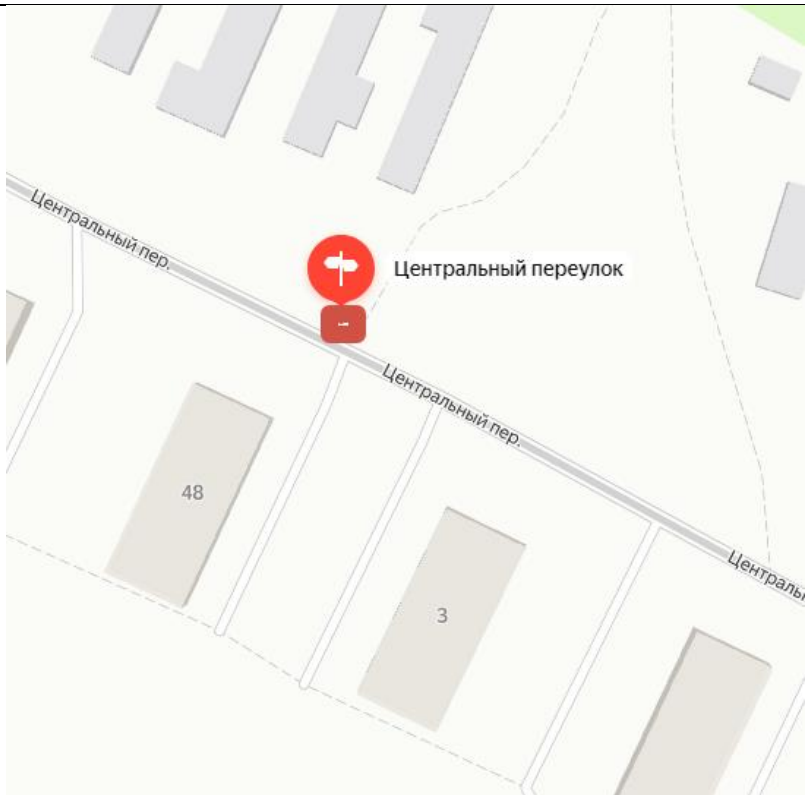
<p>5</p>	<p>г. Жуковка на пересечении ул.Карла Либкнехта, и ул.Советская</p> <p>координаты места накопления ТКО 53.531660, 33.723016</p>	
<p>6</p>	<p>г. Жуковка, рядом с д.16 по ул.Мальцева,</p> <p>координаты места накопления ТКО 53.534997, 33.729820</p>	


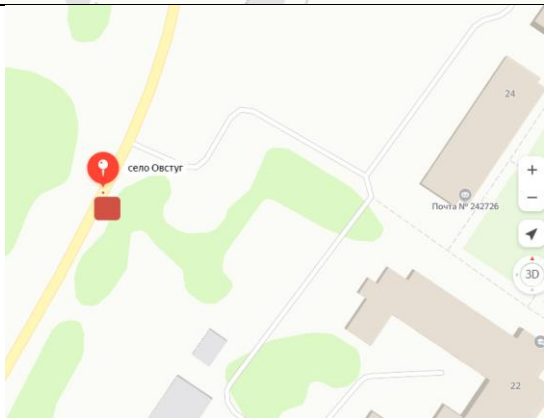
<p>7</p>	<p>г. Жуковка ул.Некрасова, рядом с д.5, д.5«а»</p> <p>координаты места накопления ТКО 53.522213, 33.725020</p>	 <p>The map shows a residential area in Zhukovka. A red location pin is placed on Nekrasova Street, near house number 5. The street is labeled 'улица Железнодорожны...'. Other houses visible include 1, 3, 5, 7, 9, 11, 2B, 3A, and 5. A yellow road runs diagonally through the area.</p>
<p>8</p>	<p>п. Латыши, ул. Молодежная 25,26</p> <p>координаты места накопления ТКО 53.548746, 33.763904</p>	 <p>The map shows a residential area in Latyshi. A red location pin is placed on Molodёzhnaya Street, near houses 25 and 26. The street is labeled 'Молодёжная улица, 26'. The map shows several buildings and a network of streets.</p>

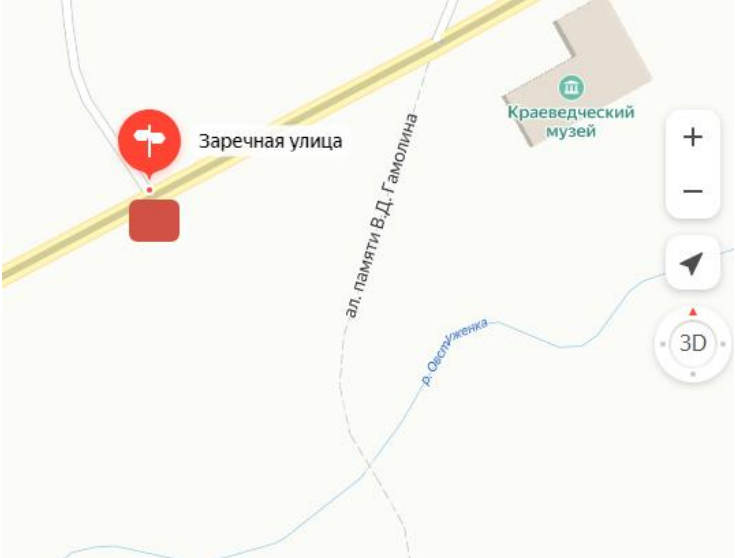
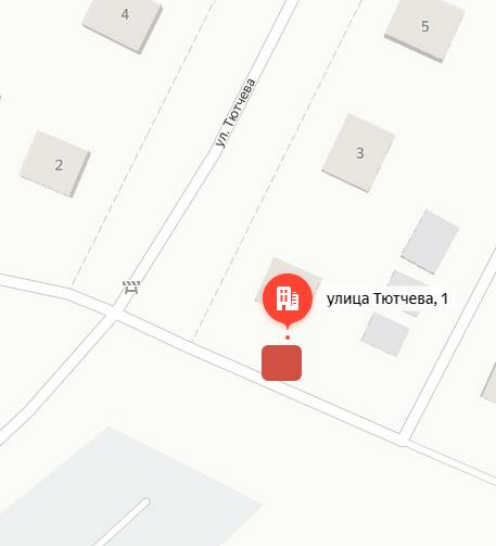
9	<p>п. Латыши, ул. Молодежная 23</p> <p>координаты места накопления ТКО 53.549819, 33.765063</p>	
10	<p>н.п. Гришино Слобода, в 200м. от МКД № 22 и 23</p> <p>координаты места накопления ТКО 53.584800, 33.800700</p>	

<p>11</p>	<p>п. Гостиловка, ул. Молодёжная, д.11</p> <p>координаты места накопления ТКО 53.492535, 33.670838</p>	 <p>A map showing a residential area in p. Гостиловка. The main street is Молодёжная ул. (Molodёzhnaya ul.), which runs diagonally from the top-left to the bottom-right. Other streets shown include Школьная ул. (Shkol'naya ul.) and Садовая ул. (Sadovaya ul.). Several buildings are marked with numbers: 4, 7, 9, 11, 12, 13, 14, 16, and 18. A red square marker is placed on Молодёжная ул. near building 11. A red circular icon with a white crosshair is also present on the map, located slightly to the right of the red square.</p>
<p>12</p>	<p>п. Гостиловка, ул. Рабочая, д.1</p> <p>координаты места накопления ТКО 53.493337, 33.666243</p>	 <p>A map showing a residential area in p. Гостиловка. The main street is Рабочая ул. (Rabochaya ul.), which runs diagonally from the top-left to the bottom-right. Other streets shown include Садовая ул. (Sadovaya ul.). Building 2 is marked on the left side. A red square marker is placed on Рабочая ул. near building 1. A red circular icon with a white house symbol is also present on the map, located slightly to the right of the red square.</p>

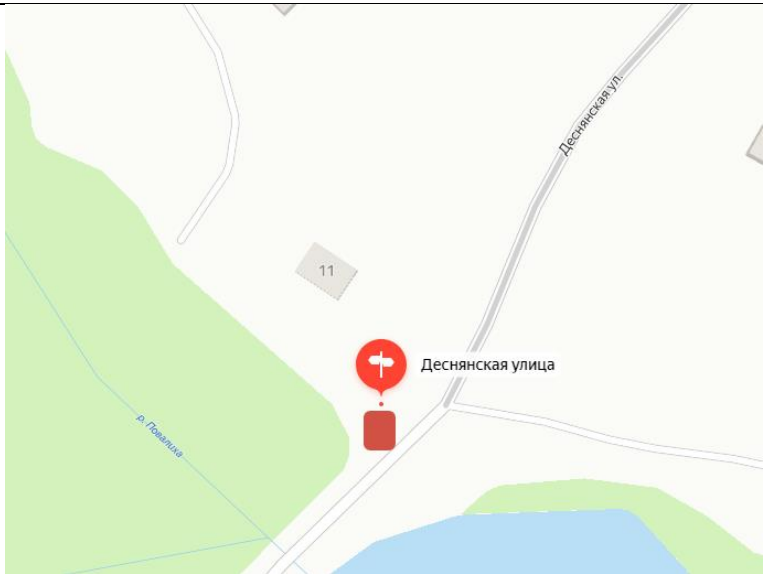
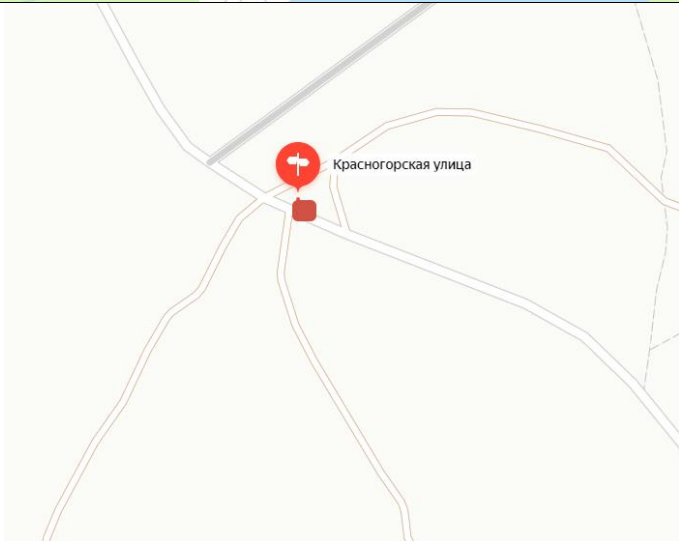
13	<p>п. Гостиловка, ул. Рабочая, д.2</p> <p>координаты места накопления ТКО 53.493568, 33.665650</p>	
14	<p>п. Гостиловка, ул. Рабочая, д.4</p> <p>координаты места накопления ТКО 53.493568, 33.665650</p>	

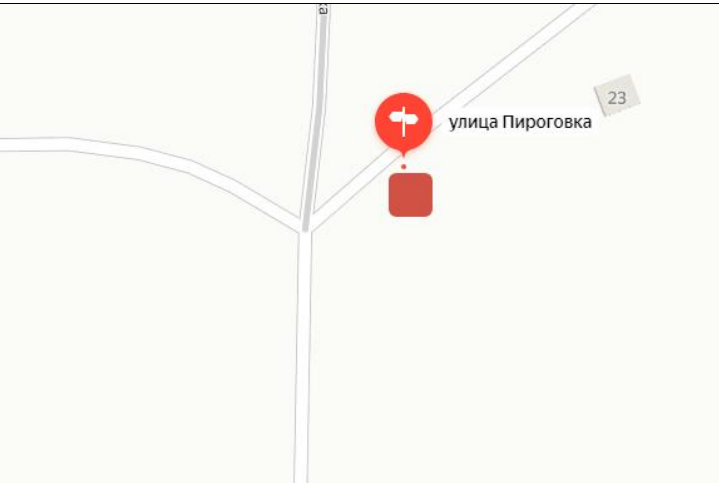
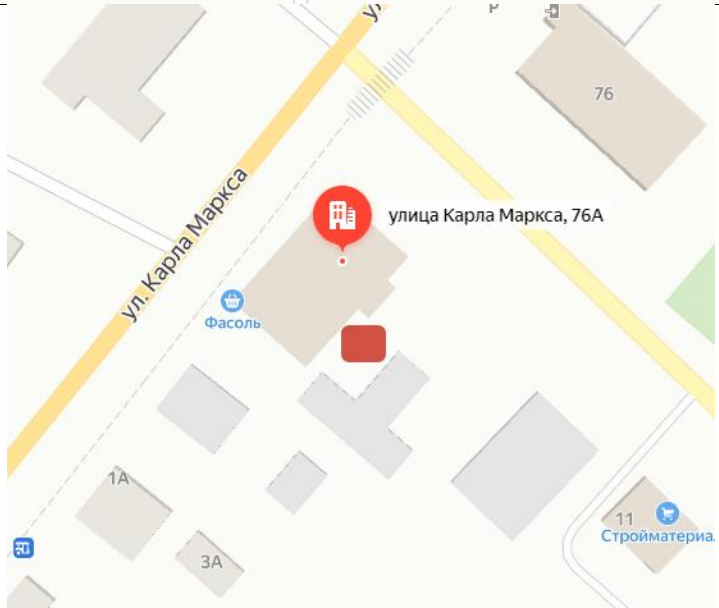
15	<p>д. Петуховка, пер. Центральный, между д.1 и д.2</p> <p>координаты места накопления ТКО 53.621065, 33.837912</p>	 <p>The map displays a residential area with several buildings. A red location marker is placed on a street labeled 'Центральный переулок'. The marker is positioned between two buildings, one of which is labeled with the number '48'. Another building to the right is labeled with the number '3'. The street name 'Центральный переулок' is repeated along the street's path. The map also shows other streets and buildings in the background.</p>
----	--	---

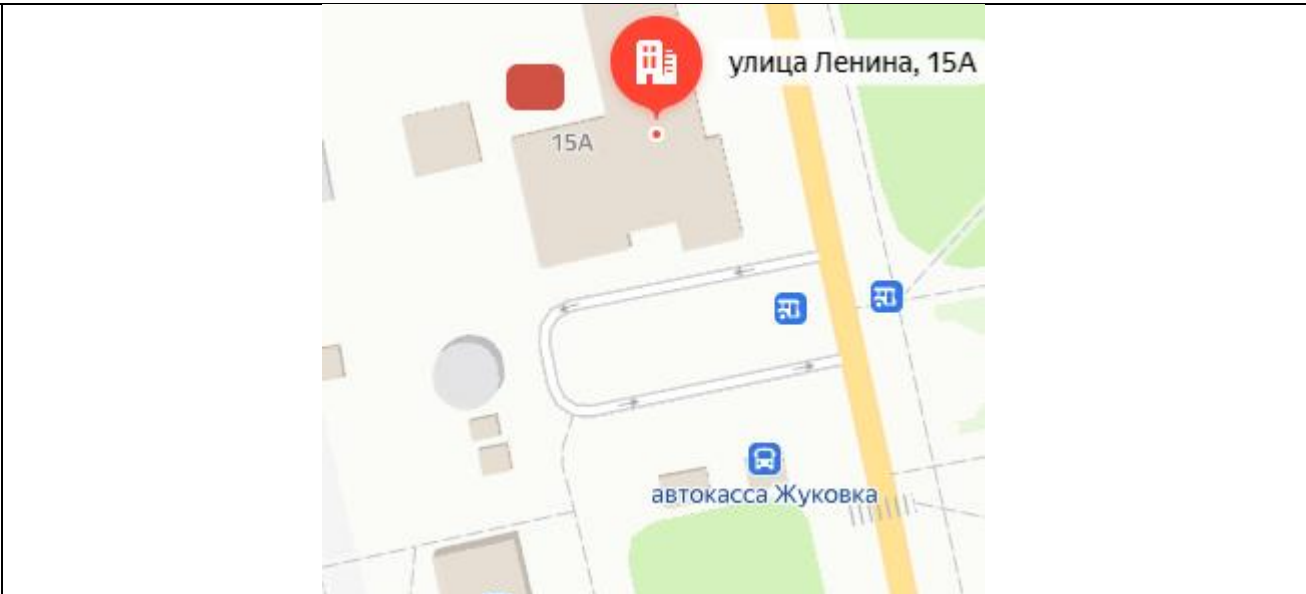
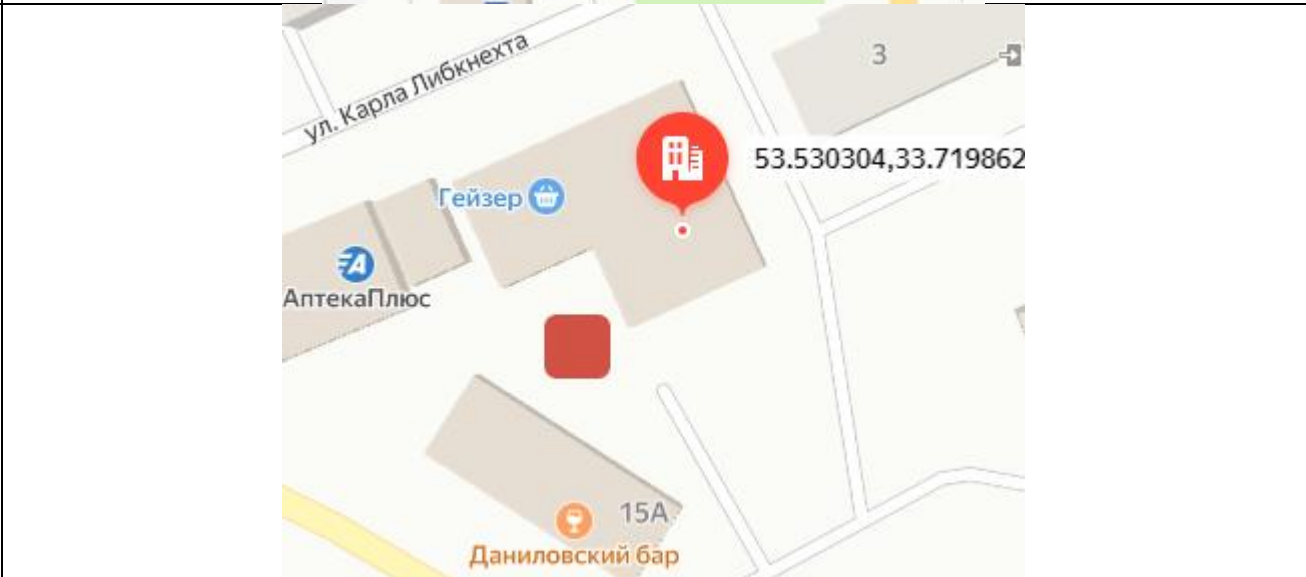
16	<p>д. Петуховка, пер. Молодежный, д.1</p> <p>координаты места накопления ТКО 53.6228,33.8387</p>	 <p>The map shows a residential area with several buildings. A red location pin is placed on a road labeled 'Молодёжный переулок'. A blue road sign with the number '810' is visible on the left. Building numbers 49, 1, 2, 50, and 50/1 are also shown.</p>
17	<p>с. Овстуг, ул. Тютчева, в 100 метрах от д.24</p> <p>координаты места накопления ТКО 53.3706,33.8755</p>	 <p>The map shows a rural area with green fields and some buildings. A red location pin is placed on a road. A building labeled 'д.24' and a post office 'Почта № 242726' are visible. The text 'село Овстуг' is also present on the map.</p>

18	<p>с. Овстуг, ул. Заречная (напротив краеведческого музея)</p> <p>координаты места накопления ТКО 53.3753,33.8771</p>	
19	<p>с. Овстуг, ул. Тютчева, в 100 метрах от д.1</p> <p>координаты места накопления ТКО53.3661,33.8751</p>	

20	<p>с. Речица, ул. Клубная,2</p> <p>координаты места накопления ТКО53.3672,33.9273</p>	
21	<p>с. Речица, ул. Заречная, напротив киоска «Валентина»</p> <p>координаты места накопления ТКО53.3714,33.9243</p>	

22	<p>с. Речица, в 100 метрах от д.№11 по ул. Деснянская</p> <p>координаты места накопления ТКО 53,3745,33.9263</p>	
23	<p>д. Шамордино, на выезде</p> <p>координаты места накопления ТКО 53.384106,33.763442</p>	

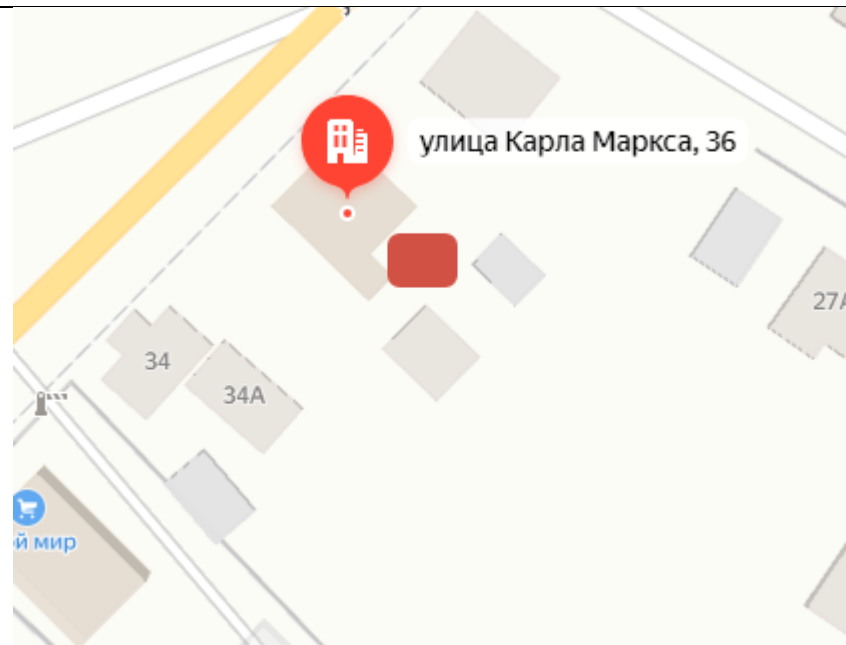
24	<p>с. Вщиж, на въезде</p> <p>координаты места накопления ТКО53.416482,33.829746</p>	
25	<p>г. Жуковка, ул. Карла Маркса 76А</p> <p>ИП Родина Галина Михайловна</p> <p>координаты места накопления ТКО 53.5410062,33.7423095</p>	

<p>26</p>	<p>г. Жуковка, ул. Ленина, д.15 п 2 ИП Антоник Елена Витальевна</p> <p>координаты места накопления ТКО 53.5325269,33.7252075</p>	 <p>A map snippet showing a street labeled 'улица Ленина, 15А'. A red location pin is placed on a building labeled '15А'. Other visible labels include 'автокасса Жуковка' and a blue icon with the number '25'.</p>
<p>27</p>	<p>г. Жуковка, ул. Карла - Либкнехта, д.13 ИП Антоник Елена Витальевна</p> <p>координаты места накопления ТКО 53.5304811,33.7191048</p>	 <p>A map snippet showing a street labeled 'ул. Карла Либкнехта'. A red location pin is placed on a building. The coordinates '53.530304,33.719862' are displayed next to the pin. Other visible labels include 'АптекаПлюс', 'Гейзер', and 'Даниловский бар'.</p>

28

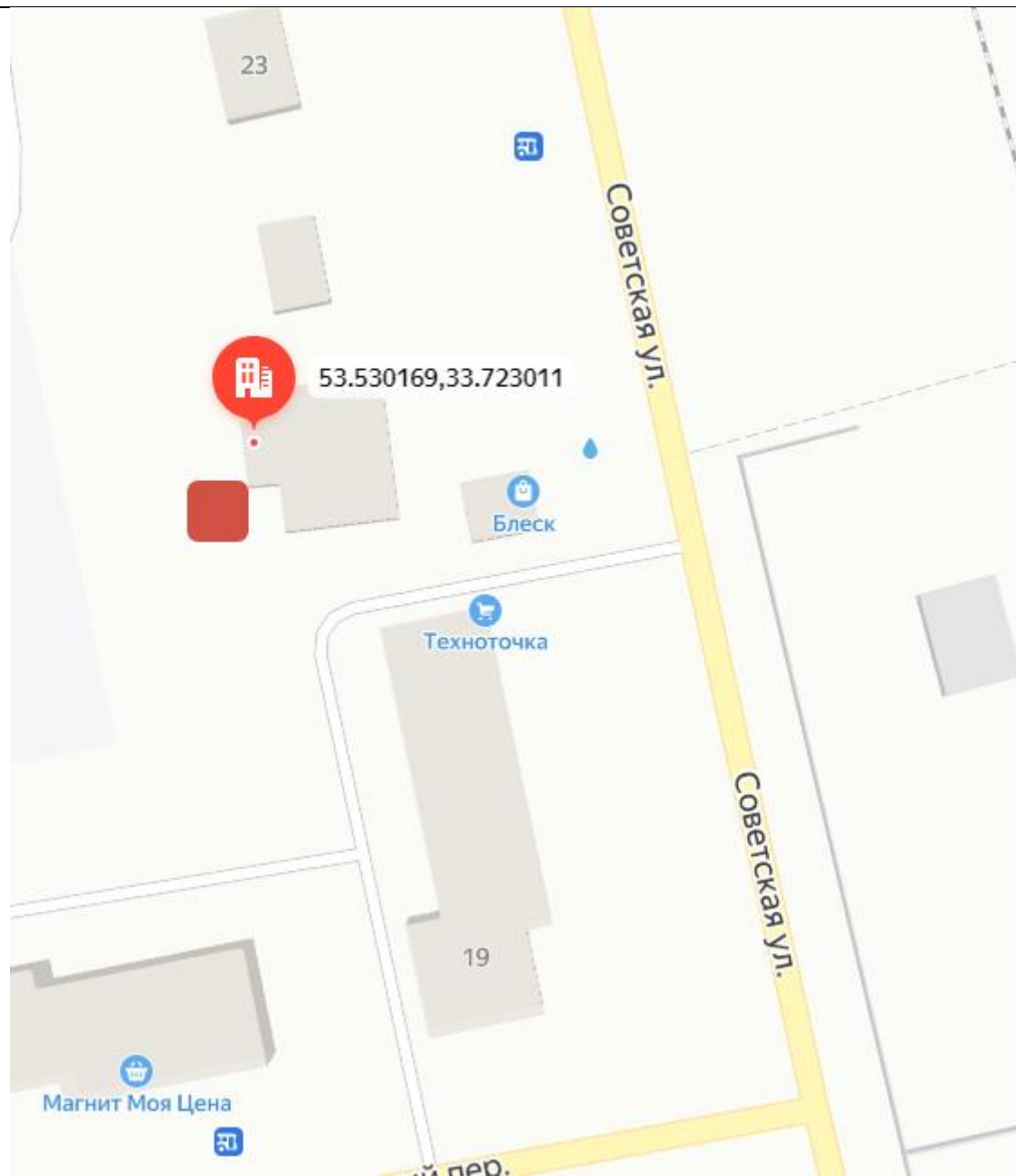
г. Жуковка,
ул. Карла Маркса, д.36
ИП Губанов Олег
Владимирович

координаты места накопления
ТКО 53.5362115,33.7356095



г. Жуковка,
ул. Советская, д.21 а
ИП Азарова Екатерина
Николаевна

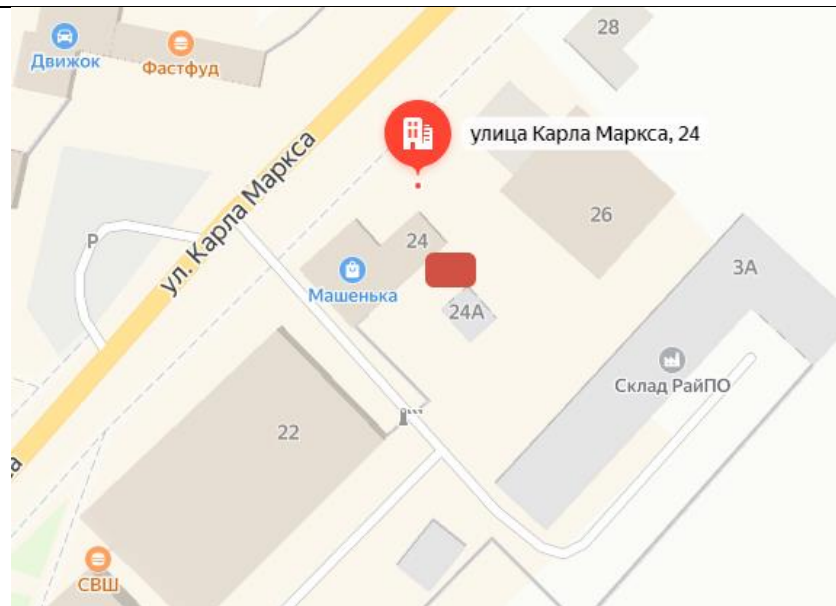
координаты места накопления
ТКО 53.5310327,33.7231893



30

г. Жуковка,
ул. Карла Маркса, д.24
ИП Азарова Екатерина
Николаевна

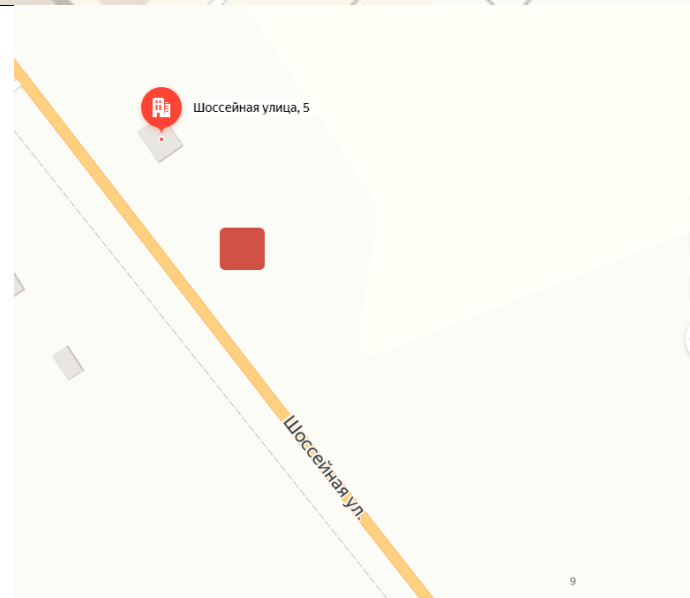
координаты места накопления
ТКО 53.5352995,33.7339945

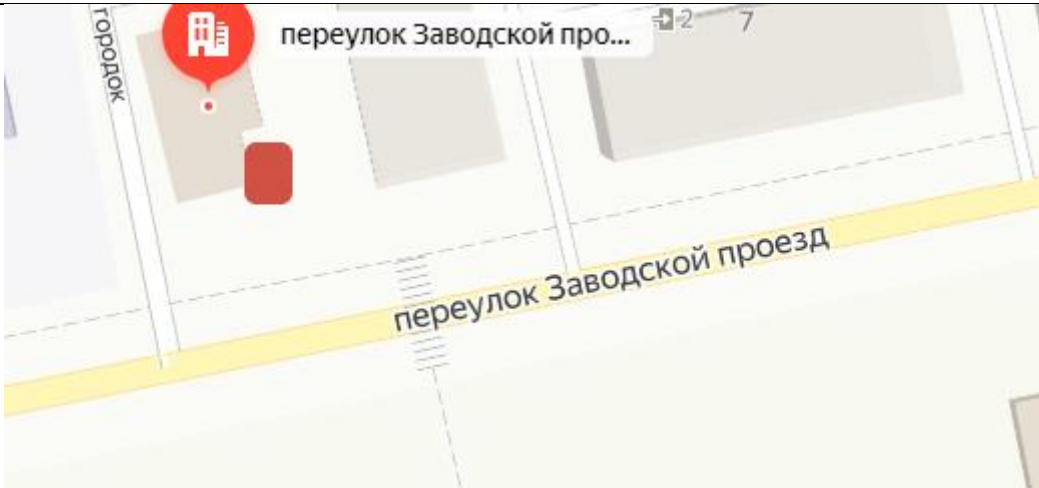
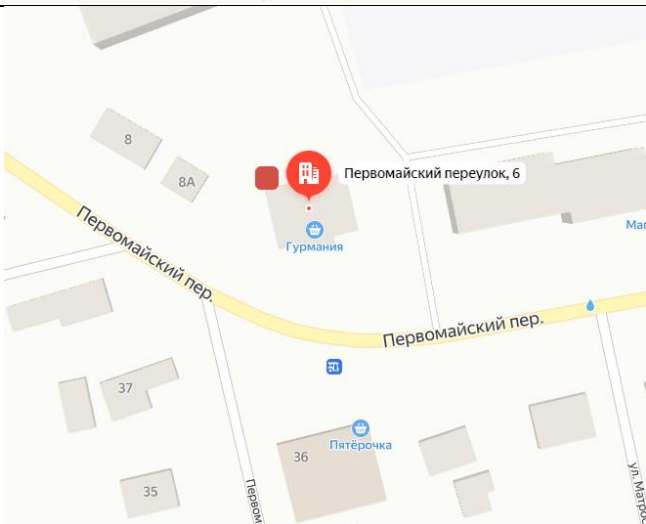


31

Жуковский р-он,
п. Летошники,
ул. Шоссейная д.6
ИП Бруев Константин Иванович

координаты места накопления
ТКО 53.473403, 33.622238

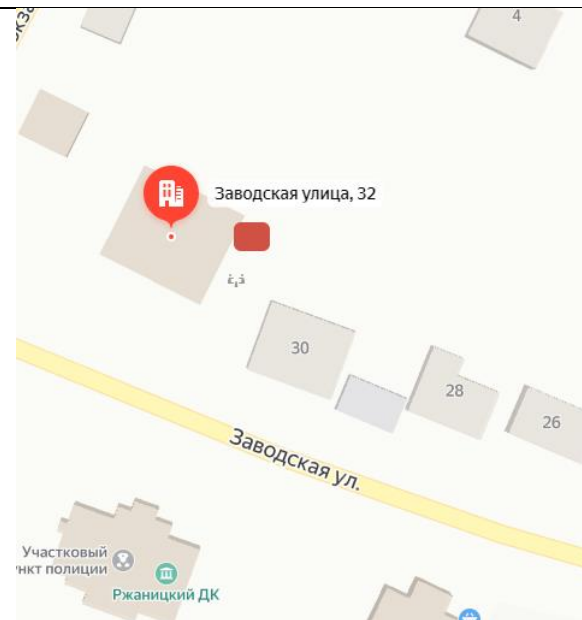


32	<p>г. Жуковка, пер. Заводской проезд, д. 5А ИП Митина Алина Игоревна</p> <p>координаты места накопления ТКО 53.529650, 33.732303</p>	
33	<p>г. Жуковка, пер. Первомайский, д.6 ИП Пашкова Тамара Илларионовна</p> <p>координаты места накопления ТКО 53.529455, 33.721453</p>	

34

Жуковский р-он,
с. Ржаница,
ул. Заводская, д.32
Жуковское РАЙПО

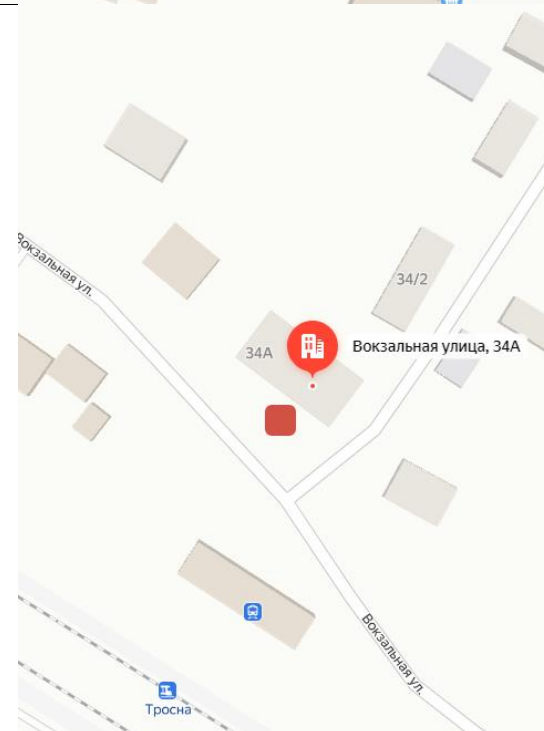
координаты места накопления
ТКО 53.529455, 33.721453



35

Жуковский р-он,
п. Тросна,
ул. Вокзальная, д.34А
Жуковское РАЙПО

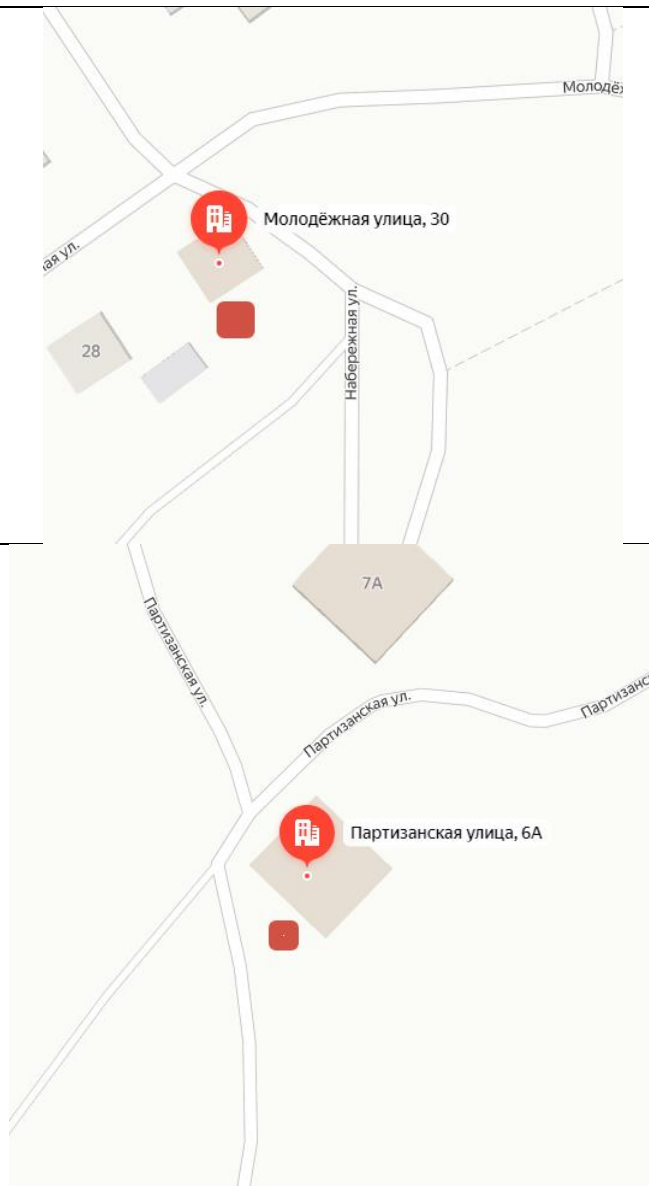
координаты места накопления
ТКО 53,477312, 33.793282



36

Жуковский р-он,
д. Шамордино,
ул. Молодежная, д.30
Жуковское РАЙПО

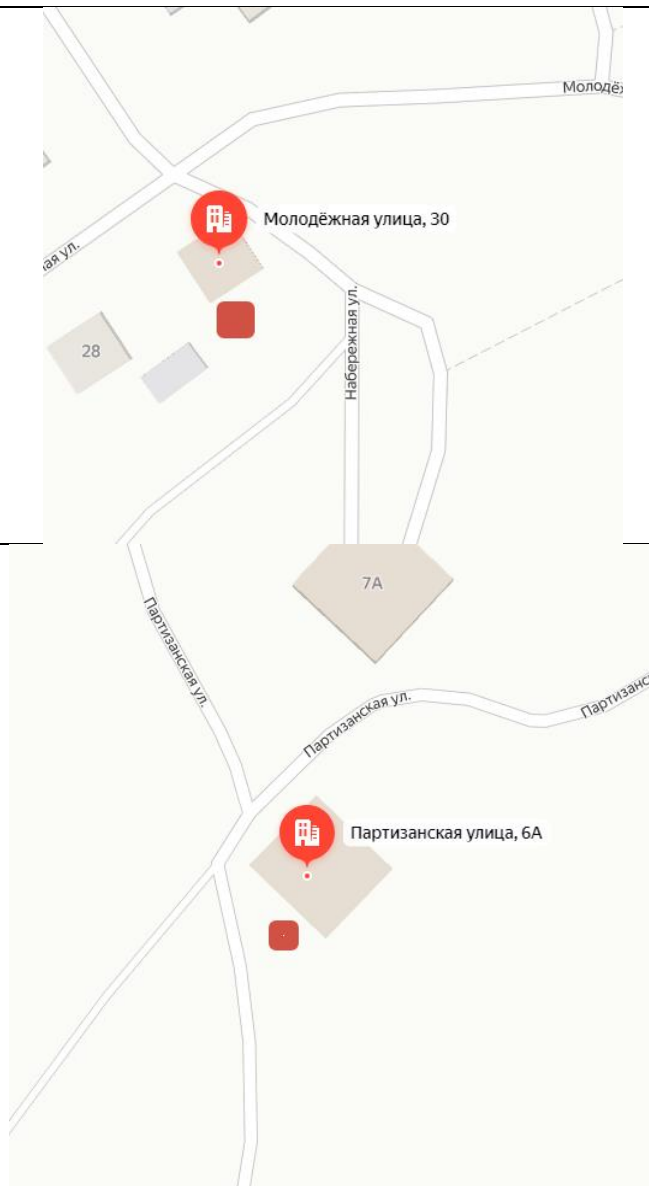
координаты места накопления
ТКО 53,386835, 33.772990

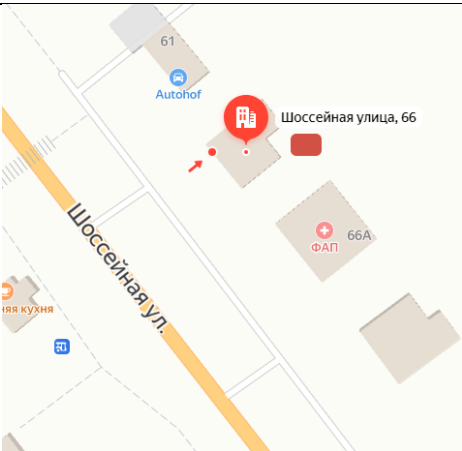
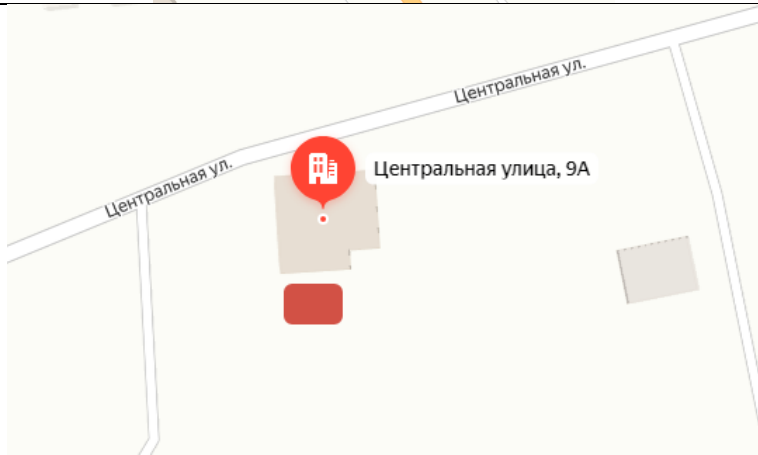



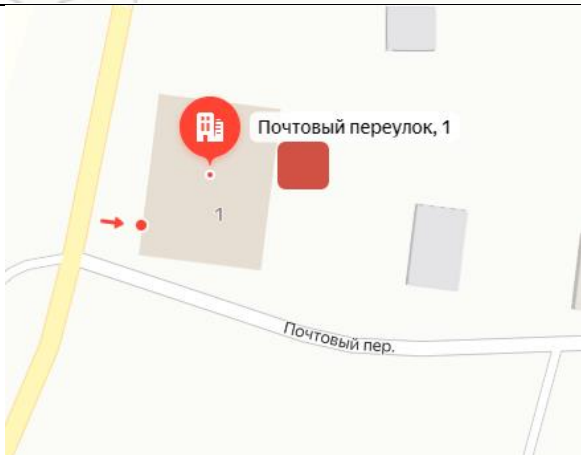
37

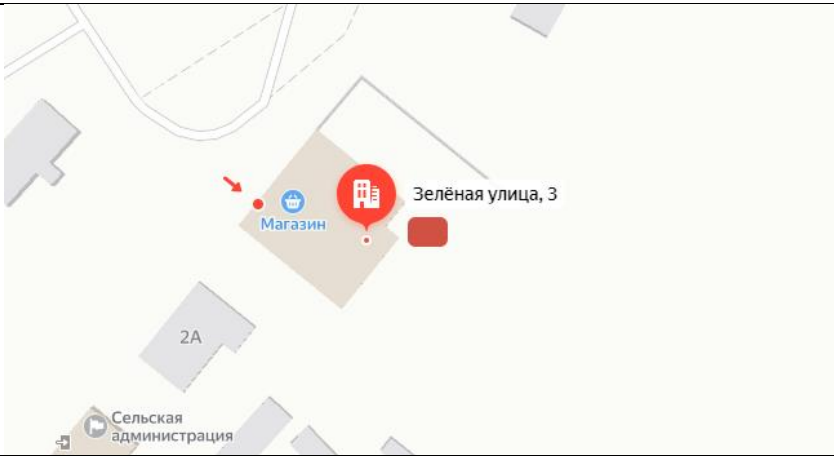
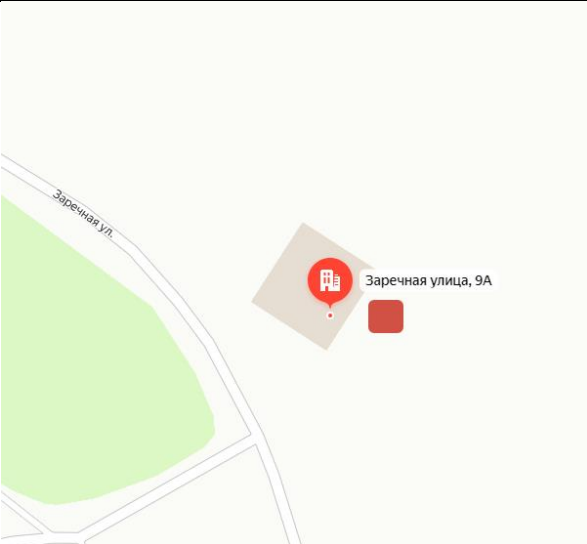
Жуковский р-он,
д. Косилово,
ул. Партизанская, д.6а
Жуковское РАЙПО

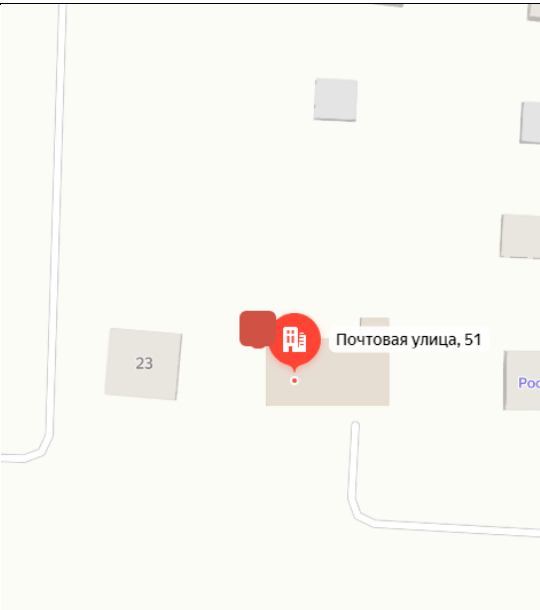
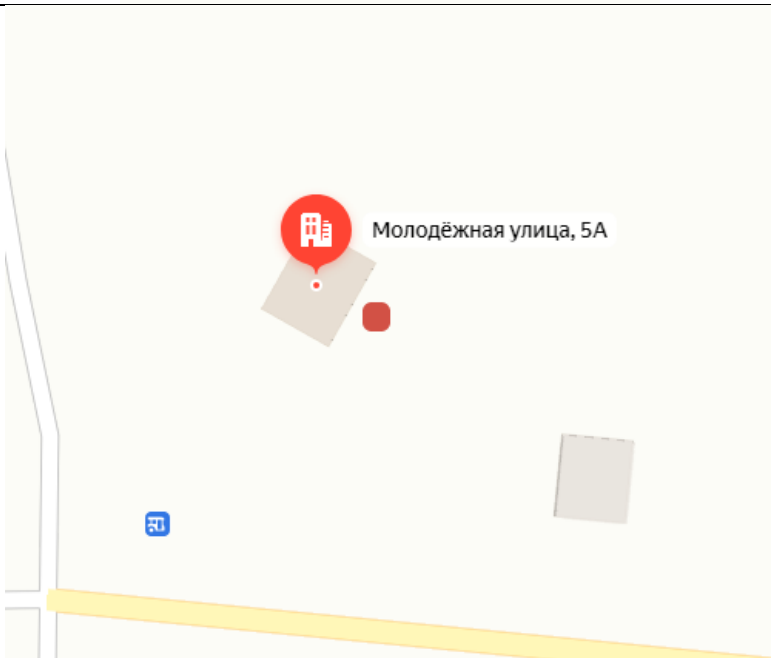
координаты места накопления
ТКО 53,710799, 33.869554



38	<p>Жуковский р-он, д. Летошники, ул. Шоссейная, д.66 Жуковское РАЙПО</p> <p>координаты места накопления ТКО 53,459282, 33.640772</p>	
39	<p>Жуковский р-он, д. Леденево, ул. Центральная, д.9а Жуковское РАЙПО</p> <p>координаты места накопления ТКО 53,416239, 33.673429</p>	

40	<p>Жуковский р-он, с. Овстуг, ул. Тютчева, д.27 Жуковское РАЙПО</p> <p>координаты места накопления ТКО 53,369356, 33.878389</p>	
41	<p>Жуковский р-он, с. Олсуфьево, пер. Почтовый, д.1 Жуковское РАЙПО</p> <p>координаты места накопления ТКО 53,602922, 33.674532</p>	

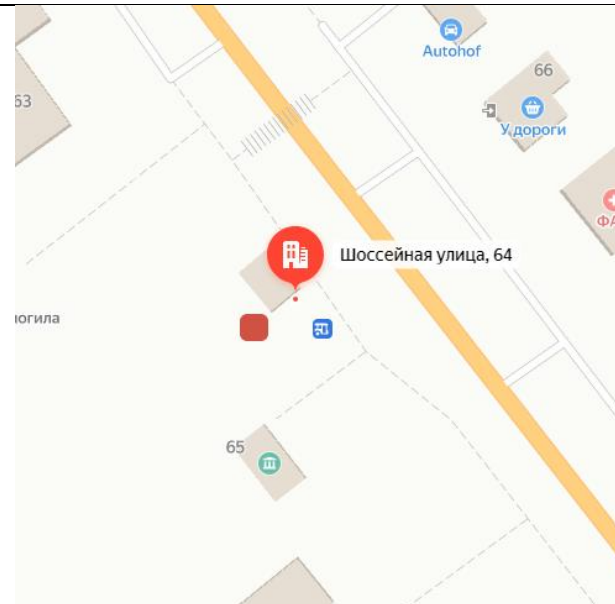
42	<p>Жуковский р-он, д. Гришина Слобода, ул. Зеленая, д.3 Жуковское РАЙПО</p> <p>координаты места накопления ТКО 53,585837, 33.809585</p>	 <p>The map shows a residential area with several buildings. A red pin icon is placed on a building labeled 'Зелёная улица, 3'. A blue icon with a shopping cart is labeled 'Магазин'. A red arrow points to a location near the 'Магазин' icon. Other labels include '2А' and 'Сельская администрация'.</p>
43	<p>Жуковский р-он, с. Речица, ул. Заречная, д.9а Жуковское РАЙПО</p> <p>координаты места накопления ТКО 53,371054, 33.926828</p>	 <p>The map shows a residential area with a large green area (possibly a field or park) on the left. A red pin icon is placed on a building labeled 'Заречная улица, 9А'. The street name 'Заречная ул.' is visible.</p>

44	<p>Жуковский р-он, д. Задубравье, ул. Почтовая, д.51 Жуковское РАЙПО</p> <p>координаты места накопления ТКО 53.418634, 33.728093</p>	 A satellite-style map showing a residential area. A red pin with a building icon is placed on a house, with a label "Почтовая улица, 51" next to it. To the left, a house is labeled "23". To the right, a house is partially labeled "Рос".
45	<p>Жуковский р-он, с. Белоголовль, ул. Молодежная, д.5А Жуковское РАЙПО</p> <p>координаты места накопления ТКО 53.398974, 33.611964</p>	 A satellite-style map showing a residential area. A red pin with a building icon is placed on a house, with a label "Молодёжная улица, 5А" next to it. A blue square icon is visible on the road to the left. A yellow road is highlighted at the bottom of the map.

46

Жуковский р-он,
д. Летошники,
ул. Шоссейная, д.64
ИП Хенкина Оксана
Анатольевна

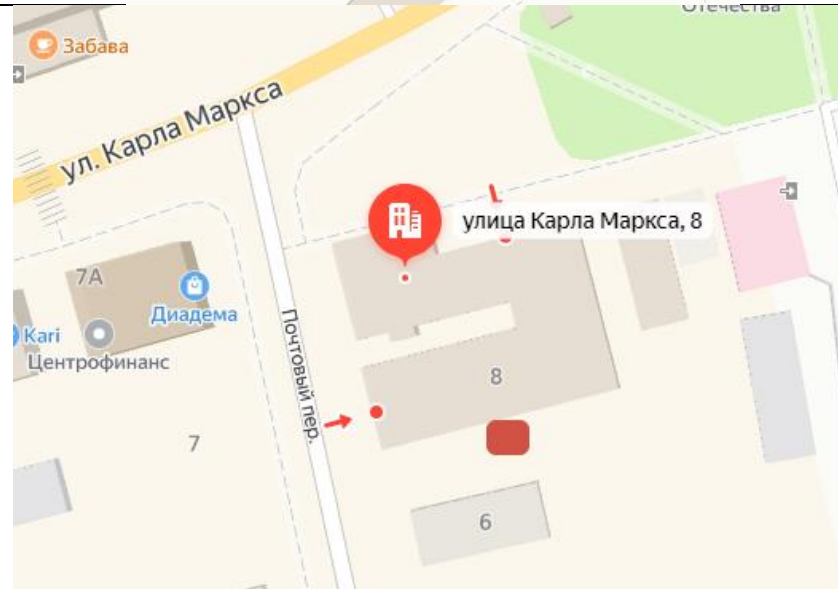
координаты места накопления
ТКО 53.459008, 33.639917





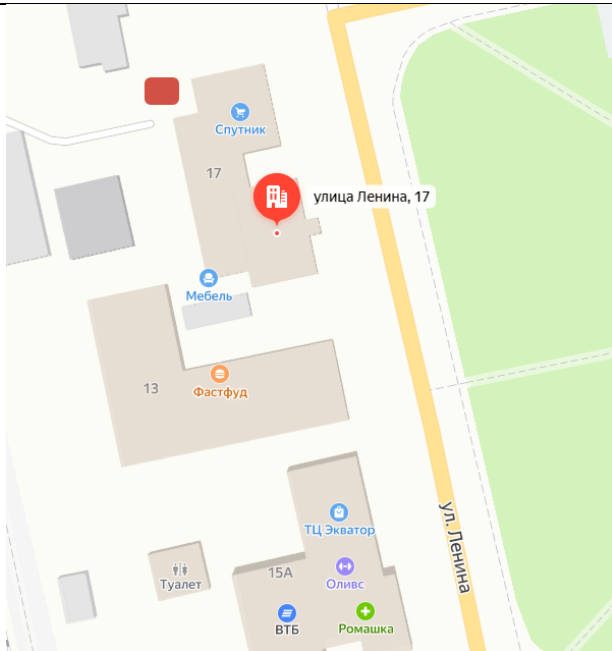
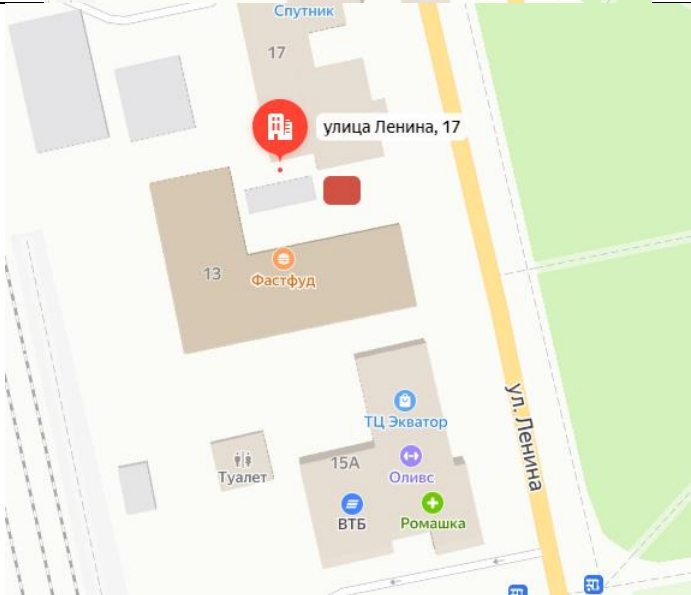
47

г. Жуковка
ул. Карла-Маркса, д.8
ИП Хенкина Оксана
Анатольевна

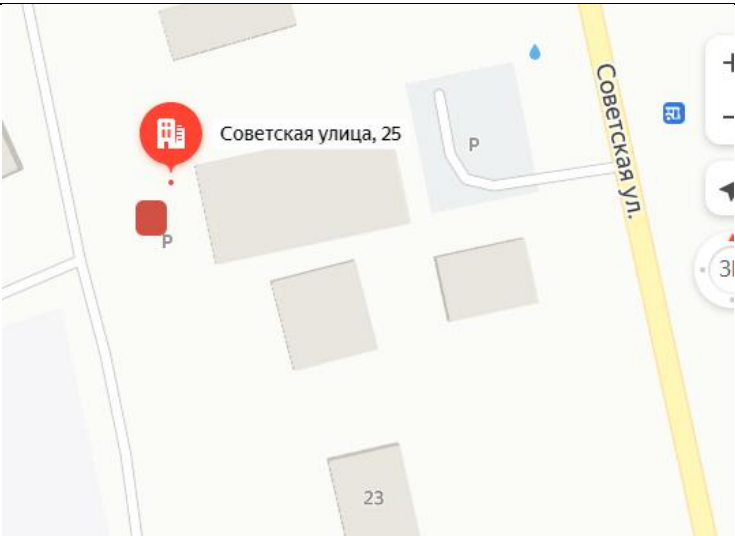
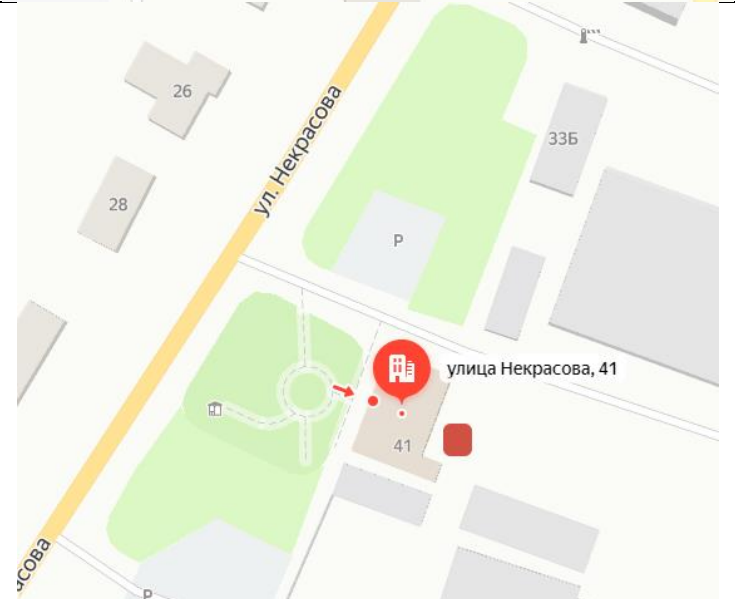
координаты места накопления
ТКО 53.533495, 33.731297

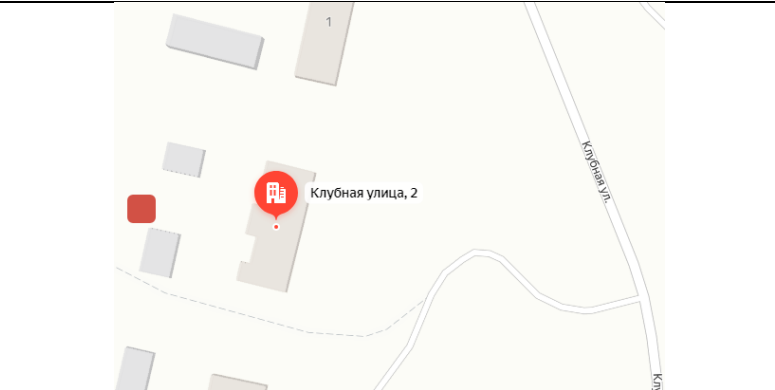
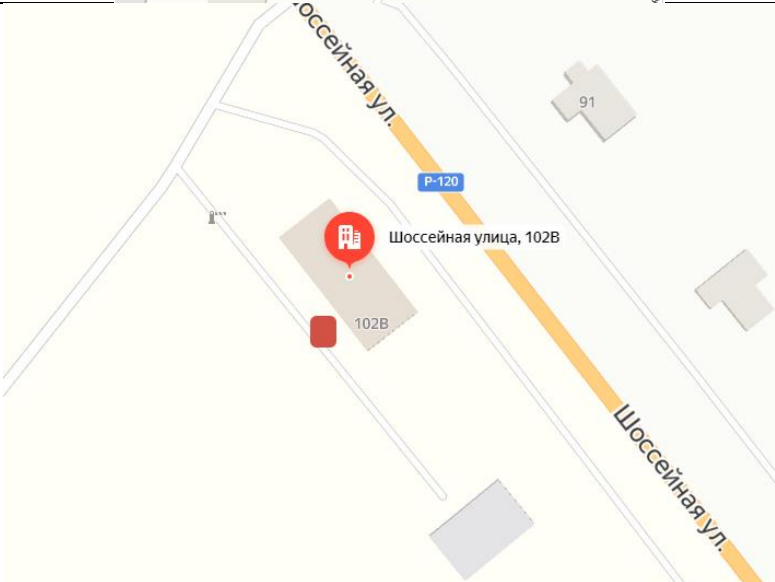


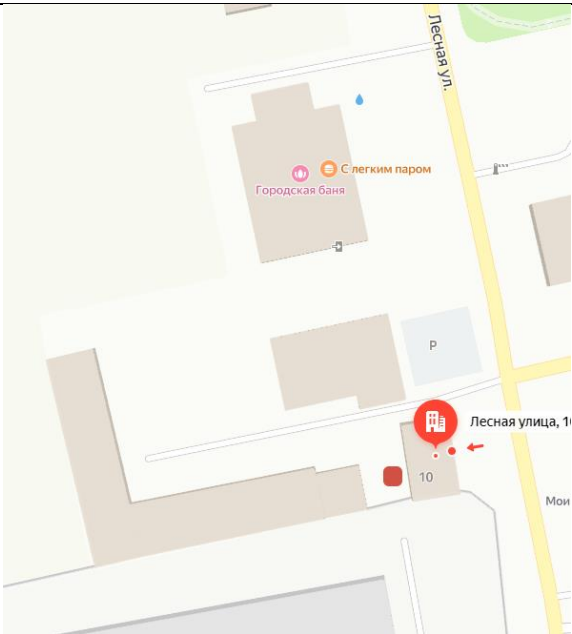
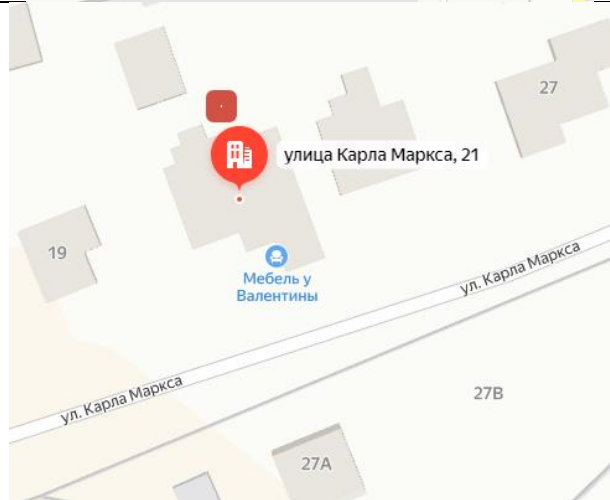
48	<p>г. Жуковка, ул. Октябрьская, д. 1 Администрация Жуковского муниципального округа Брянской области</p> <p>координаты места накопления ТКО 53.533681, 33.734756</p>	 <p>The map shows a street view of Zhukovka. A red location pin is placed at the intersection of October Street (Октябрьская ул.) and a road labeled 'Жуковка'. Other visible buildings include the Administration of the district (Администрация округа) and a traffic police office (ЗАГС).</p>
49	<p>г. Жуковка, ул. Карла Маркса, д. 26 ИП Швырков Юрий Викторович</p> <p>координаты места накопления ТКО 53.535275, 33.734208</p>	 <p>The map shows a street view of Zhukovka. A red location pin is placed at 26 Karl Marx Street (улица Карла Маркса, 26). Other visible buildings include a fast-food restaurant (Фастфуд), a shop (Машенька), and a warehouse (Склад РайПО).</p>

<p>50</p>	<p>г. Жуковка, ул. Ленина, д. 17 А ИП Федоркова Оксана Александровна</p> <p>координаты места накопления ТКО 53.532511, 33.725253</p>	
<p>51</p>	<p>г. Жуковка, ул. Ленина, д. 17 ИП Фадеев Сергей Антонович</p> <p>координаты места накопления ТКО 53.532414, 33.725074</p>	

52	<p>г. Жуковка, пер. Планерный, д.1А ИП Парфенова Жанна Владимировна координаты места накопления ТКО 53.538909, 33.731102</p>	
53	<p>Жуковский р-он, д. Никольская Слобода, ул. Заборская д.120 ИП Филоненко Валентина Ивановна координаты места накопления ТКО 53.504429, 33.594420</p>	

54	<p>г. Жуковка, ул. Советская, д. 25 ИП Голенок Наталья Михайловна</p> <p>координаты места накопления ТКО 53.530968, 33. 722611</p>	 A satellite-style map showing a residential area. A red pin with a building icon is placed on a building labeled 'Советская улица, 25'. The street 'Советская ул.' is visible as a yellow line. Other buildings and a parking area 'P' are also shown.
55	<p>г. Жуковка, ул. Некрасова, д. 41 АО «Газпром газораспределение Брянск» филиал АО «Газпром газораспределение Брянск» Северный;</p> <p>координаты места накопления ТКО 53.515568, 33.721089</p>	 A satellite-style map showing a residential area. A red pin with a building icon is placed on a building labeled 'улица Некрасова, 41'. The street 'ул. Некрасова' is visible as a yellow line. Other buildings and a green lawn area are also shown.

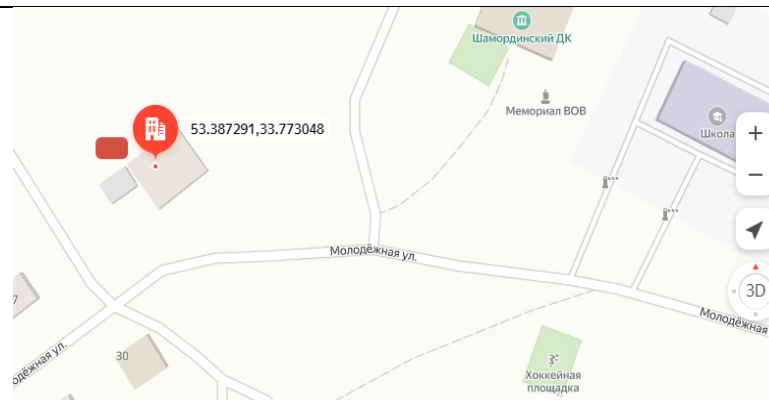
56	<p>Жуковский р-он, п. Речица, ул. Клубная д.2Б ИП Хлынин Владимир Викторович</p> <p>координаты места накопления ТКО 53.368624, 33.927255</p>	 A map snippet showing a residential area. A red pin with a house icon is placed on a building labeled 'Клубная улица, 2'. Other buildings are shown in grey, and a road labeled 'Клубная ул.' is visible.
57	<p>Жуковский р-он, д. Летошники, ул. Шоссейная д.102в ИП Позднякова Татьяна Александровна</p> <p>координаты места накопления ТКО 53.453194, 33.646314</p>	 A map snippet showing a road intersection. A red pin with a house icon is placed on a building labeled 'Шоссейная улица, 102В'. The road is labeled 'Шоссейная ул.' and 'Р-120'. Other buildings are shown in grey.

58	<p>г. Жуковка, ул. Лесная, д. 10 ОАО «Коммунальщик»</p> <p>координаты места накопления ТКО 53.528191, 33.734161</p>	
59	<p>г. Жуковка, ул. К. Маркса, д. 21 ИП Левчук Валентина Михайловна</p> <p>координаты места накопления ТКО 53.536150, 33.733185</p>	

60

д. Шамордино, (с/а)
ул. Молодежная 33

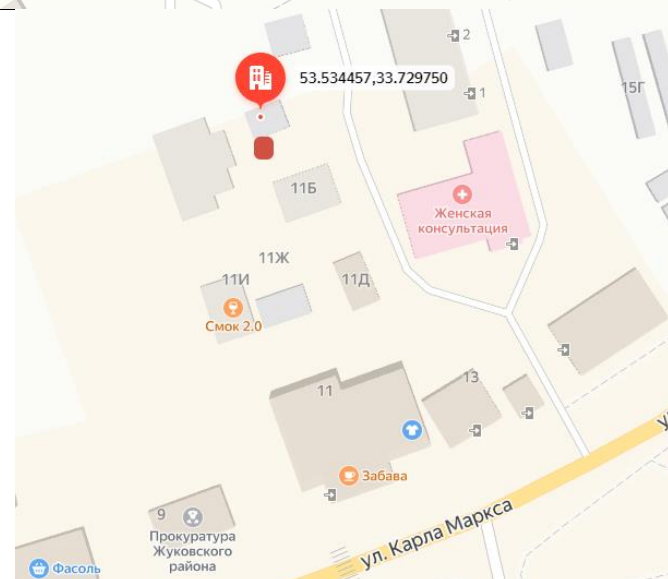
координаты места накопления
ТКО 53.387310, 33.774023

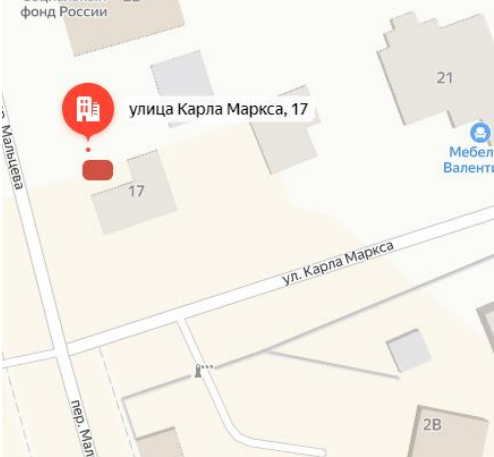



61

г. Жуковка,
ул. К. Маркса, д. 11Г
ИП Сухин Михаил Алексеевич

координаты места накопления
ТКО 53.534466, 33.729958

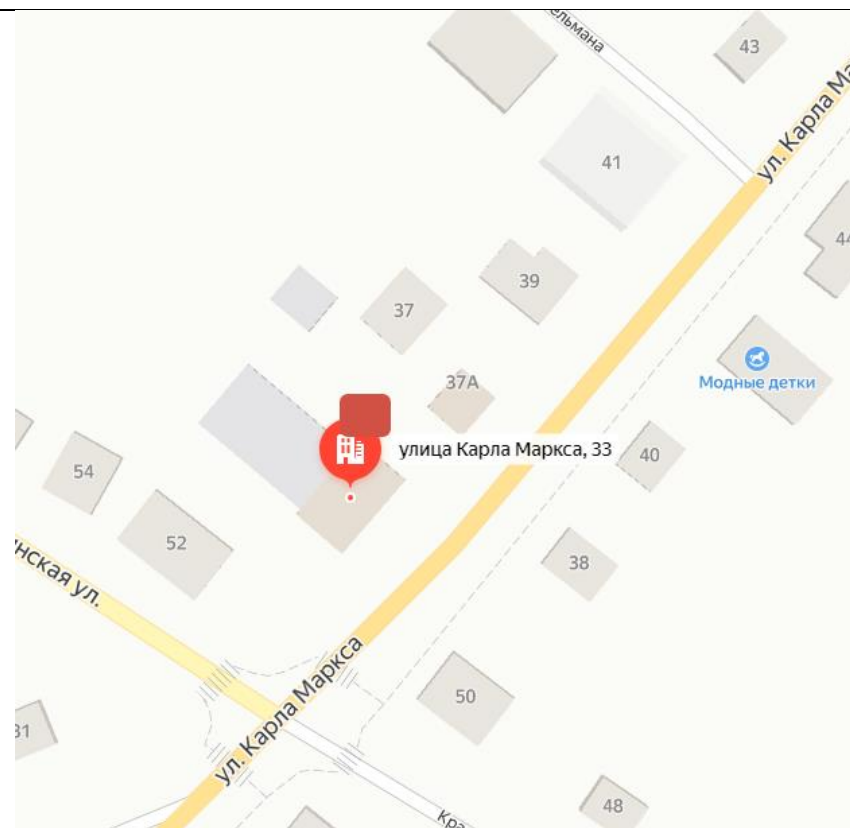


62	<p>г. Жуковка, ул. К. Маркса, д. 17 ИП Тимохина Татьяна Викторовна</p> <p>координаты места накопления ТКО 53.536035, 33.732215</p>		
63	<p>г. Жуковка, ул. Некрасова, д. 47В ИП Хамоев Гилал Зал Оглы</p> <p>координаты места накопления ТКО 53.515291, 33.720354</p>		

64

г. Жуковка,
ул. К. Маркса, д. 33
ИП Савков Алексей Сергеевич

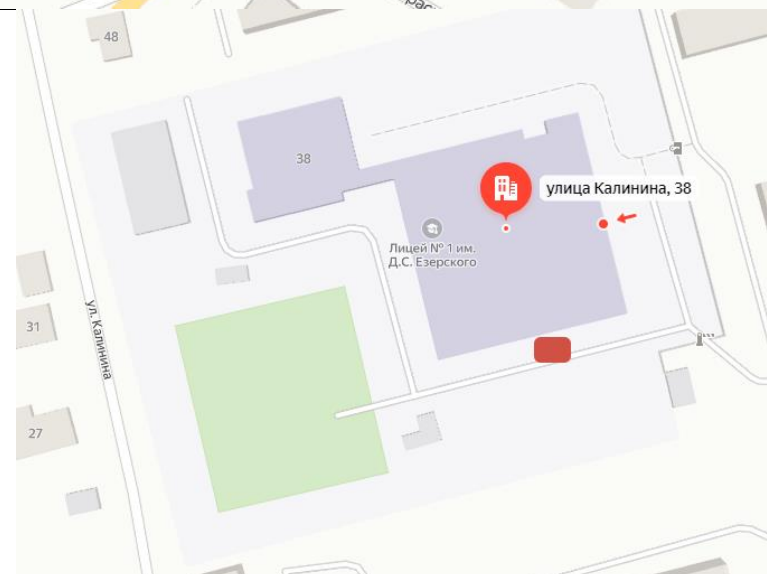
координаты места накопления
ТКО 53.537052, 33.735979



65

Брянская область
г. Жуковка ул., Калинина ,
д. 38(школа)

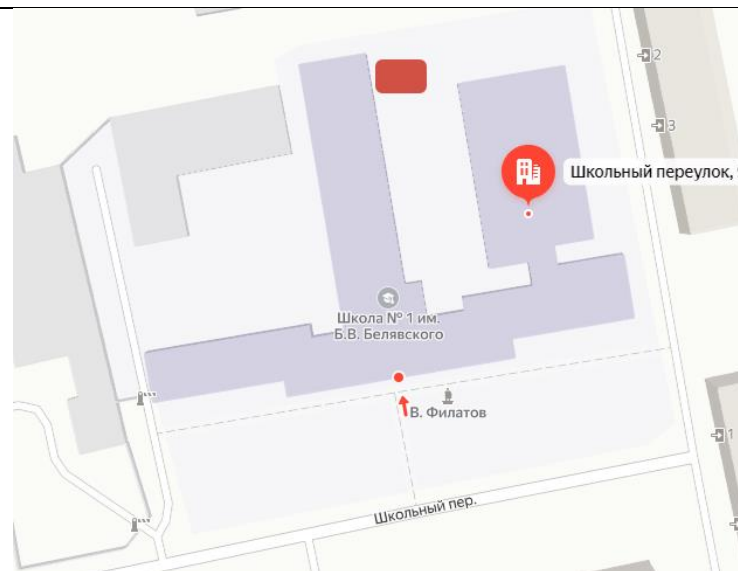
координаты места накопления
ТКО 53.536323, 33.727518



66

Брянская обл., г. Жуковка пер.
Школьный д.9(школа)

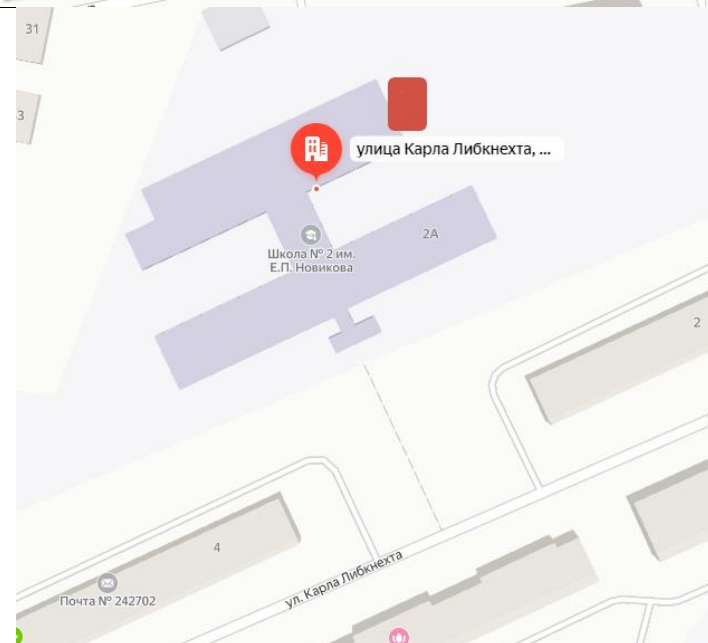
координаты места накопления
ТКО 53.531573, 33.732319



67

г. Жуковка, улица Карла
Либкнехта, дом 2а (школа)

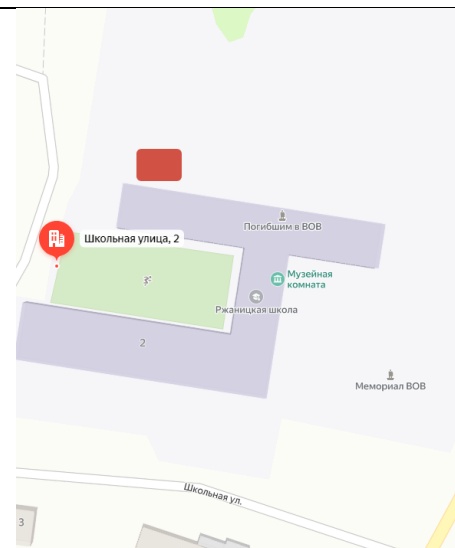
координаты места накопления
ТКО 53.531594, 33.720422



68

Брянская обл, Жуковский
муниципальный округ,
с.Ржаница, ул.Школьная,д.2
(школа)

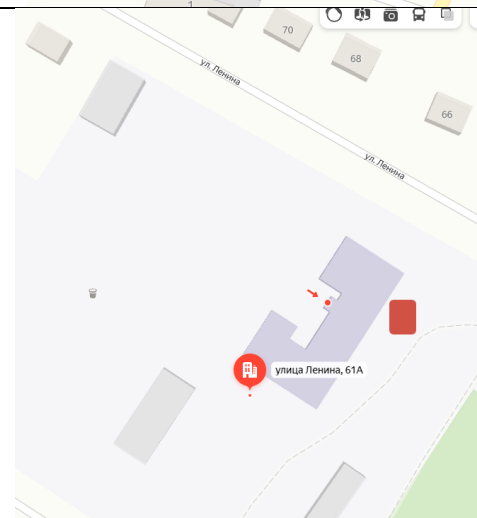
координаты места накопления
ТКО 53.434396, 33.915512

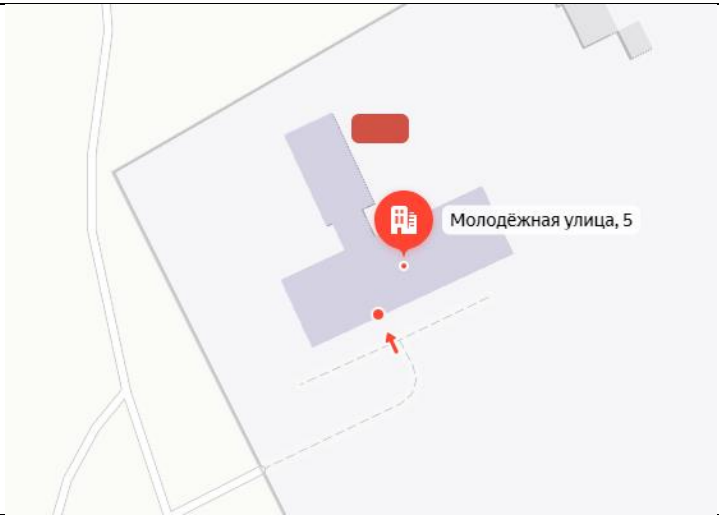
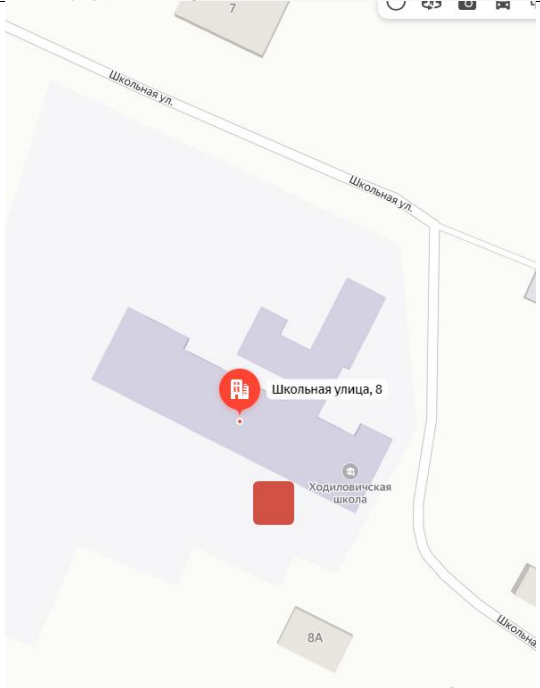


69

Брянская обл., Жуковский
муниципальный округ,
п. Тросна, ул. Ленина д. 61А
(школа
)

координаты места накопления
ТКО 53.479526, 33.788930

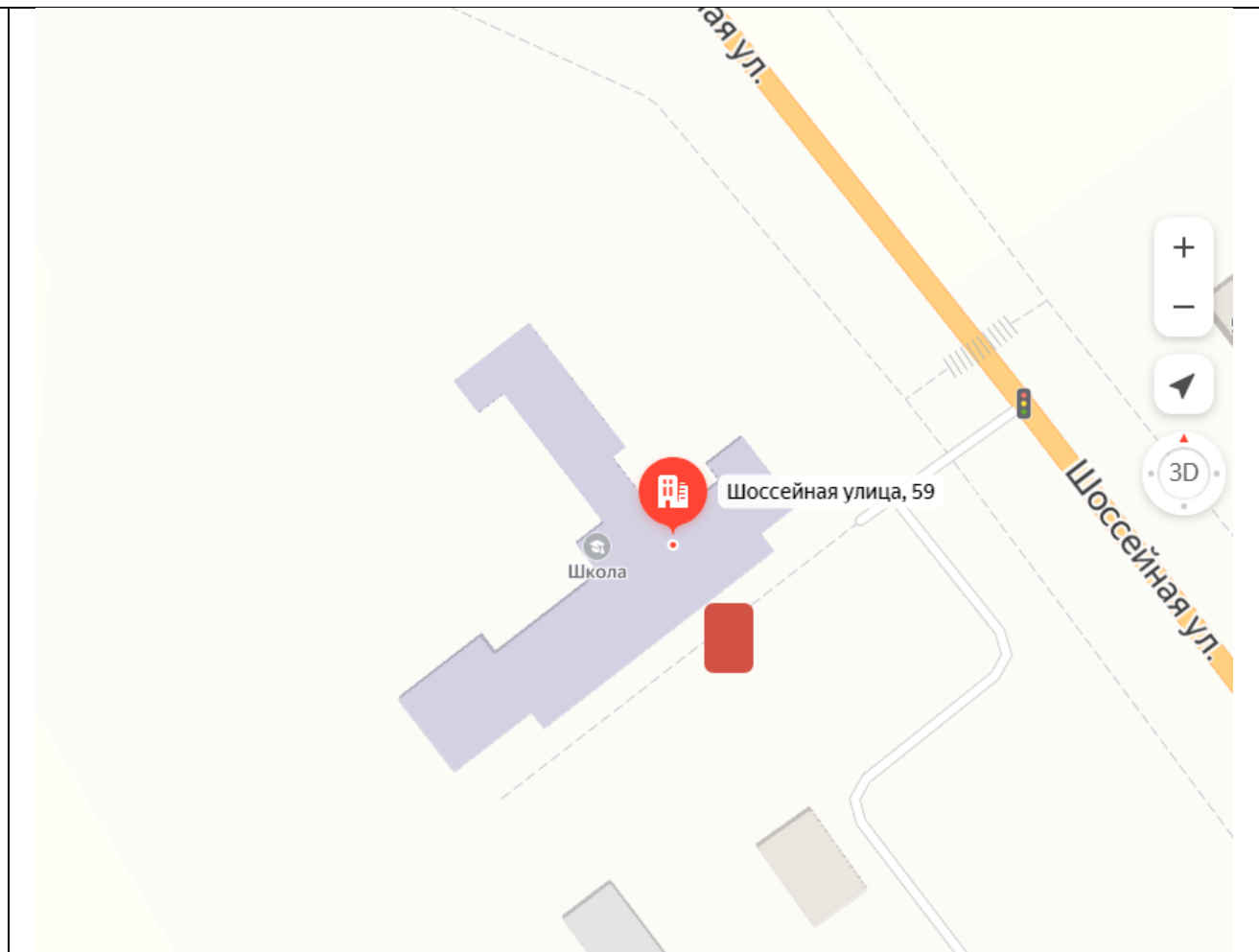


70	<p>Брянская область Жуковский муниципальный округ, д. Гришина Слобода, ул. Молодежная, д.5 (школа)</p> <p>координаты места накопления ТКО 53.587331, 33.802804</p>	 A satellite-style map showing a school building. A red location pin is placed on the building, with a label 'Молодёжная улица, 5'. A red arrow points from the bottom towards the building. The surrounding area is mostly green, indicating fields or grass.
71	<p>Брянская область Жуковский муниципальный округ, д. Ходилевичи, ул. Школьная, д.8 (школа)</p> <p>координаты места накопления ТКО 53.620325, 33.816814</p>	 A satellite-style map showing a school building. A red location pin is placed on the building, with a label 'Школьная улица, 8'. Below the building, there is a label 'Ходилевичская школа'. The street is labeled 'Школьная ул.'. The surrounding area is mostly green, indicating fields or grass.

72

Брянская обл., Жуковский МО,
Д. Летошники, ул. Шоссейная,
59 (школа)

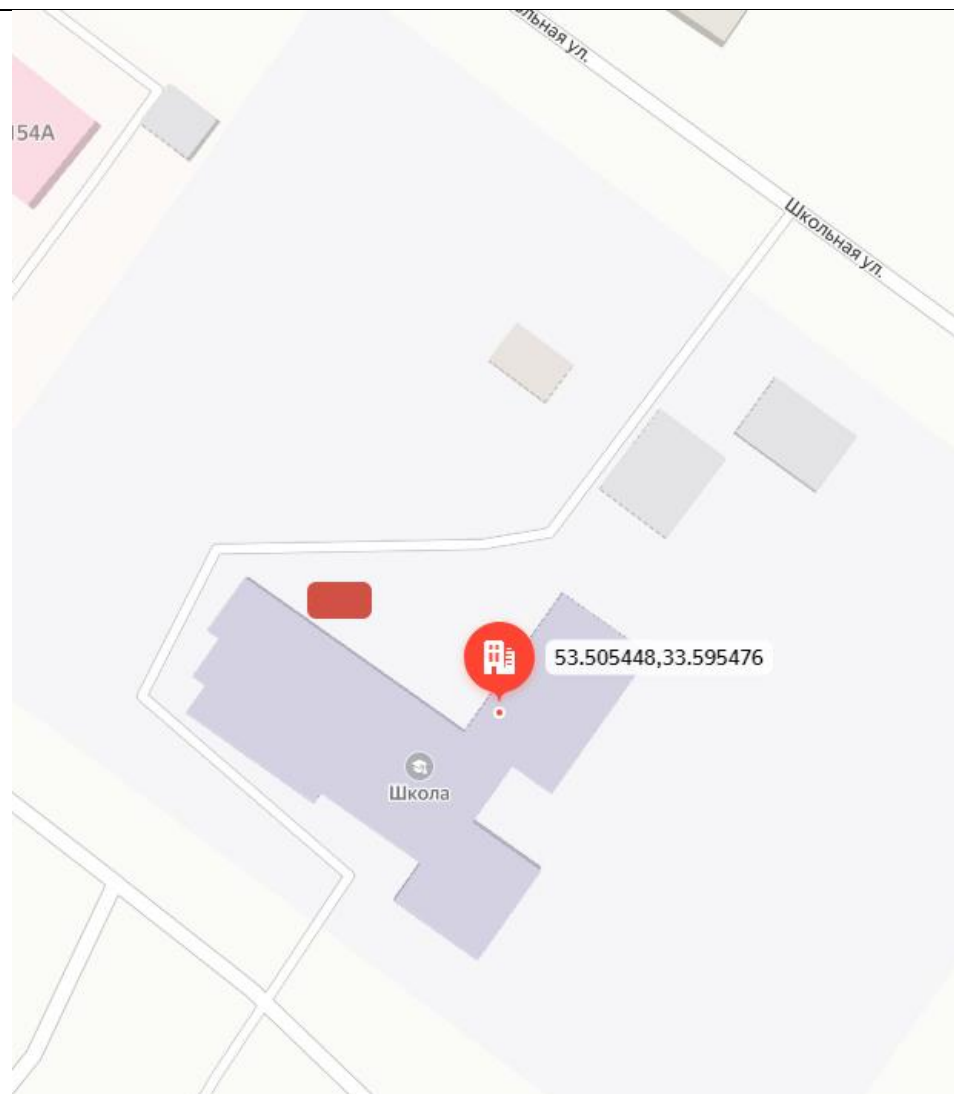
координаты места накопления
ТКО 53.460661, 33.636255



73

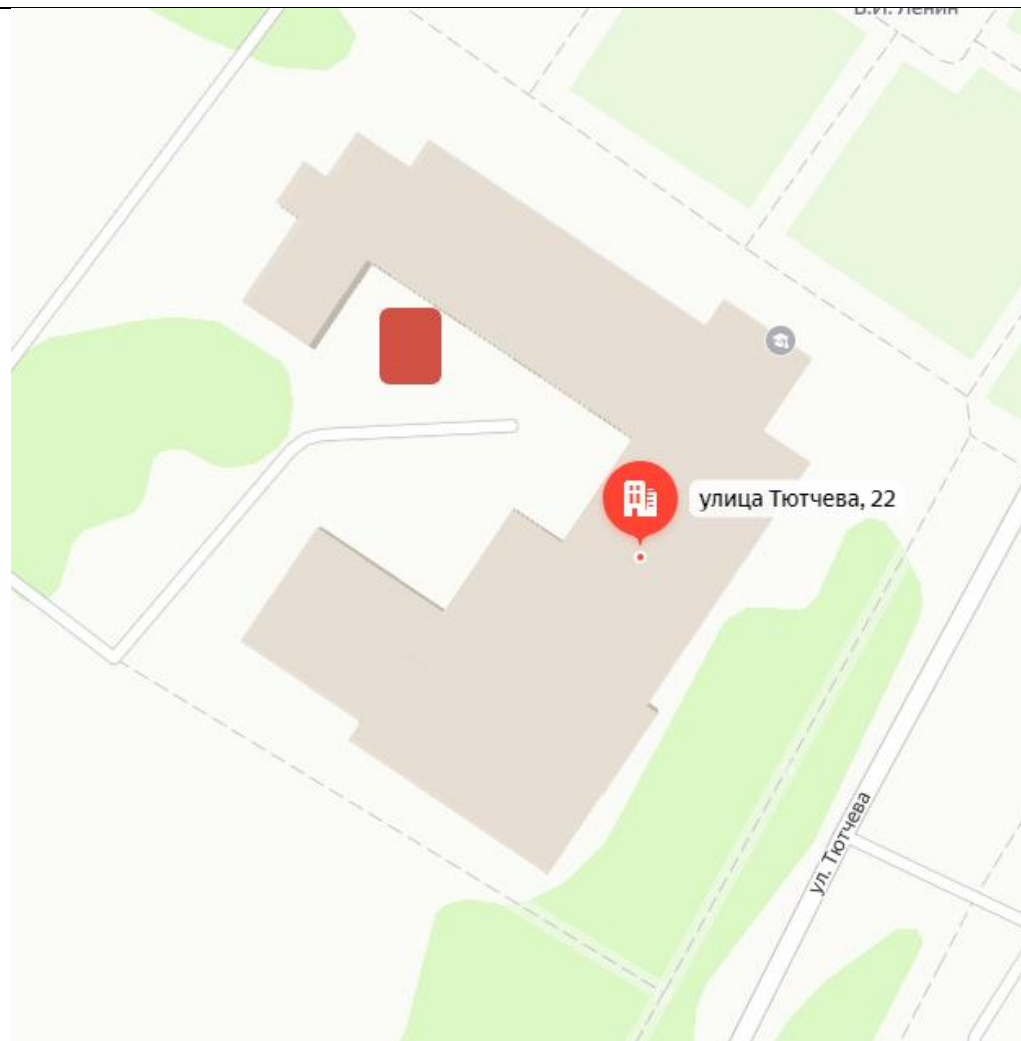
Брянская область , Жуковский
муниципальный округ, д.
Никольская Слобода, пер.
Юность, д.2 (школа)

координаты места накопления
ТКО 53.505466, 33.595980



Брянская область Жуковский
муниципальный округ с. Овстуг
ул. Тютчева д.22 (школа)

координаты места накопления
ТКО 53.369990, 33.877221



75

д.Шамордино,
ул.Молодежная,32(школа)

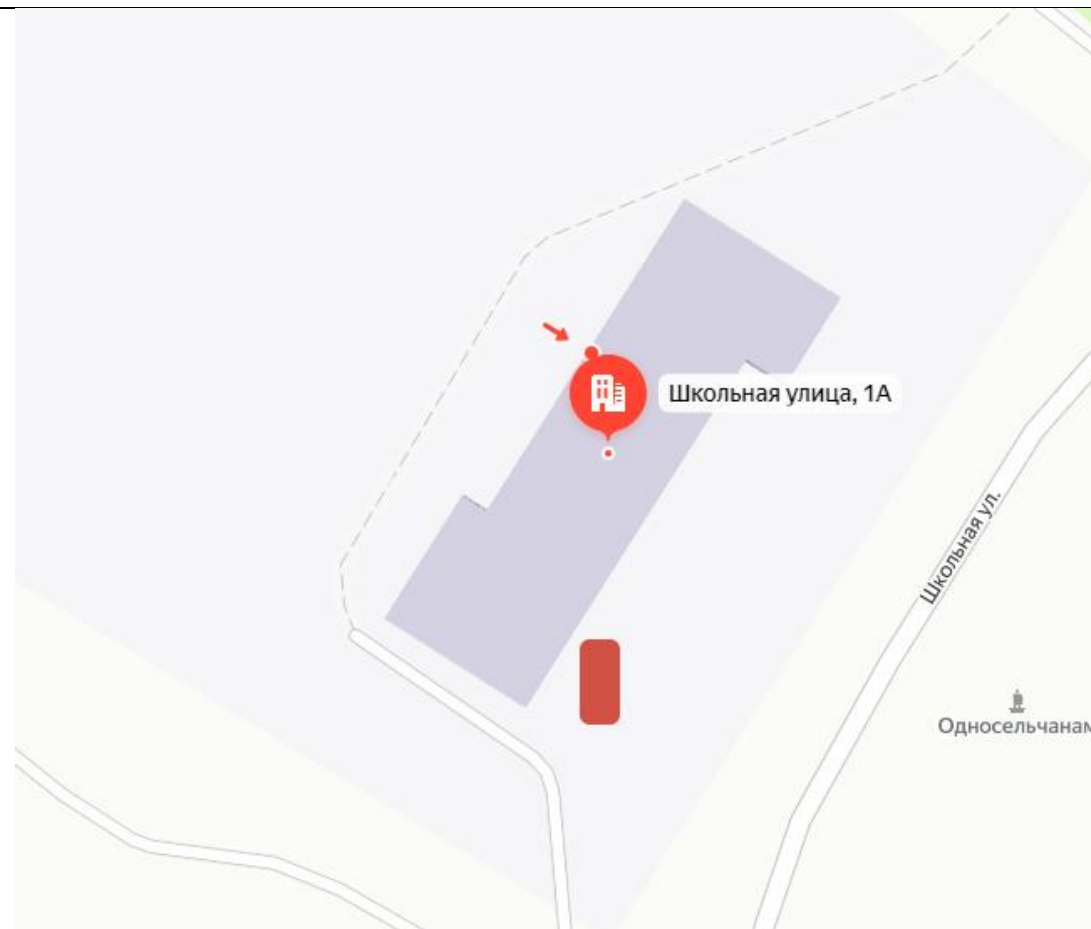
координаты места накопления
ТКО 53.387524, 33.775639



76

с. Речица, ул. Школьная, 1а
(школа)

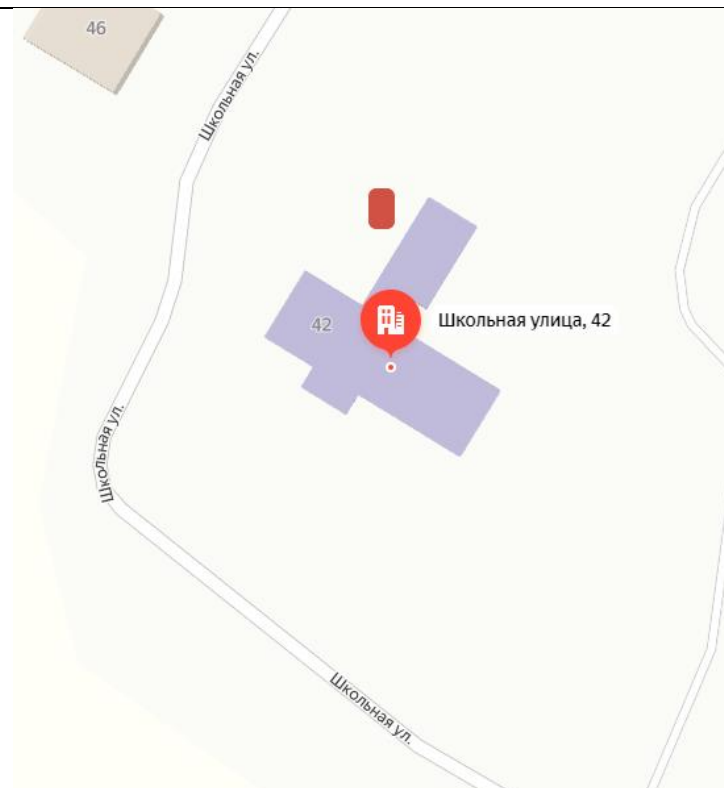
координаты места накопления
ТКО 53.370410, 33.924293



77

с. Крыжино, ул. Школьная,
д.42(школа)

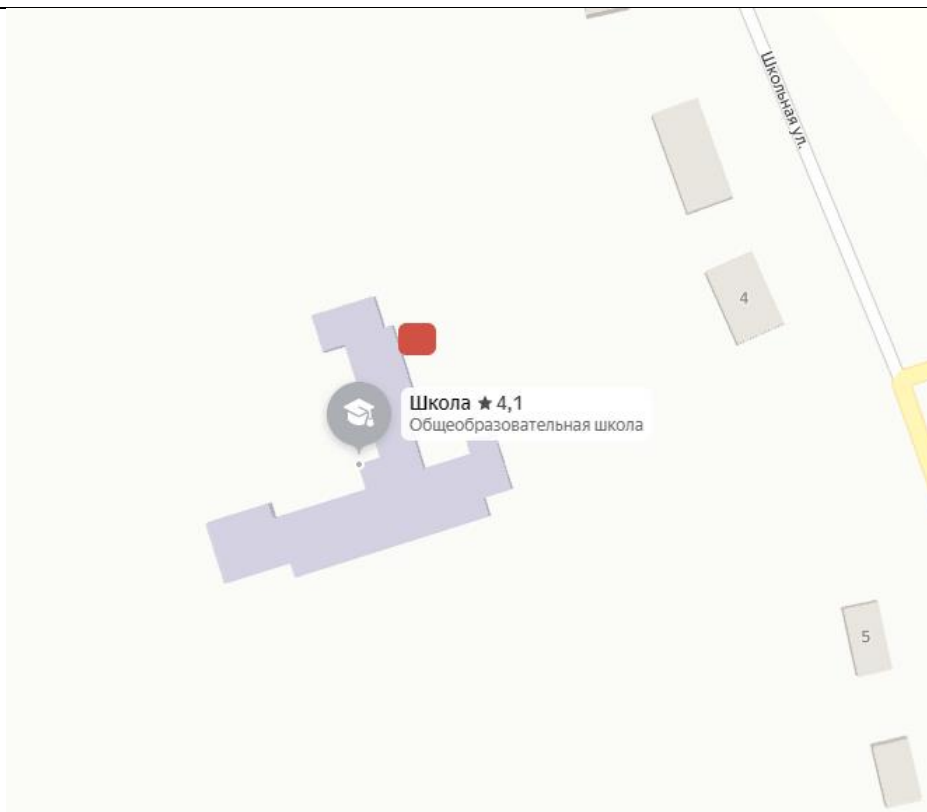
координаты места накопления
ТКО 53.370932, 33.684914



78

Брянская обл., Жуковский МО,
д. Леденево, ул. Школьная,
д.1(школа)

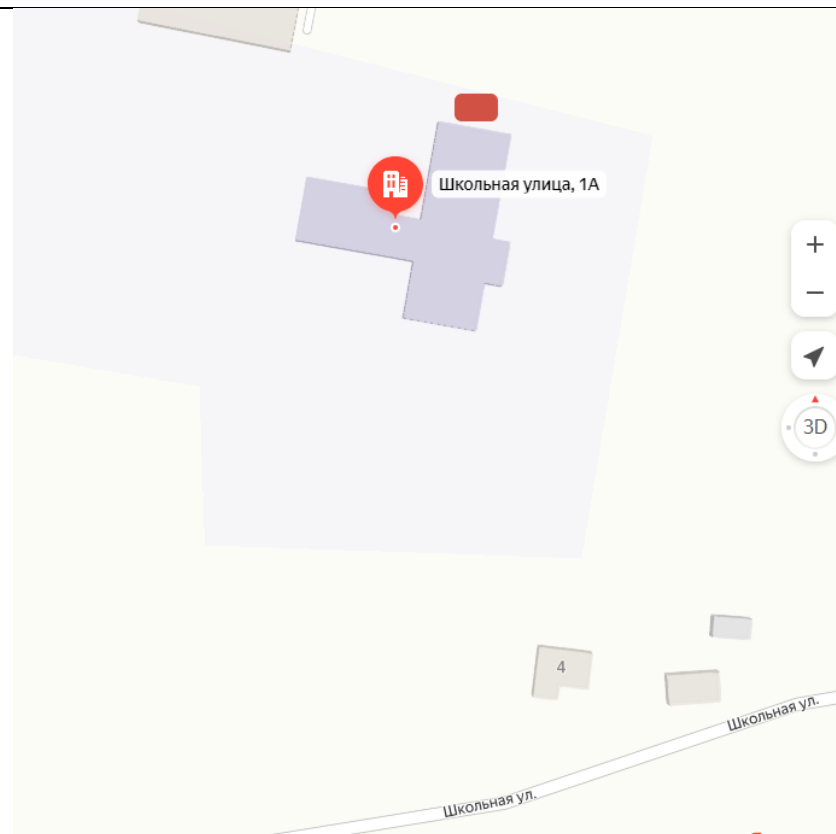
координаты места накопления
ТКО 53.417118, 33.665923

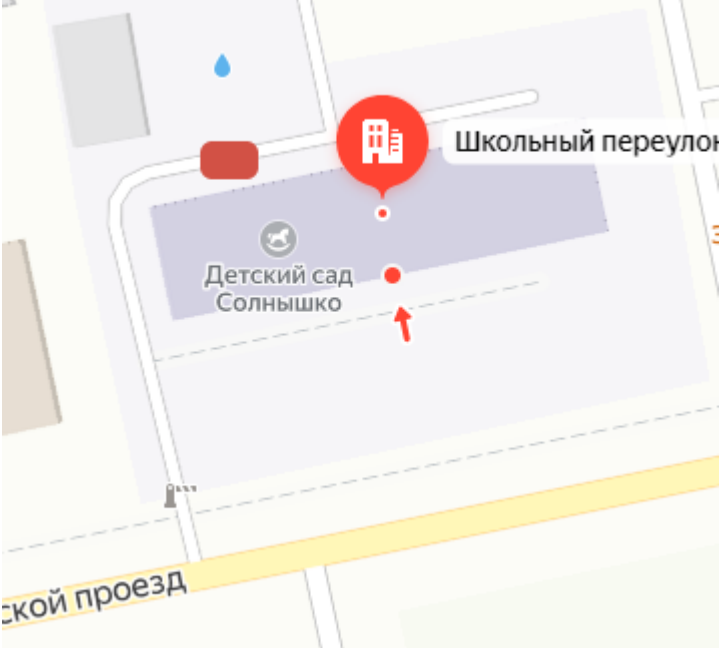



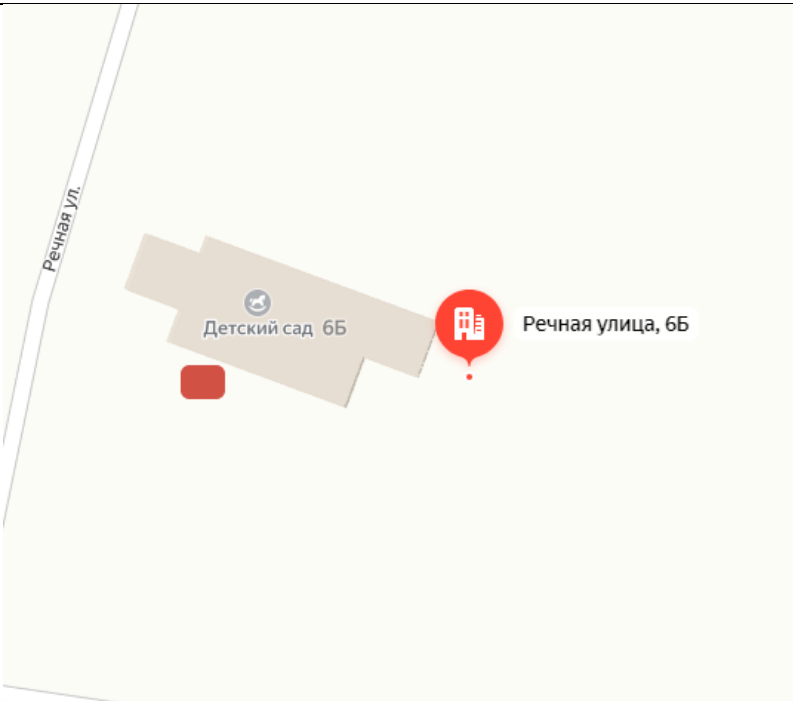

79

Брянская обл., Жуковский
муниципальный округ, с.
Дятьковичи, ул.
Школьная, д.1а(школа)

координаты места накопления
ТКО 53.430662, 33.785479



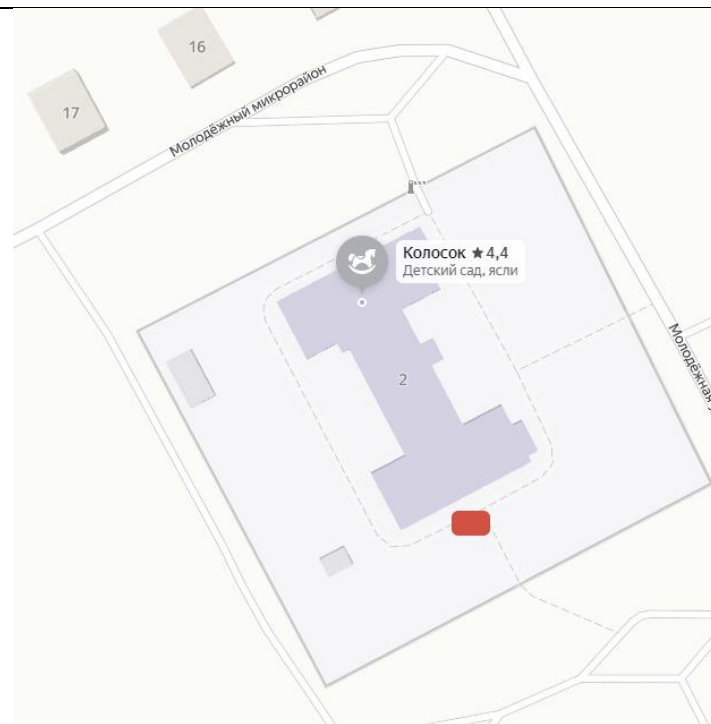
80	<p>Брянская обл., г. Жуковка, пер. Школьный, д.1 (д/сад)</p> <p>координаты места накопления ТКО 53.529760, 33.731103</p>	
81	<p>Брянская обл. г.Жуковка ул. Крупской, д.1(д/сад)</p> <p>координаты места накопления ТКО 53.530633, 33.722067</p>	

82	<p>Брянская область Жуковский муниципальный округ п.Гостиловка ул.Речная д.6б (школа)</p> <p>координаты места накопления ТКО 53.490706, 33.676342</p>	 <p>A map snippet showing a street labeled 'Речная ул.' (Rечная ул.). A red location pin is placed on a building labeled 'Речная улица, 6Б'. To the left of this building is another building labeled 'Детский сад 6Б'. A red square icon is also visible on the map.</p>
83	<p>Брянская область, Жуковский муниципальный округ, с. Ржаница, ул. Лесная, д.7 (д/сад)</p> <p>координаты места накопления ТКО 53.433933, 33.918975</p>	 <p>A map snippet showing a street labeled 'Лесная ул.' (Лесная ул.). A red location pin is placed on a building labeled 'Детский сад Сказка ★ 4,3 Детский сад, ясли'. To the left of this building is another building labeled 'МФЦ Мои документы'. A red square icon is also visible on the map.</p>

84

Брянская область, Жуковский
муниципальный округ,
д.Гришина Слобода,мкр-н
Молодежный, д 2 (д/сад)

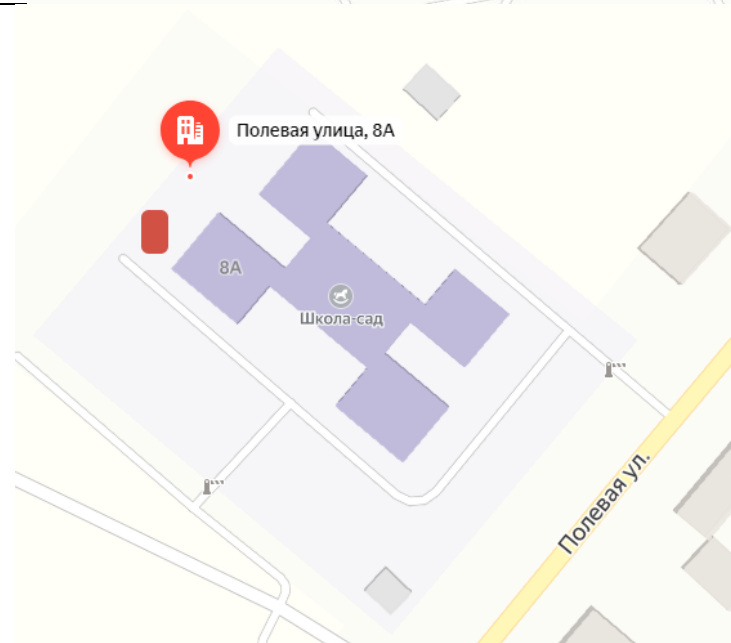
координаты места накопления
ТКО 53.586394, 33.800724

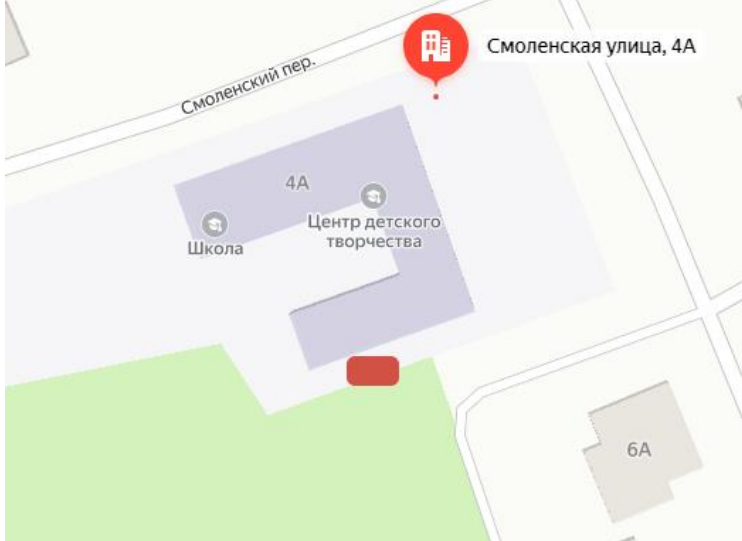
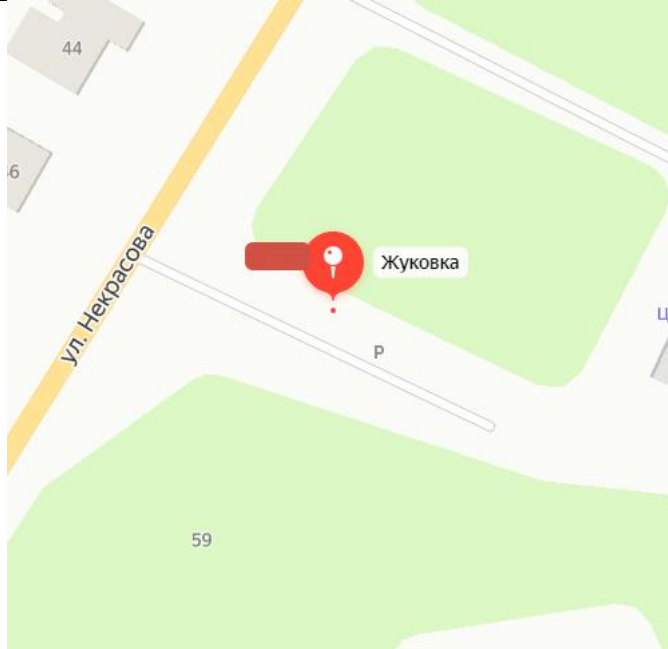


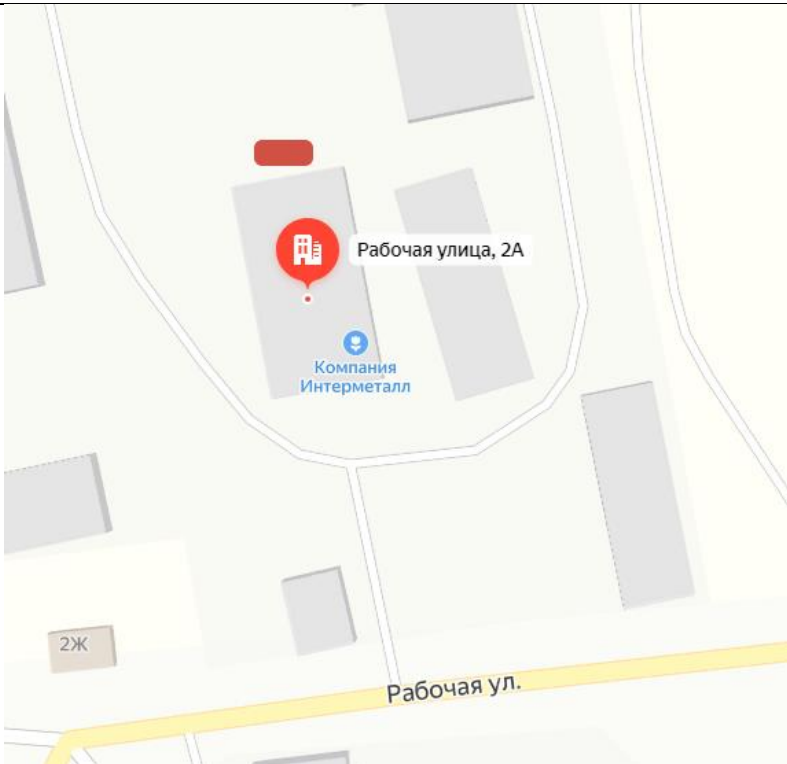

85

п. Латыши, ул. Полевая, д8
(школа, д/сад)

координаты места накопления
ТКО 53.549526, 33.766856



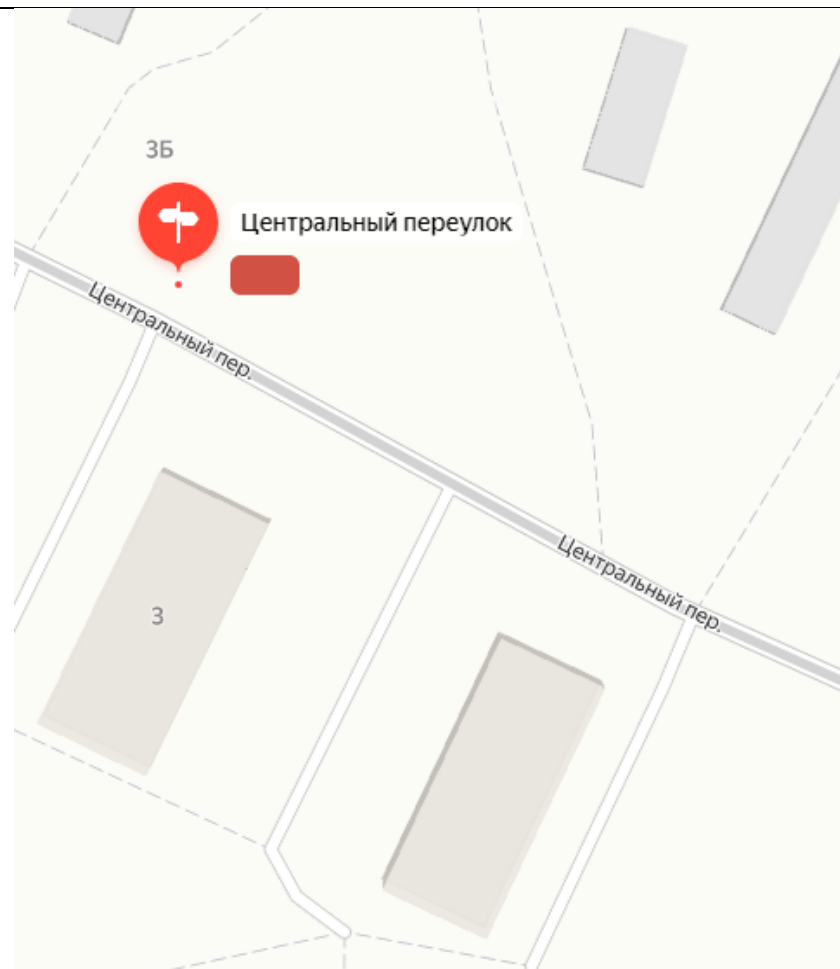
86	<p>г. Жуковка, ул. Смоленская, д.4а (ЦДТ)</p> <p>координаты места накопления ТКО 53.532460, 33.737811</p>	
87	<p>г.Жуковка, ул.Некрасова (на въезде)</p> <p>координаты места накопления ТКО 53.515332, 33.719330</p>	

<p>88</p>	<p>г.Жуковка, ул.Рабочая, д.2 А</p> <p>координаты места накопления ТКО 53.544958,33.718253</p>	
<p>89</p>	<p>г.Жуковка, пер.Весенний,8</p> <p>координаты места накопления ТКО 53.537256, 33.727812</p>	

90

д.Петуховка,пер.Центральный,
между д.3 и д.4

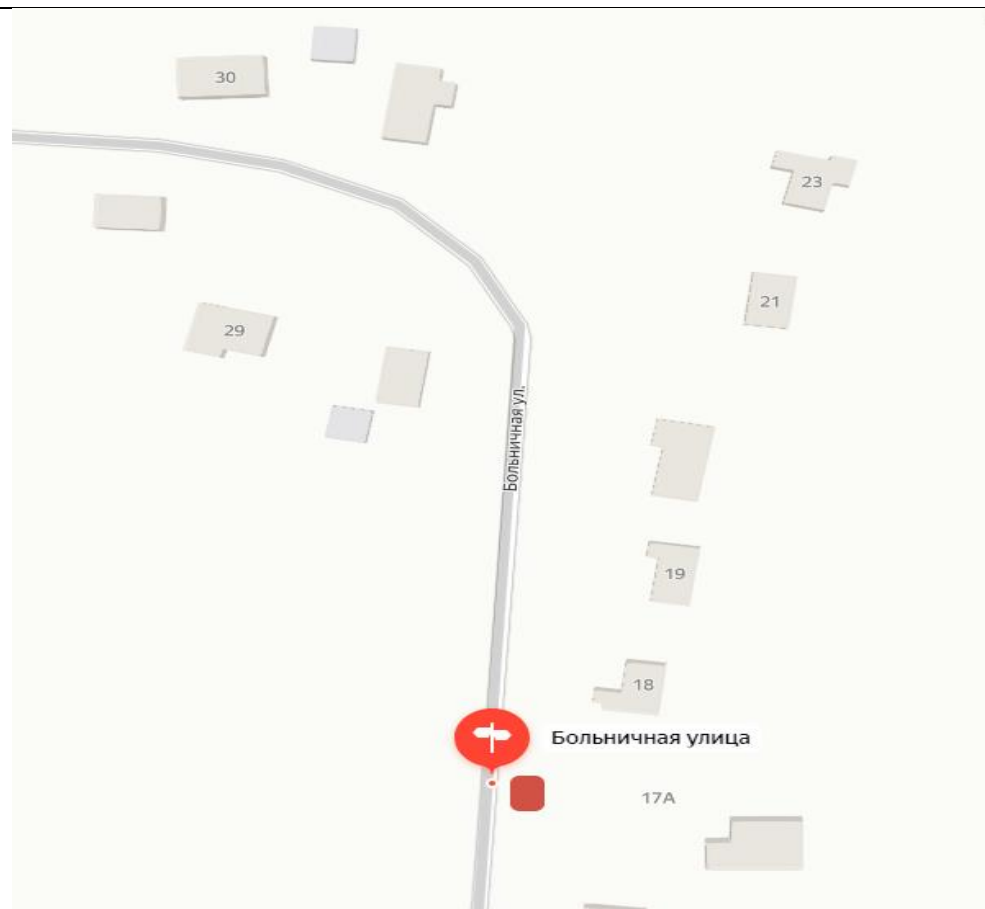
координаты места накопления
ТКО 53.620993,33.838196



91

с. Овстуг,
ул. Больничная, в 100 метрах от
д.№1а, д.24

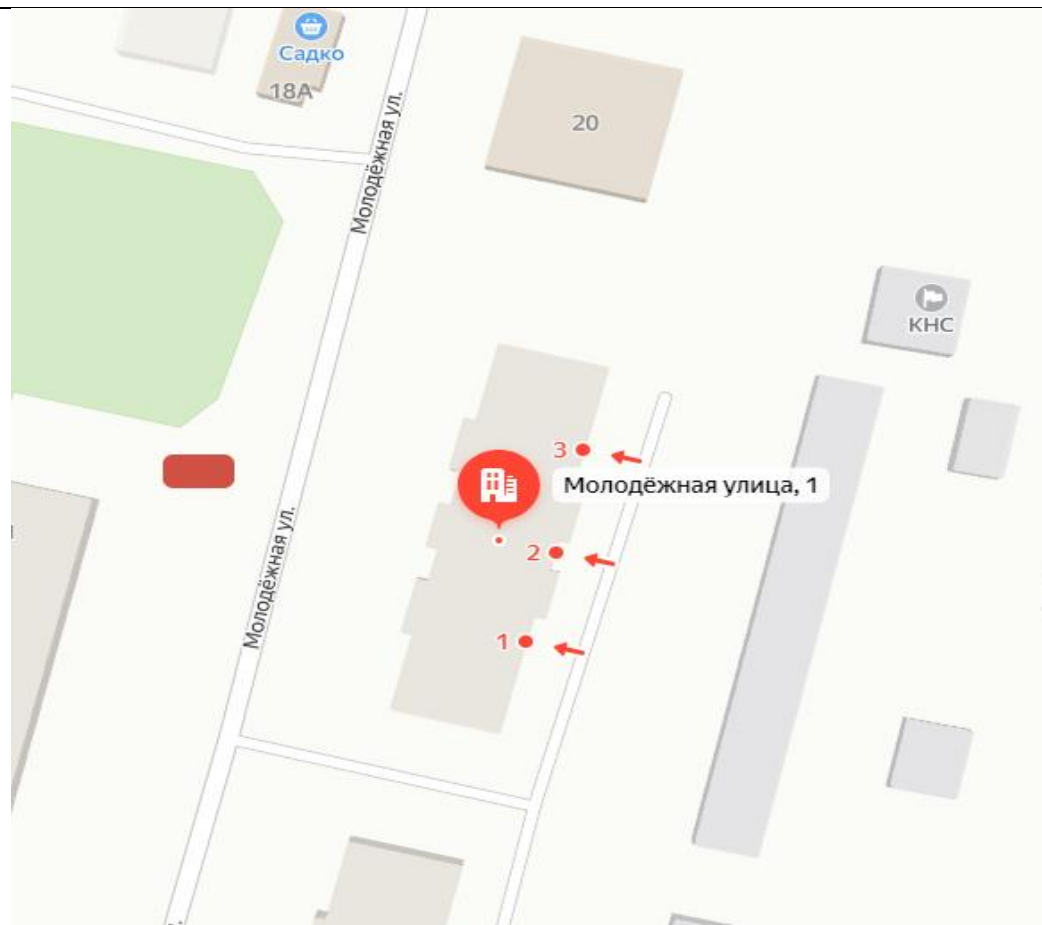
координаты места накопления
ТКО 53.370069,33.871279



92

с. Речица, в 100 метрах от д.№1
по ул.Молодежная

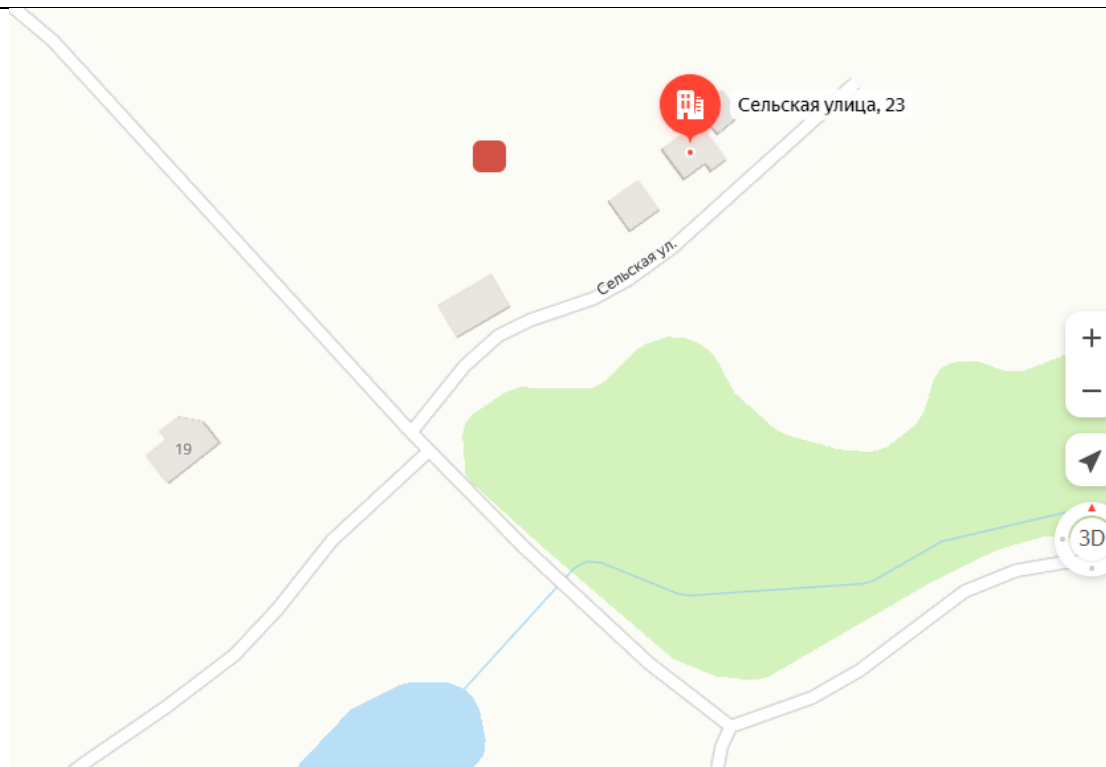
координаты места накопления
ТКО 52.890783,33,466969



93

с.Речица, в 100 м от д.№ 21 по
ул.Сельская

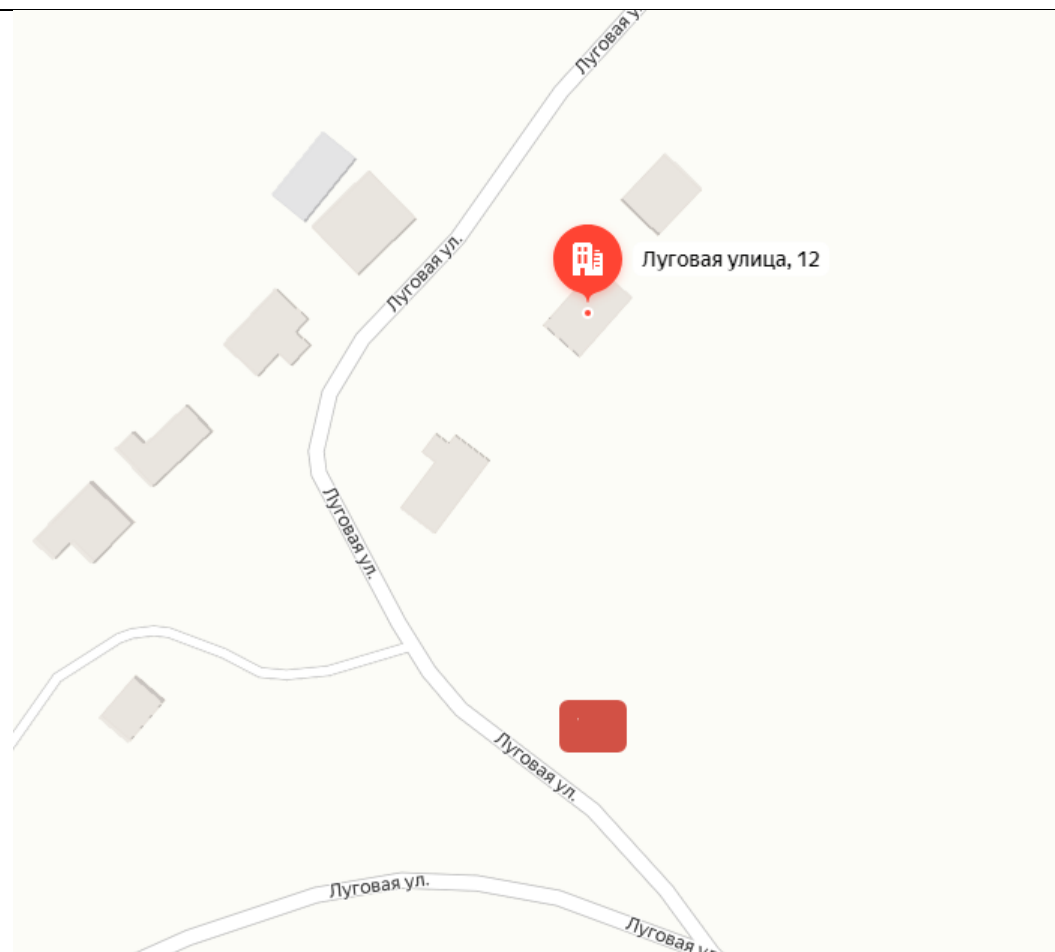
координаты места накопления
ТКО 53.374309,33.922128



94

с.Речица ,в 100 метрах от д.№ 9
по ул.Луговая

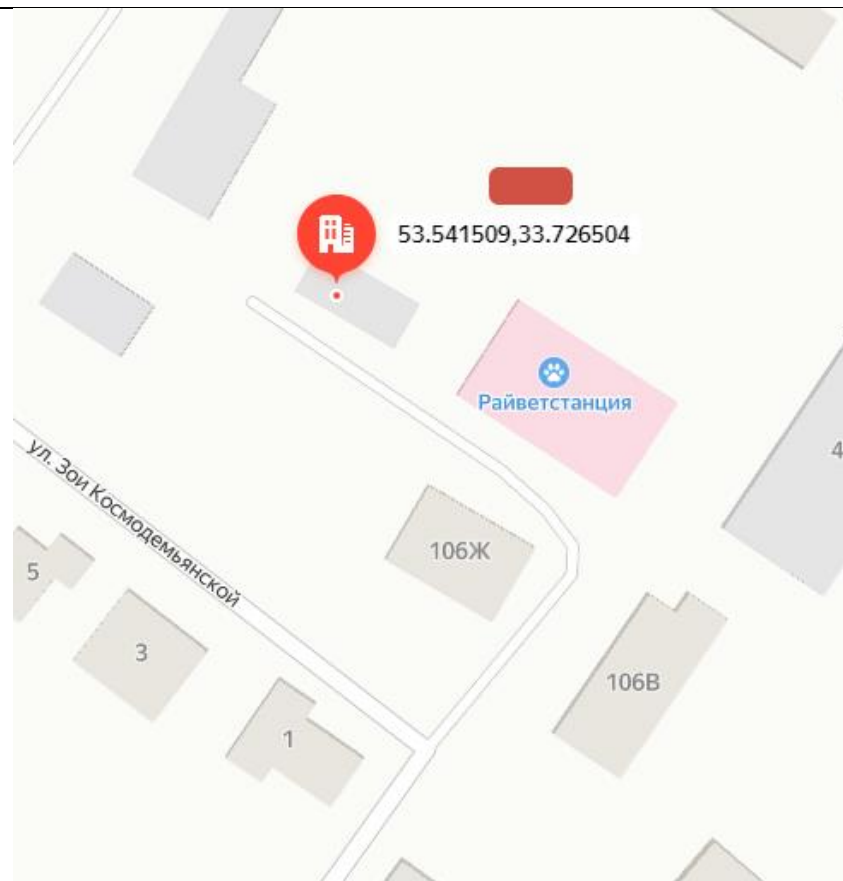
координаты места накопления
ТКО 53.375545,33.919640



95

г. Жуковка,
ул. Краснофокинская, 106-г
(райветстанция)

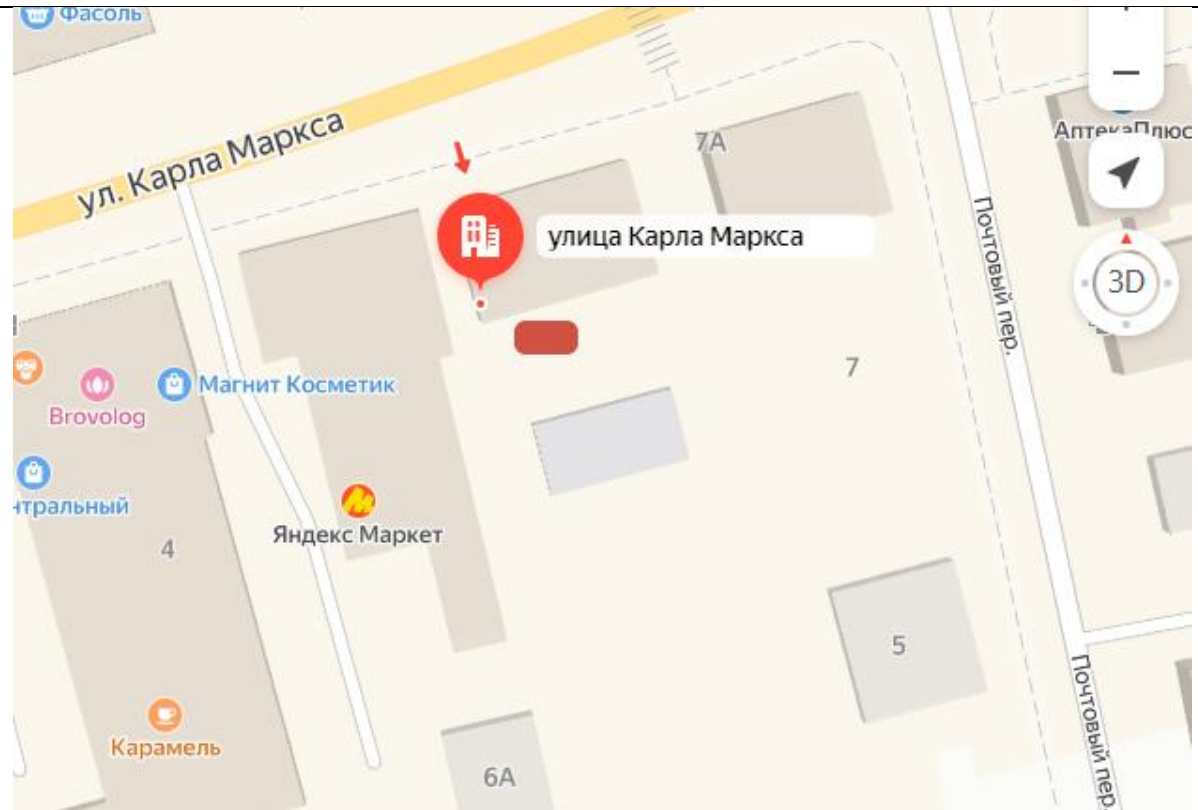
координаты места накопления
ТКО 53.541509,33.726504



96

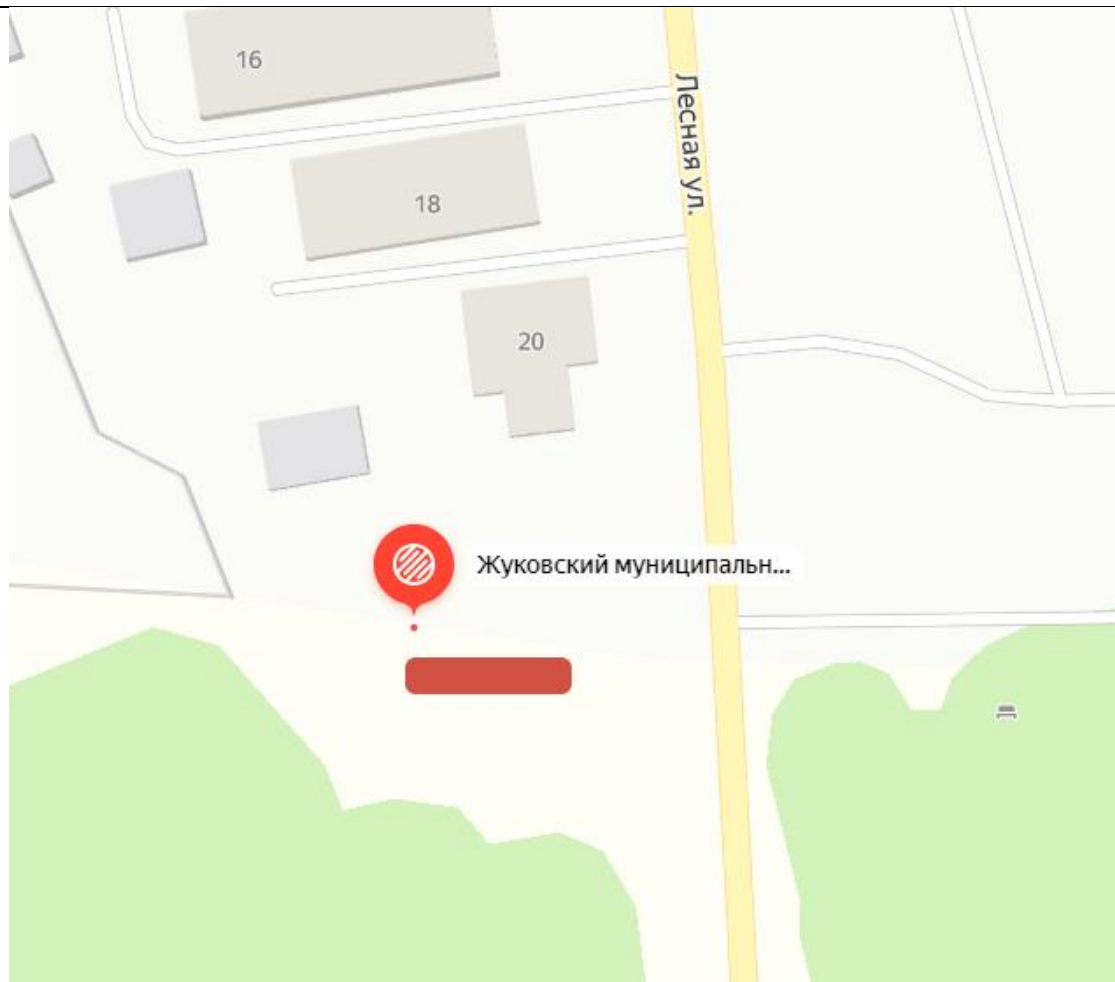
г. Жуковка,
ул. Карла Маркса, 8 (магазин
КООПМАРКЕТ)

координаты места накопления
ТКО 53.533278,33.729873



97

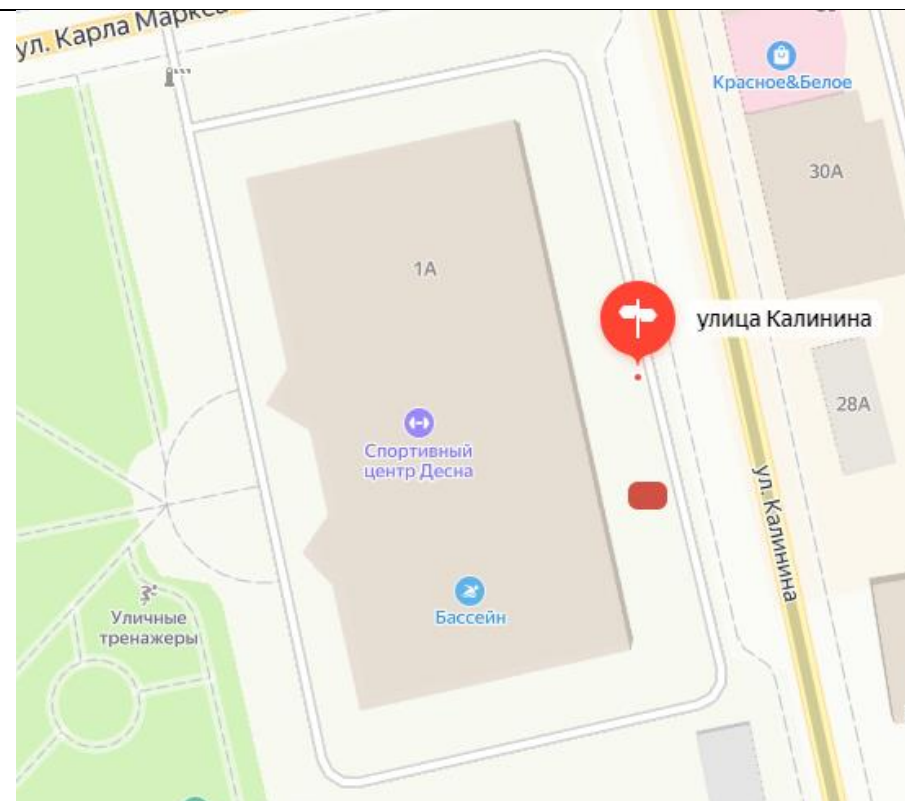
г. Жуковка, ул. Лесная
(на выезде)
координаты места накопления
ТКО 53.523229, 33.735259




98

г. Жуковка, ул. Почтовая, д. 1а
(МАУ «Центр физической культуры и спорта «Десна»
Обособленное структурное подразделение «Спортивный центр с бассейном»)

координаты места накопления
ТКО 53.532589, 33.728298

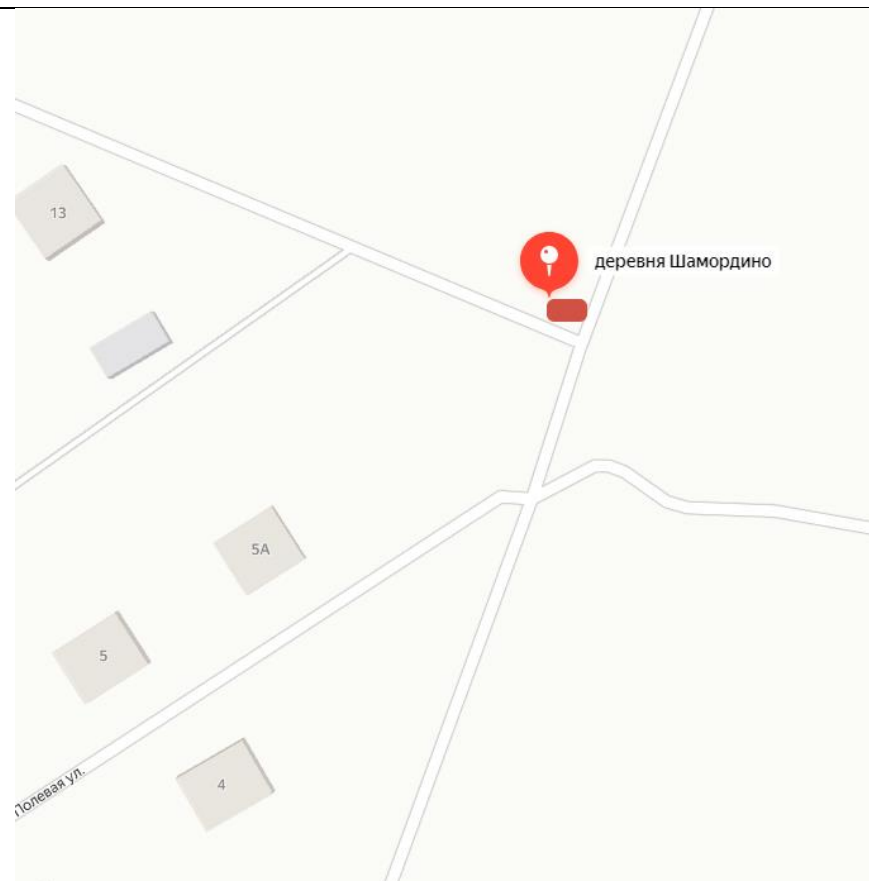


99	<p>г. Жуковка, пер. Первомайский, д. 43 (Обособленное структурное подразделение «Дворец спорта»)</p> <p>координаты места накопления ТКО 53.533779, 33.711099</p>	 <p>The map displays a street layout with 'ул. Мичурина' (Michurina St.) running vertically. A large brown rectangular area is labeled '43к1' and 'Ледовый дворец Десна' (Ice Palace of Desna). A red pin with a white location marker is placed on the street above the ice palace, labeled 'Жуковка' (Zhukovka). Other buildings are shown in grey, and a bicycle icon is visible on the left side of the map.</p>
----	--	---

100

д.Шамордино, на перечении
улиц Сельская и Полевая

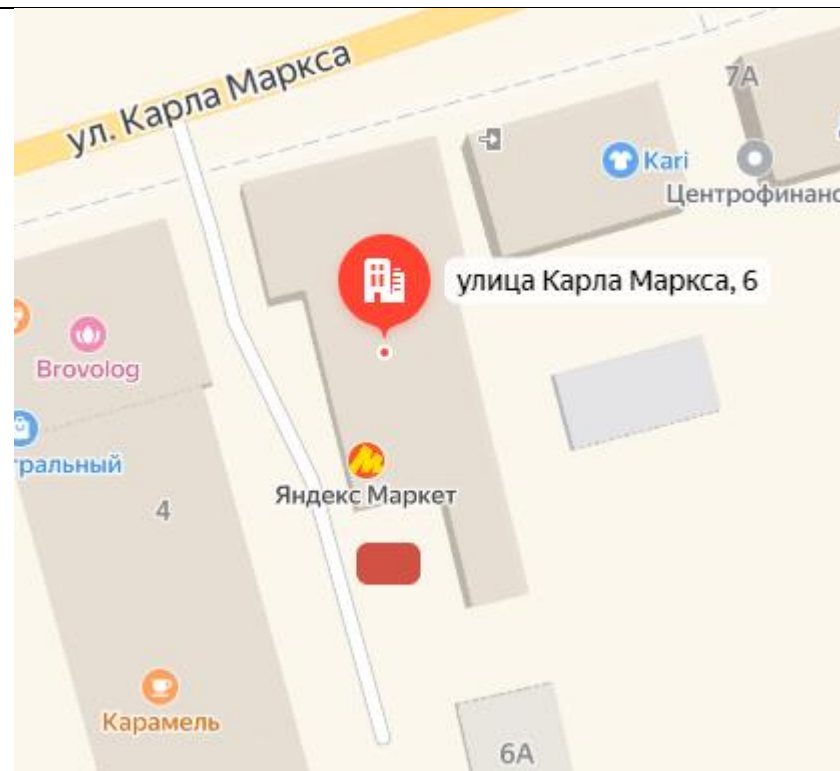
координаты места накопления
ТКО 53.389418,33.775020



101

г. Жуковка, ул. Карла Маркса, д. 6
ИП Рябчиков Виктор
Николаевич

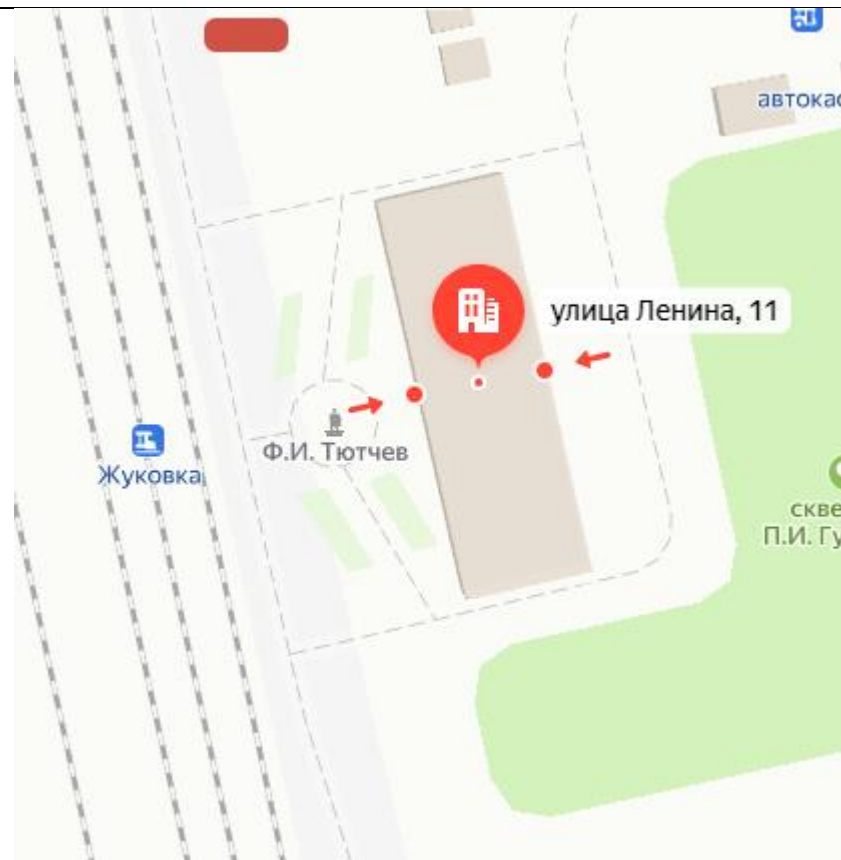
координаты места накопления
ТКО 53.533036, 33.729482



102

г.Жуковка, ул.Ленина,11(ржд)

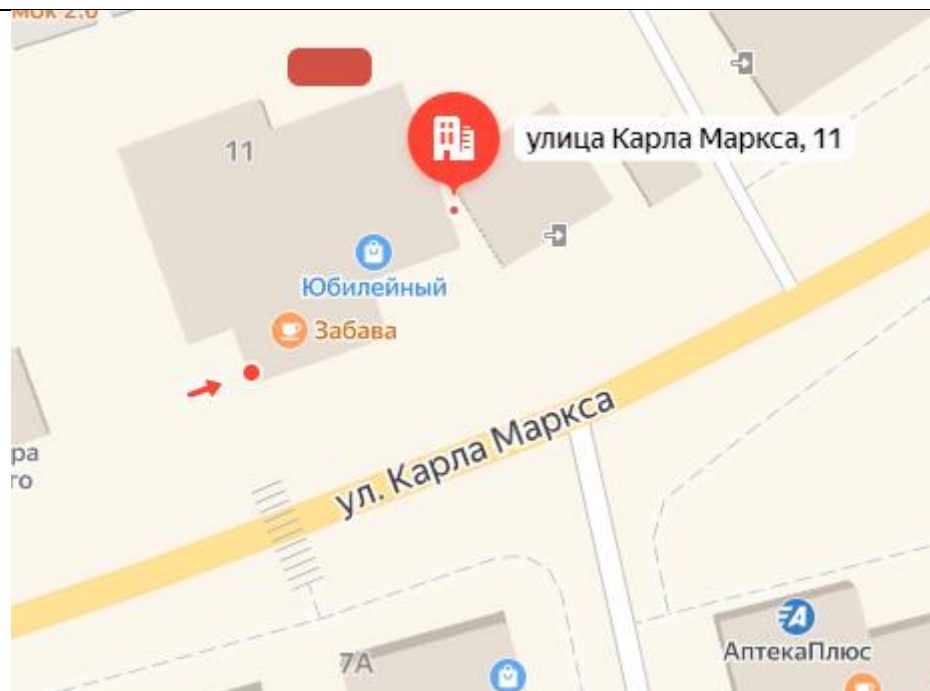
координаты места накопления
ТКО 53.531601, 33,724682



103

г.Жуковка, ул.Карла
Маркса,д.11
Жуковское РАЙПО

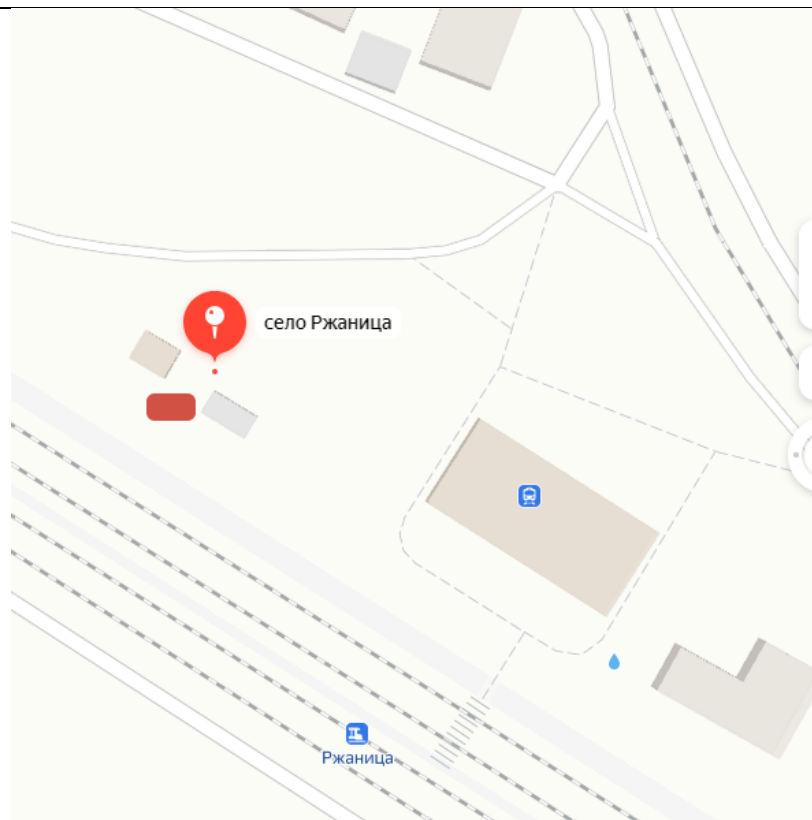
координаты места накопления
ТКО 53.533874, 33,730289



104

с.Ржаница, ул.Зеленая,11 ржд

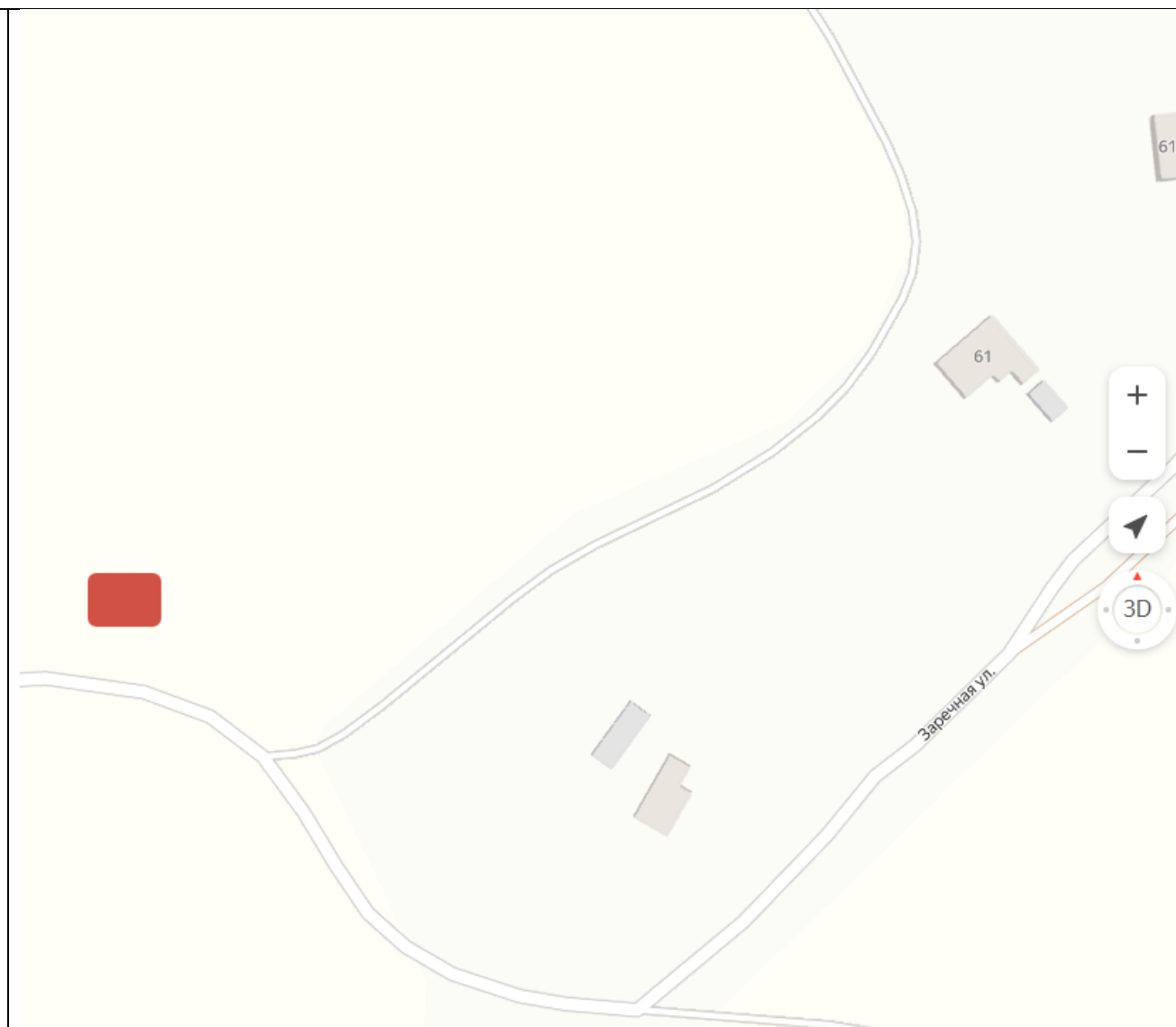
координаты места накопления
ТКО 53.431981,33.911790



105

с.Овстуг, ул.Заречная, в 100 м от
д.№61-68

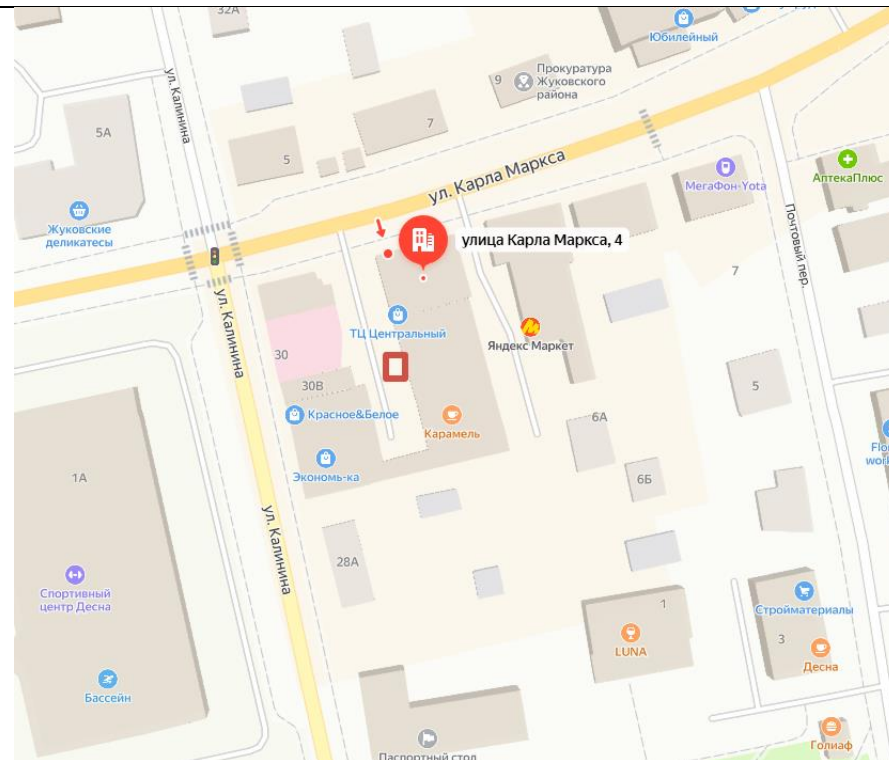
координаты места накопления
ТКО 53.387610, 33.899932



106

г. Жуковка,
ул. Карла Маркса, д.4
ИП Кречетов С.А.

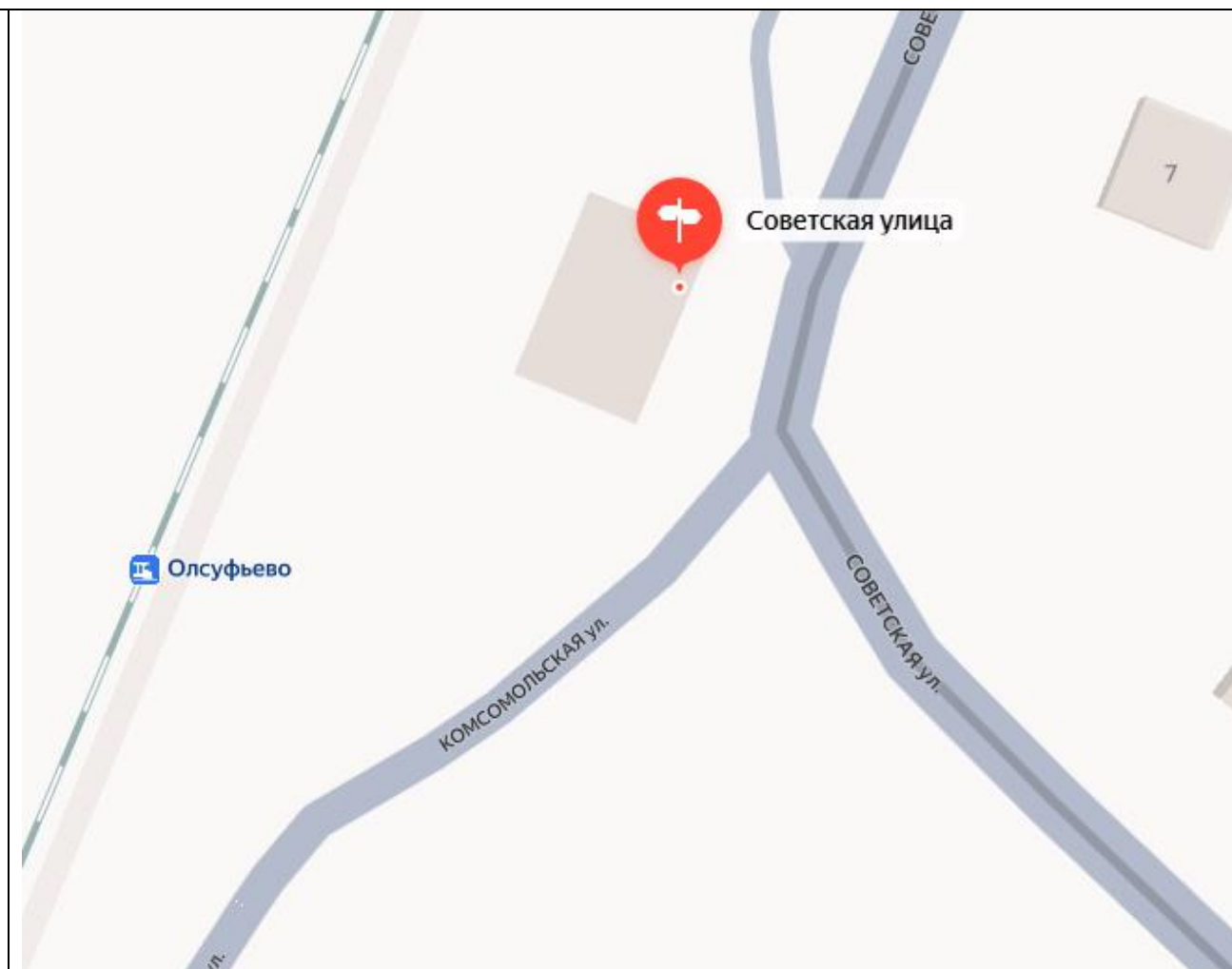
координаты места накопления
ТКО 53.533223, 33.729134

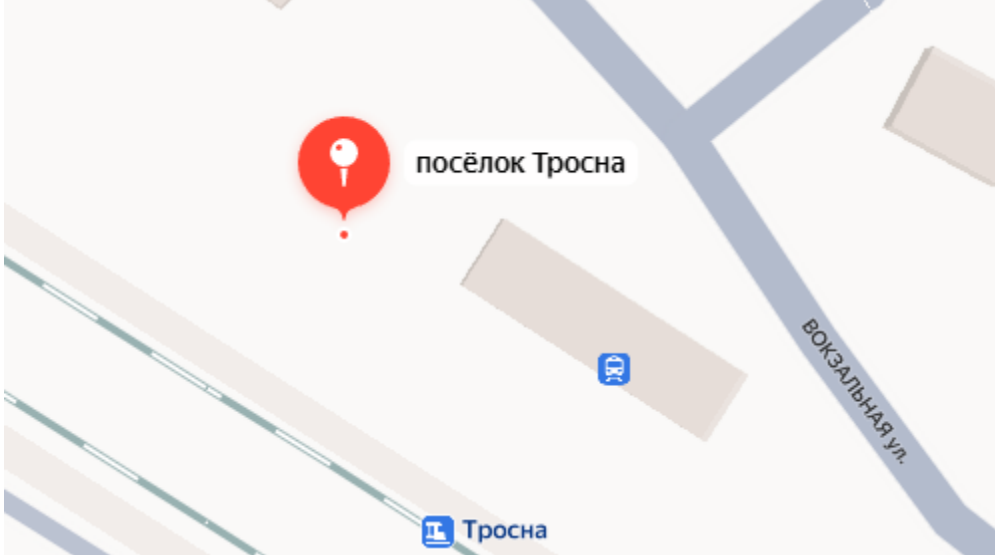
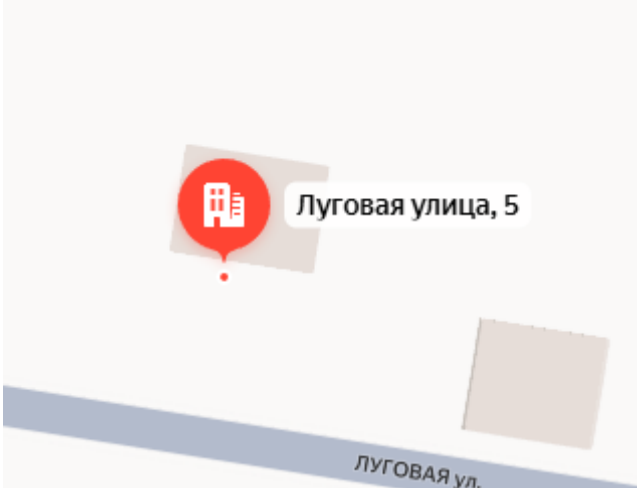


107

пос.Олсуфьево, ржд

координаты места накопления
ТКО 53.602346,33.673718



108	<p>пос. Тросна, ржд координаты места накопления ТКО 53.477046,33.792754</p>	
109	<p>пос. Олсуфьево, ул. Луговая, д. 5 ООО «Родные Просторы» координаты места накопления ТКО 53.599845,33.666655</p>	

110

ост.пункт Эдазия
(платформа 166 км), ржд

координаты места накопления
ТКО 53.401963,33.989418

