

ООО «СВЯЗЬГАЗПРОЕКТ»

ДОКУМЕНТАЦИЯ ПО ПЛАНИРОВКЕ ТЕРРИТОРИИ

**Проект планировки территории и проект межевания
территории, предусматривающий размещение линейного объекта
«Оснащение ИТСО ГРС Брянского ЛПУМГ (1 очередь)»**

**Основная часть проекта планировки территории
Раздел 1 «Проект планировки территории. Графическая часть»**

00562.ППТ1

Том 1

Инд. № подл.	Подпись и дата	Взам. инв. №

**Заместитель директора по
подготовке производства,
инженерным изысканиям и
специальным разделам**

Главный инженер проекта



И. Е. Чернышов

Е. А. Чурсанов

Содержание тома 1

2

Обозначение	Наименование	Примечание
00562.ППТ1-С	Содержание тома 1	1
00562.ДПТ-СД	Состав документации по планировке территории	1
	Чертеж красных линий	Не разрабатывается согласно Федеральному закону от 2 августа 2019 г. № 283-ФЗ «О внесении изменений в Градостроительный кодекс Российской Федерации и отдельные законодательные акты Российской Федерации» из определения красных линий, указанного в п. 11 ст. 1, исключены границы территорий, занятых линейными объектами и (или) предназначенных для размещения линейных объектов
00562.ППТ1-Г.1	Чертеж границ зон планируемого размещения линейного объекта.	13
	Чертеж границ зон планируемого размещения линейных объектов, подлежащих реконструкции в связи с изменением их местоположения	Не разрабатывается в связи с отсутствием данных объектов
	Всего листов:	15

Согласовано	

В. инв. №	
Подп. и дата	
Инв. № подл.	

Изм.	Кол.уч.	Лист	№ док	Подпись	Дата	00562.ППТ1-С			
Разраб.		Енина			01.25	Содержание тома 1	Стадия	Лист	Листов
Пров.		Сорокин			01.25				1

Состав документации по планировке территории

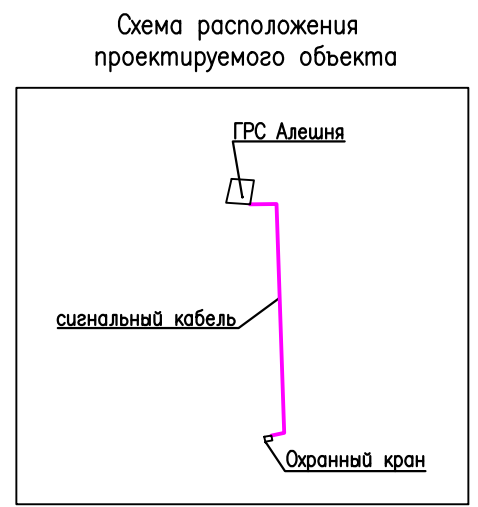
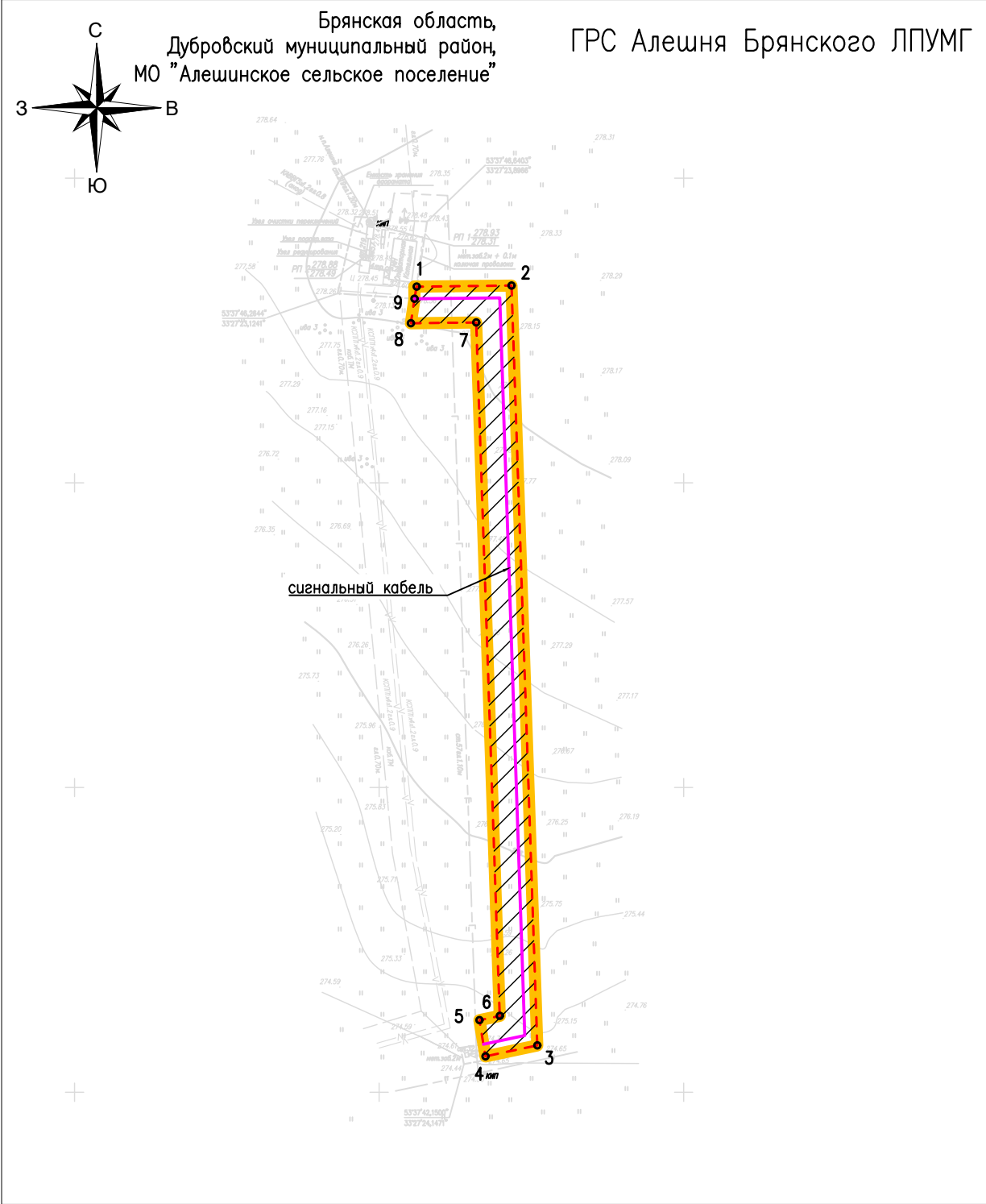
3

№ тома	Обозначение	Наименование	Примечание
1	00562.ППТ1	Раздел 1 «Проект планировки территории. Графическая часть»	
2	00562.ППТ2	Раздел 2 «Положение о размещении линейных объектов»	
3	00562.ППТ3	Раздел 3 «Материалы по обоснованию проекта планировки территории. Графическая часть»	
4	00562.ППТ4	Раздел 4 «Материалы по обоснованию проекта планировки территории. Пояснительная записка»	
5	00562.ПМТ1	Раздел 1 «Проект межевания территории. Графическая часть»	
6	00562.ПМТ2	Раздел 2 «Проект межевания территории. Текстовая часть»	
7	00562.ПМТ3	Раздел 3 «Материалы по обоснованию проекта межевания территории. Графическая часть»	
8	00562.ПМТ4	Раздел 4 «Материалы по обоснованию проекта межевания территории. Пояснительная записка»	

Согласовано	

В. инв. №	
Подп. и дата	
Инв. № подл.	

						00562.ДПТ-СД			
Изм.	Кол.уч.	Лист	№ док	Подпись	Дата				
Разраб.		Енина			01.25	Состав документации по планировке территории	Стадия	Лист	Листов
Пров.		Сорокин			01.25				1



Условные обозначения

- Граница территории, в отношении которой осуществляется подготовка проекта планировки
- Граница зоны планируемого размещения линейного объекта
- Номера характерных точек границы зон планируемого размещения линейного объекта
- Проектируемая трасса сигнального кабеля
- Зона планируемого размещения сигнального кабеля

1. Чертеж красных линий не разрабатывается, согласно Федеральному закону от 2 августа 2019 г. №283–ФЗ "О внесении изменений в Градостроительный кодекс Российской Федерации и отдельные законодательные акты Российской Федерации" из определения красных линий, указанного в п. 11 ст. 1, исключены границы территорий, занятых линейными объектами и (или) предназначенных для размещения линейных объектов;
2. Существующие красные линии в границах территории рассмотрения проекта планировки отсутствуют;
3. Чертеж границ зон планируемого размещения линейных объектов, подлежащих реконструкции в связи с изменением их местоположения не разрабатывается, в связи с отсутствием данных объектов.

Согласовано	
Взам. инв.Н	
Подп. дата	
Инв.Н подл.	

00562.ППТ1 – Г.1					
Оснащение ИТСО ГРС Брянского ЛПУМГ (1 очередь)					
Изм.	Колуч.	Лист	№ док.	Подпись	Дата
Разраб.		Енина			01.25
Пров.		Сорокин			01.25
Проект планировки территории. Графическая часть				Стадия	Лист
Чертеж границ зон планируемого размещения линейного объекта М 1:1000					

ГРС Бобовня Брянского ЛПУМГ

Брянская область,
Трубчевский муниципальный район,
МО "Семячковское сельское поселение"

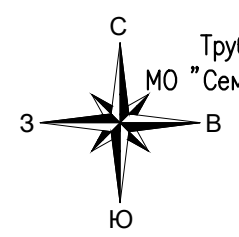
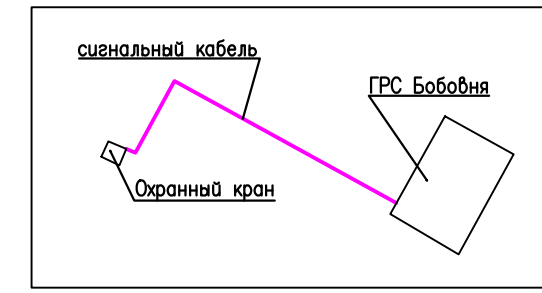
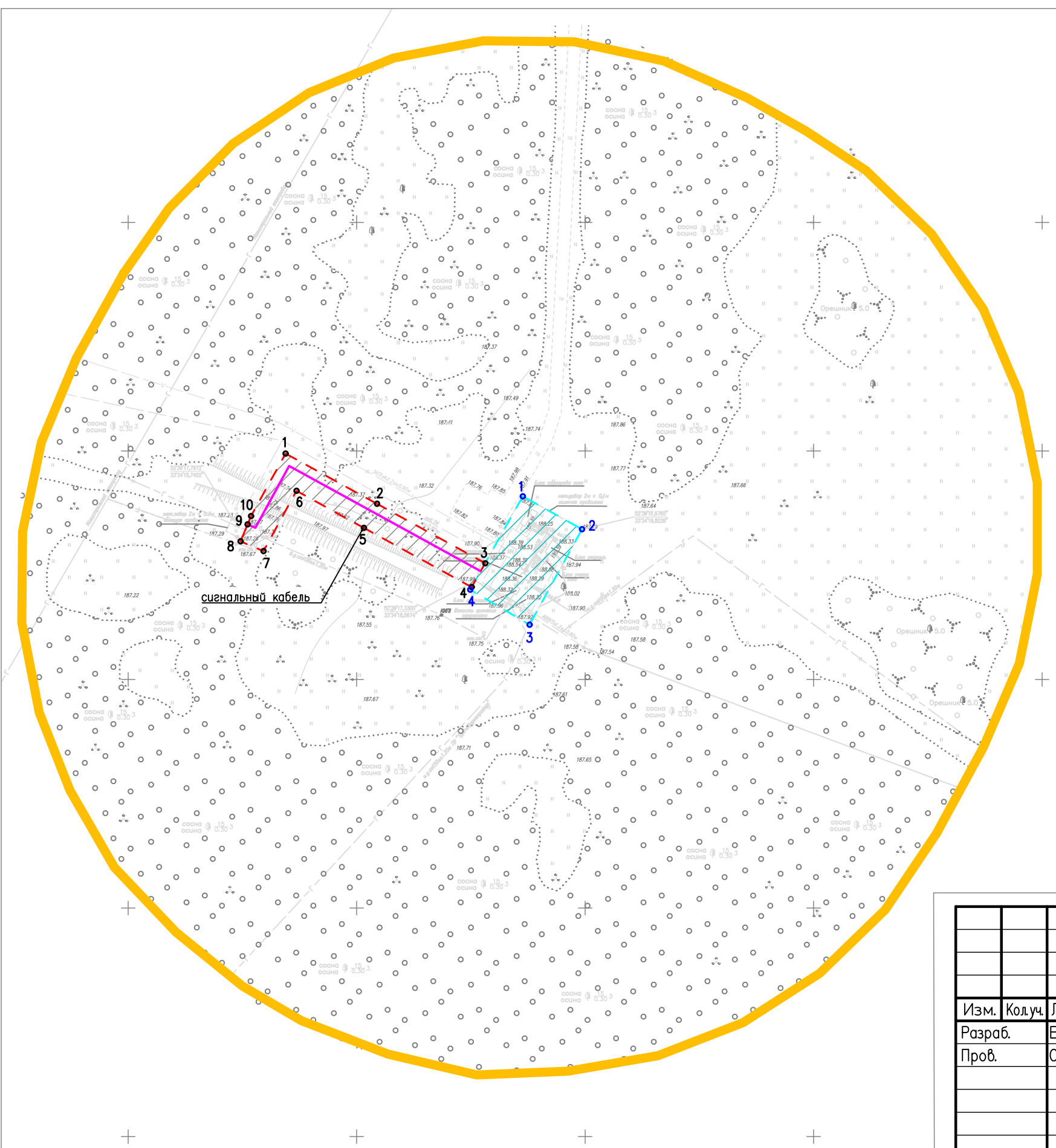


Схема расположения проектируемого объекта



Условные обозначения

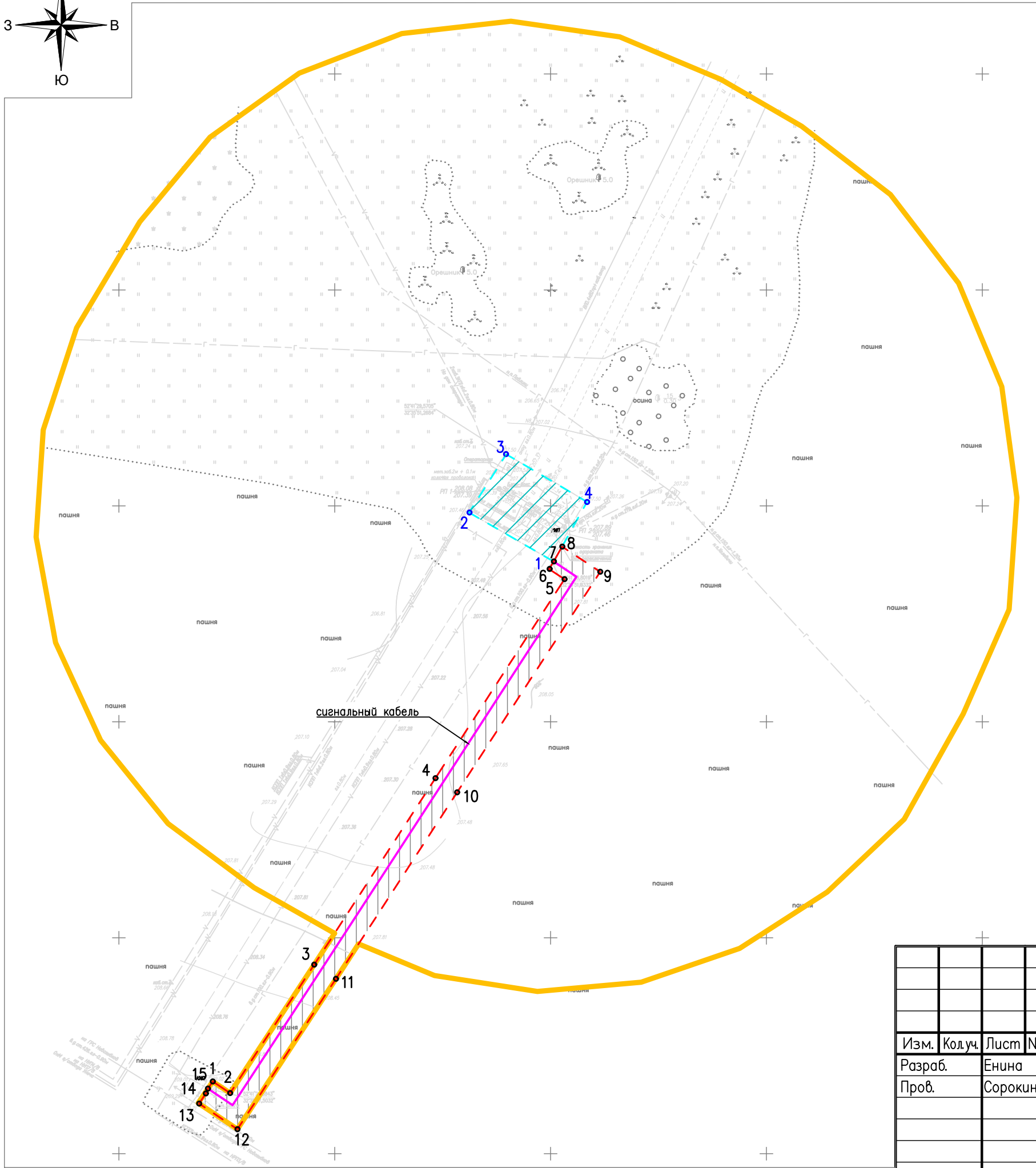
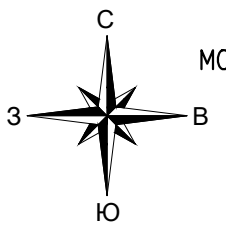
- Граница территории, в отношении которой осуществляется подготовка проекта планировки
- Граница зоны планируемого размещения линейного объекта
- Номера характерных точек границы зон планируемого размещения линейного объекта
- Проектируемая трасса сигнального кабеля
- Зона планируемого размещения сигнального кабеля
- Граница зоны планируемого размещения газораспределительной станции
- Номера характерных точек границы зон планируемого размещения газораспределительной станции
- Зона планируемого размещения газораспределительной станции



1. Чертеж красных линий не разрабатывается, согласно Федеральному закону от 2 августа 2019 г. №283-ФЗ "О внесении изменений в Градостроительный кодекс Российской Федерации и отдельные законодательные акты Российской Федерации" из определения красных линий, указанного в п. 11 ст. 1, исключены границы территорий, занятых линейными объектами и (или) предназначенных для размещения линейных объектов;
2. Существующие красные линии в границах территории рассмотрения проекта планировки отсутствуют;
3. Чертеж границ зон планируемого размещения линейных объектов, подлежащих реконструкции в связи с изменением их местоположения не разрабатывается, в связи с отсутствием данных объектов.

Согласовано
Взам. инб.Н
Подп. и дата
Инб.Н подл.

00562.ППТ1 – Г.1						
Оснащение ИТСО ГРС Брянского ЛПУМГ (1 очередь)						
Изм.	Колуч.	Лист	№ док.	Подпись	Дата	
Разраб.	Енина				01.25	
Пров.	Сорокин				01.25	
Проект планировки территории. Графическая часть				Стадия	Лист	Листов
Чертеж границ зон планируемого размещения линейного объекта М 1:1000						



1. Чертеж красных линий не разрабатывается, согласно Федеральному закону от 2 августа 2019 г. №283-ФЗ "О внесении изменений в Градостроительный кодекс Российской Федерации и отдельные законодательные акты Российской Федерации" из определения красных линий, указанного в п. 11 ст. 1, исключены границы территорий, занятых линейными объектами и (или) предназначенных для размещения линейных объектов;
2. Существующие красные линии в границах территории рассмотрения проекта планировки отсутствуют;
3. Чертеж границ зон планируемого размещения линейных объектов, подлежащих реконструкции в связи с изменением их местоположения не разрабатывается, в связи с отсутствием данных объектов.

Условные обозначения

- Граница территории, в отношении которой осуществляется подготовка проекта планировки
- Граница зоны планируемого размещения линейного объекта
- Номера характерных точек границы зон планируемого размещения линейного объекта
- Проектируемая трасса сигнального кабеля
- Зона планируемого размещения сигнального кабеля
- Граница зоны планируемого размещения газораспределительной станции
- Номера характерных точек границы зон планируемого размещения газораспределительной станции
- Зона планируемого размещения газораспределительной станции

Согласовано	
Взам. инв.Н	
Подп. участка	
Инв.Н подл.	

00562.ППТ1 – Г.1					
Оснащение ИТСО ГРС Брянского ЛПУМГ (1 очередь)					
Изм.	Колуч.	Лист	№ док.	Подпись	Дата
Разраб.	Енина				01.25
Пров.	Сорокин				01.25
Проект планировки территории. Графическая часть				Стадия	Лист
Чертеж границ зон планируемого размещения линейного объекта М 1:1000					
				Формат А3	

Брянская область,
Гордеевский муниципальный район,
МО "Гордеевское сельское поселение"

ГРС Гордеевка Брянского ЛПУМГ

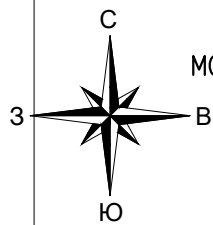
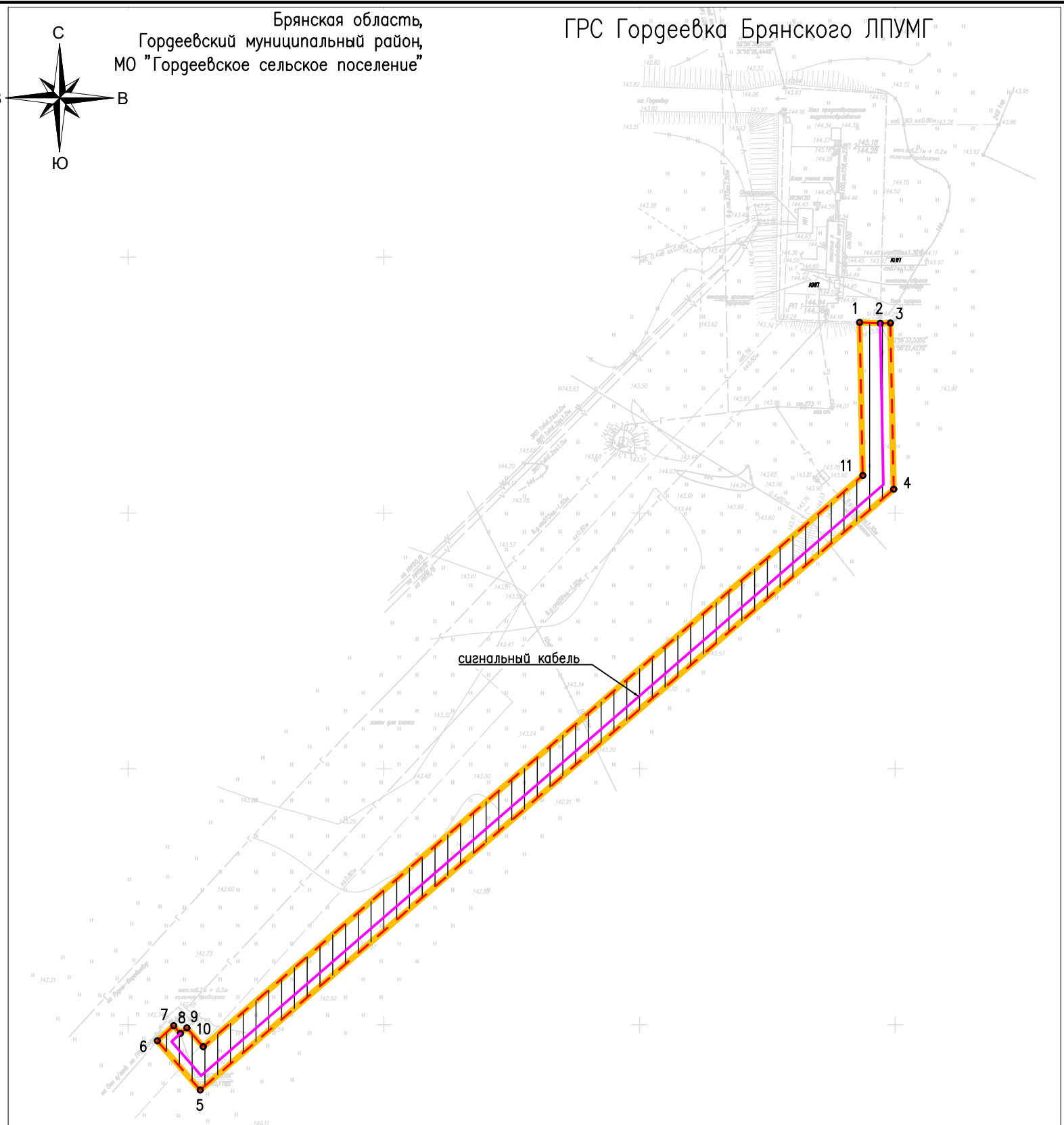
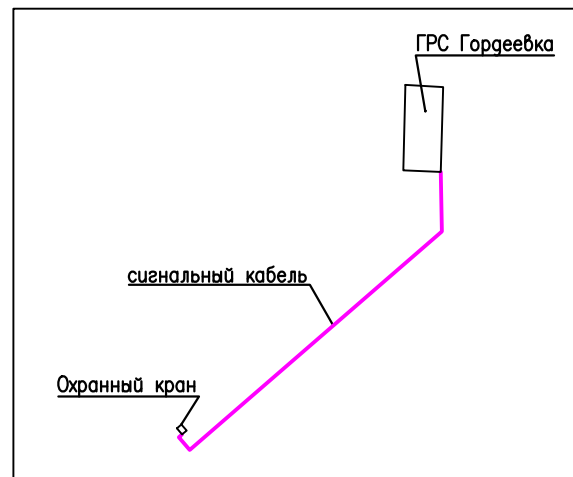


Схема расположения
проектируемого объекта



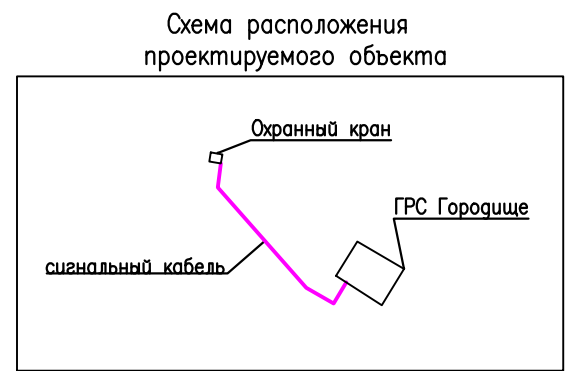
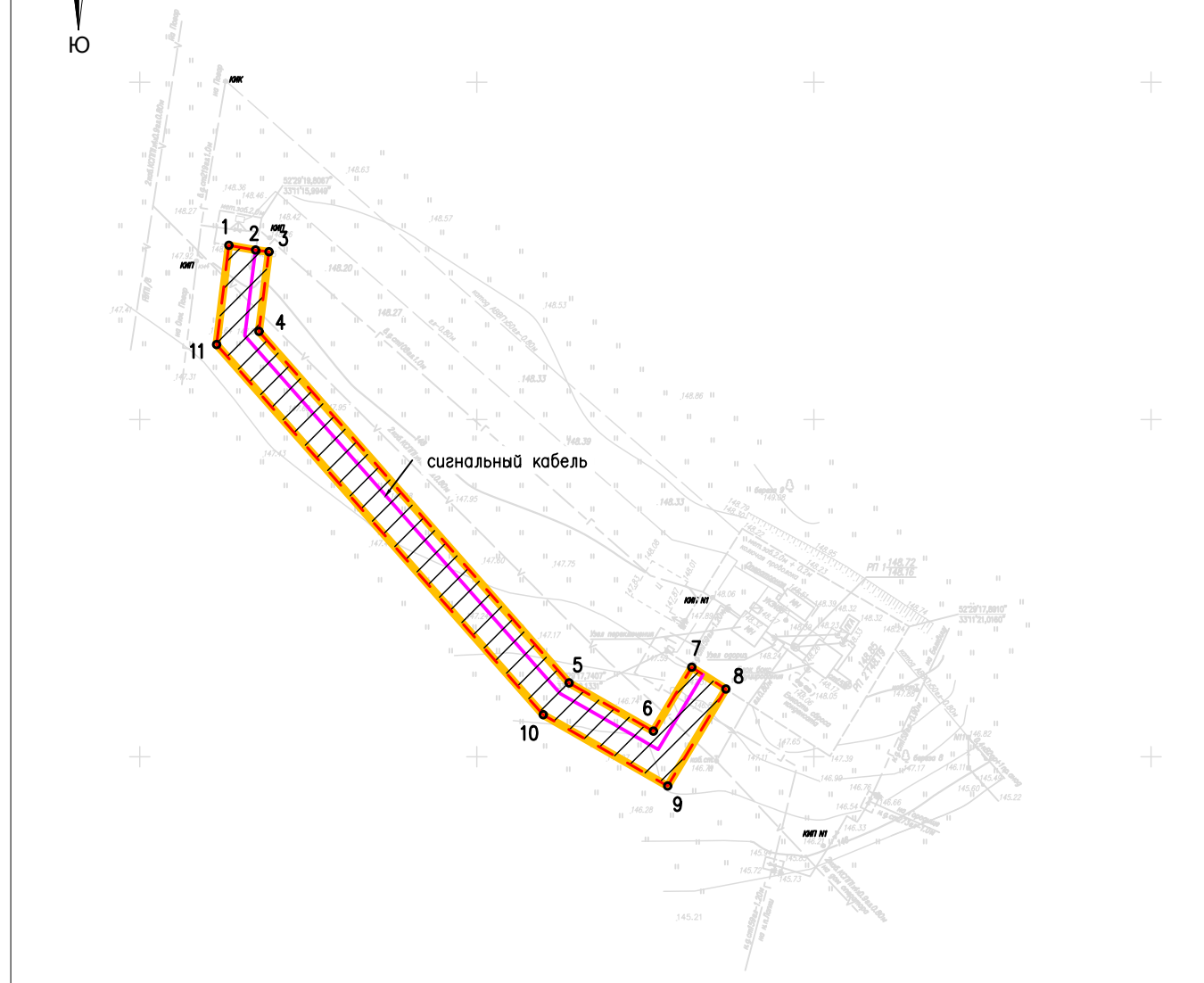
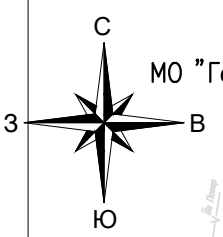
1. Чертеж красных линий не разрабатывается, согласно Федеральному закону от 2 августа 2019 г. №283-ФЗ "О внесении изменений в Градостроительный кодекс Российской Федерации и отдельные законодательные акты Российской Федерации" из определения красных линий, указанного в п. 11 ст. 1, исключены границы территорий, занятых линейными объектами и (или) предназначенных для размещения линейных объектов;
2. Существующие красные линии в границах территории рассмотрения проекта планировки отсутствуют;
3. Чертеж границ зон планируемого размещения линейных объектов, подлежащих реконструкции в связи с изменением их местоположения не разрабатывается, в связи с отсутствием данных объектов.

Согласовано	
Взам. инв.Н	
Подп. дата	
Инв.Н подл.	



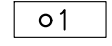


Условные обозначения

- Граница территории, в отношении которой осуществляется подготовка проекта планировки
- Граница зоны планируемого размещения линейного объекта
- Номера характерных точек границы зон планируемого размещения линейного объекта
- Проектируемая трасса сигнального кабеля
- Зона планируемого размещения сигнального кабеля

						00562.ППТ1 – Г.1			
						Оснащение ИТСО ГРС Брянского ЛПУМГ (1 очередь)			
Изм.	Колуч.	Лист	№ док.	Подпись	Дата	Проект планировки территории. Графическая часть	Стадия	Лист	Листов
Разраб.	Енина				01.25				
Пров.	Сорокин				01.25				
						Чертеж границ зон планируемого размещения линейного объекта М 1:1000			






Условные обозначения

-  – Граница территории, в отношении которой осуществляется подготовка проекта планировки
-  – Граница зоны планируемого размещения линейного объекта
-  – Номера характерных точек границы зон планируемого размещения линейного объекта
-  – Проектируемая трасса сигнального кабеля
-  – Зона планируемого размещения сигнального кабеля

1. Чертеж красных линий не разрабатывается, согласно Федеральному закону от 2 августа 2019 г. №283–ФЗ "О внесении изменений в Градостроительный кодекс Российской Федерации и отдельные законодательные акты Российской Федерации" из определения красных линий, указанного в п. 11 ст. 1, исключены границы территорий, занятых линейными объектами и (или) предназначенных для размещения линейных объектов;
2. Существующие красные линии в границах территории рассмотрения проекта планировки отсутствуют;
3. Чертеж границ зон планируемого размещения линейных объектов, подлежащих реконструкции в связи с изменением их местоположения не разрабатывается, в связи с отсутствием данных объектов.

Согласовано	
Взам. инв.Н	
Подп. дата	
Инв.Н подл.	

00562.ППТ1 – Г.1					
Оснащение ИТСО ГРС Брянского ЛПУМГ (1 очередь)					
Изм.	Колуч.	Лист	№ док.	Подпись	Дата
Разраб.		Енина			01.25
Пров.		Сорокин			01.25
Проект планировки территории. Графическая часть				Стадия	Лист
Чертеж границ зон планируемого размещения линейного объекта М 1:1000					
					

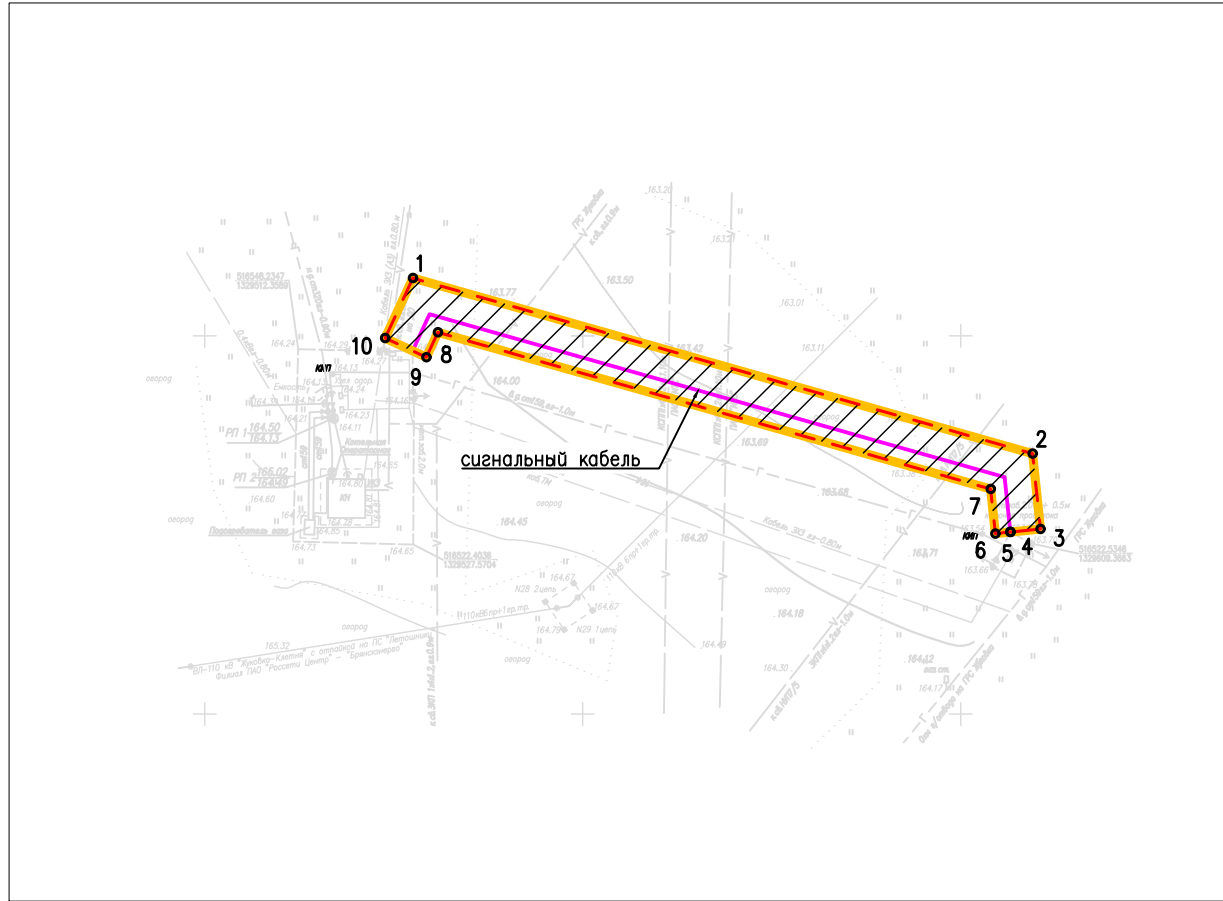
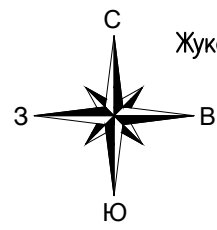
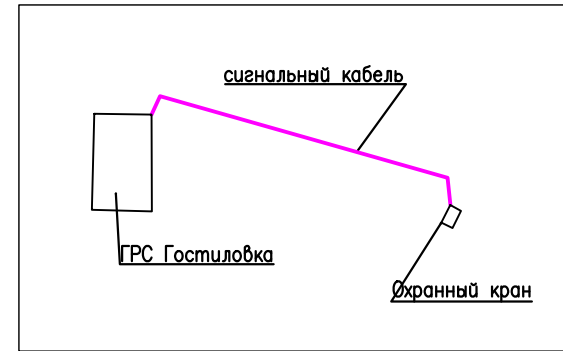


Схема расположения проектируемого объекта



Условные обозначения

- Граница территорий, в отношении которой осуществляется подготовка проекта планировки
- Граница зоны планируемого размещения линейного объекта
- Номера характерных точек границы зон планируемого размещения линейного объекта
- Проектируемая трасса сигнального кабеля
- Зона планируемого размещения сигнального кабеля

1. Чертеж красных линий не разрабатывается, согласно Федеральному закону от 2 августа 2019 г. №283–ФЗ "О внесении изменений в Градостроительный кодекс Российской Федерации и отдельные законодательные акты Российской Федерации" из определения красных линий, указанного в п. 11 ст. 1, исключены границы территорий, занятых линейными объектами и (или) предназначенных для размещения линейных объектов;
2. Существующие красные линии в границах территории рассмотрения проекта планировки отсутствуют;
3. Чертеж границ зон планируемого размещения линейных объектов, подлежащих реконструкции в связи с изменением их местоположения не разрабатывается, в связи с отсутствием данных объектов.

Согласовано	
Взам. инв.Н	
Подп. дата	
Инв.Н подл.	

						00562.ППТ1 – Г.1			
						Оснащение ИТСО ГРС Брянского ЛПУМГ (1 очередь)			
Изм.	Колуч.	Лист	№ док.	Подпись	Дата	Проект планировки территории. Графическая часть	Стадия	Лист	Листов
Разраб.		Енина			01.25				
Пров.		Сорокин			01.25				
						Чертеж границ зон планируемого размещения линейного объекта М 1:1000			

Брянская область,
Клинцовский муниципальный район,
МО "Гулевское сельское поселение"

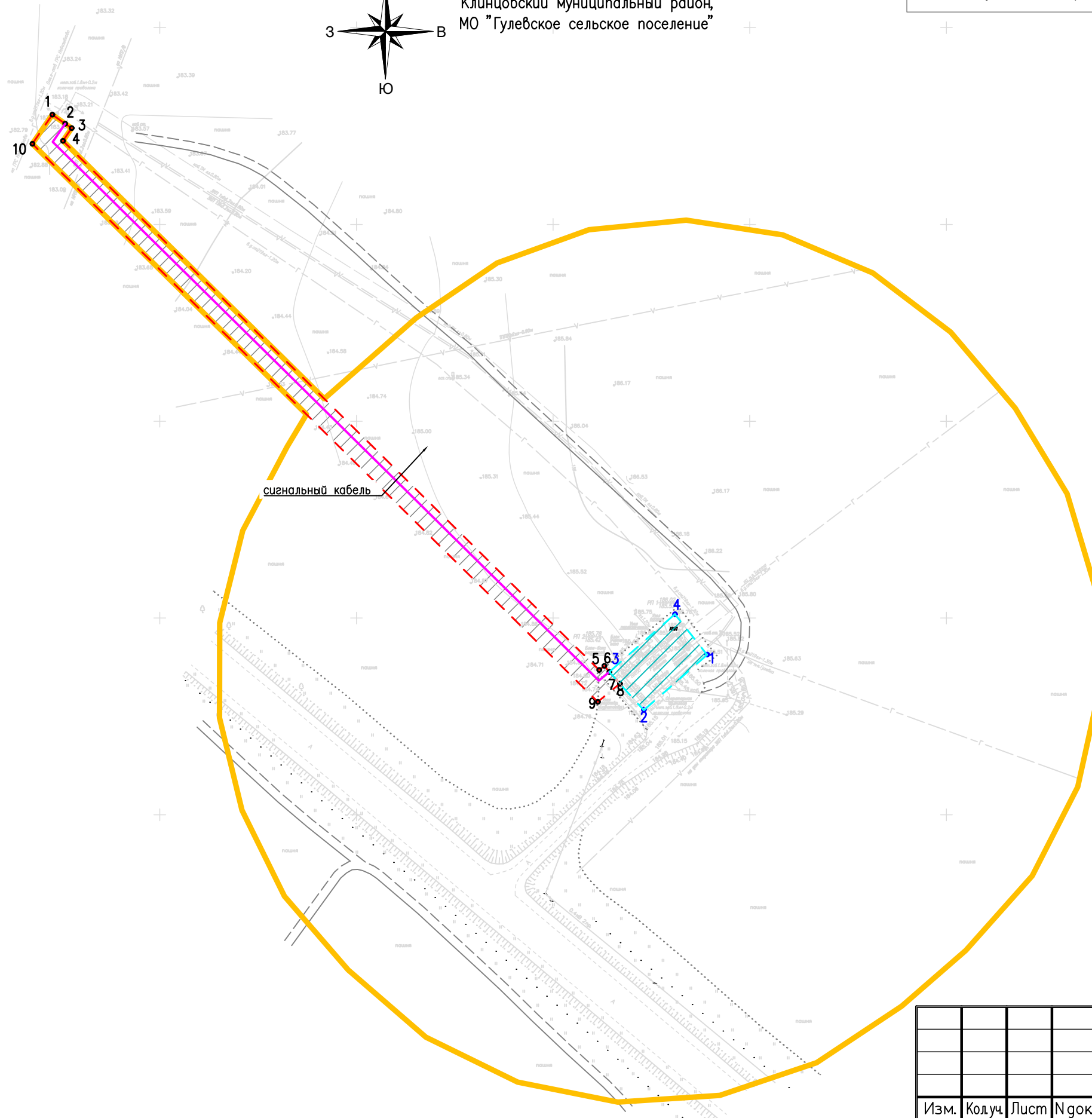
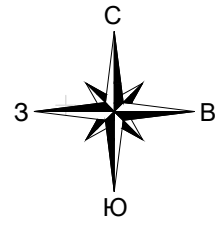
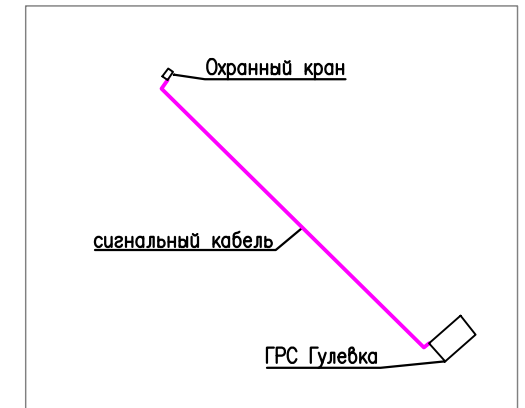


Схема расположения проектируемого объекта



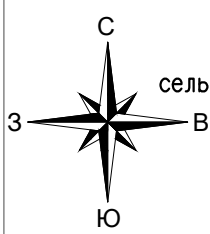
1. Чертеж красных линий не разрабатывается, согласно Федеральному закону от 2 августа 2019 г. №283-ФЗ "О внесении изменений в Градостроительный кодекс Российской Федерации и отдельные законодательные акты Российской Федерации" из определения красных линий, указанного в п. 11 ст. 1, исключены границы территорий, занятых линейными объектами и (или) предназначенных для размещения линейных объектов;
2. Существующие красные линии в границах территории рассмотрения проекта планировки отсутствуют;
3. Чертеж границ зон планируемого размещения линейных объектов, подлежащих реконструкции в связи с изменением их местоположения не разрабатывается, в связи с отсутствием данных объектов.

Условные обозначения

- Граница территории, в отношении которой осуществляется подготовка проекта планировки
- Граница зоны планируемого размещения линейного объекта
- Номера характерных точек границы зон планируемого размещения линейного объекта
- Проектируемая трасса сигнального кабеля
- Зона планируемого размещения сигнального кабеля
- Граница зоны планируемого размещения газораспределительной станции
- Номера характерных точек границы зон планируемого размещения газораспределительной станции
- Зона планируемого размещения газораспределительной станции

Согласовано	
Взам. инв.Н	
Подп. дата	
Инв.Н подл.	

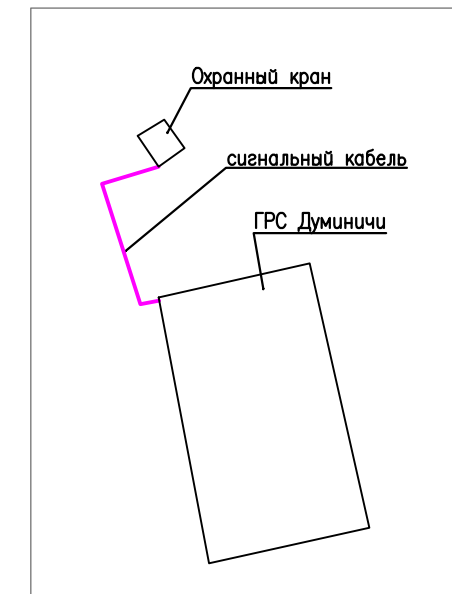
00562.ППТ1 – Г.1					
Оснащение ИТСО ГРС Брянского ЛПУМГ (1 очередь)					
Изм.	Колуч.	Лист	№ док.	Подпись	Дата
Разраб.		Енина			01.25
Пров.		Сорокин			01.25
Проект планировки территории.				Стадия	Лист
Графическая часть					Листов
Чертеж границ зон планируемого размещения линейного объекта М 1:1000					



Калужская область,
Думиничский муниципальный район,
сельское поселение "Деревня Думиничи"

ГРС Думиничи Брянского ЛПУМГ

Схема расположения
проектируемого объекта




1. Чертеж красных линий не разрабатывается, согласно Федеральному закону от 2 августа 2019 г. №283-ФЗ "О внесении изменений в Градостроительный кодекс Российской Федерации и отдельные законодательные акты Российской Федерации" из определения красных линий, указанного в п. 11 ст. 1, исключены границы территорий, занятых линейными объектами и (или) предназначенных для размещения линейных объектов;
2. Существующие красные линии в границах территории рассмотрения проекта планировки отсутствуют;
3. Чертеж границ зон планируемого размещения линейных объектов, подлежащих реконструкции в связи с изменением их местоположения не разрабатывается, в связи с отсутствием данных объектов.

Условные обозначения

- Граница территории, в отношении которой осуществляется подготовка проекта планировки
- Граница зоны планируемого размещения линейного объекта
- Номера характерных точек границы зон планируемого размещения линейного объекта
- Проектируемая трасса сигнального кабеля
- Зона планируемого размещения сигнального кабеля
- Граница зоны планируемого размещения газораспределительной станции
- Номера характерных точек границы зон планируемого размещения газораспределительной станции
- Зона планируемого размещения газораспределительной станции

Согласовано	
Взам. инв.Н	
Подп. дата	
Инв.Н подл.	

00562.ППТ1 – Г.1					
Оснащение ИТСО ГРС Брянского ЛПУМГ (1 очередь)					
Изм.	Колуч.	Лист	№ док.	Подпись	Дата
Разраб.		Енина			01.25
Пров.		Сорокин			01.25
Проект планировки территории. Графическая часть				Стадия	Лист
Чертеж границ зон планируемого размещения линейного объекта М 1:1000					



ГРС Бытошь Брянского ЛПУМГ

Брянская область,
Дятьковский муниципальный район,
МО "Бытошское городское поселение"

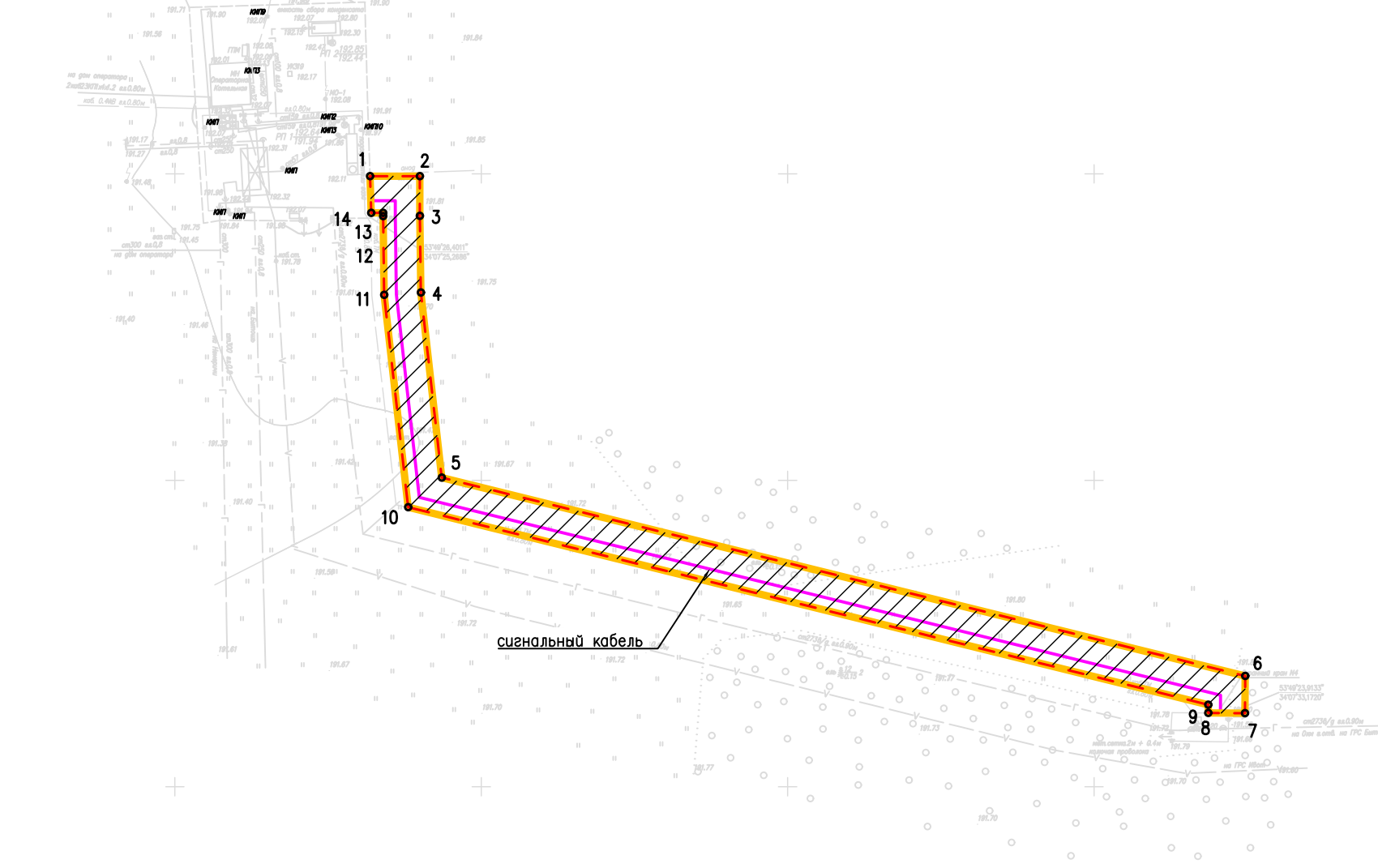
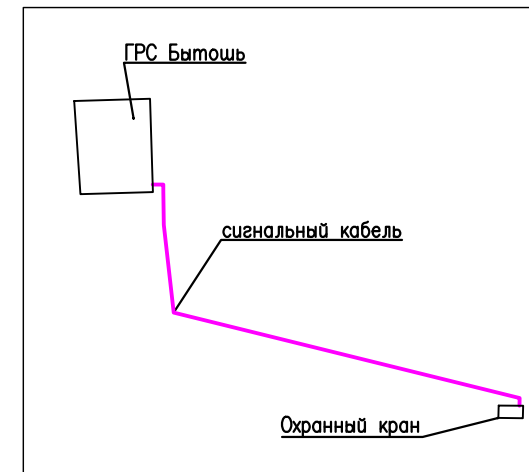


Схема расположения проектируемого объекта



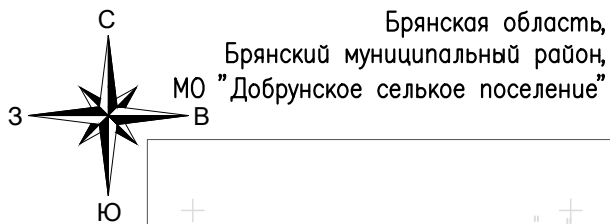
Условные обозначения

- Граница территории, в отношении которой осуществляется подготовка проекта планировки
- Граница зоны планируемого размещения линейного объекта
- Номера характерных точек границы зон планируемого размещения линейного объекта
- Проектируемая трасса сигнального кабеля
- Зона планируемого размещения сигнального кабеля

1. Чертеж красных линий не разрабатывается, согласно Федеральному закону от 2 августа 2019 г. №283–ФЗ "О внесении изменений в Градостроительный кодекс Российской Федерации и отдельные законодательные акты Российской Федерации" из определения красных линий, указанного в п. 11 ст. 1, исключены границы территорий, занятых линейными объектами и (или) предназначенных для размещения линейных объектов;
2. Существующие красные линии в границах территории рассмотрения проекта планировки отсутствуют;
3. Чертеж границ зон планируемого размещения линейных объектов, подлежащих реконструкции в связи с изменением их местоположения не разрабатывается, в связи с отсутствием данных объектов.

Согласовано	
Взам. инв.Н	
Подп. дата	
Инв.Н подл.	

						00562.ППТ1 – Г.1			
						Оснащение ИТСО ГРС Брянского ЛПУМГ (1 очередь)			
Изм.	Колуч.	Лист	№ док.	Подпись	Дата	Проект планировки территории. Графическая часть	Стадия	Лист	Листов
Разраб.		Енина			01.25				
Пров.		Сорокин			01.25				
						Чертеж границ зон планируемого размещения линейного объекта М 1:1000			



Брянская область,
Брянский муниципальный район,
МО "Добрунское сельское поселение"

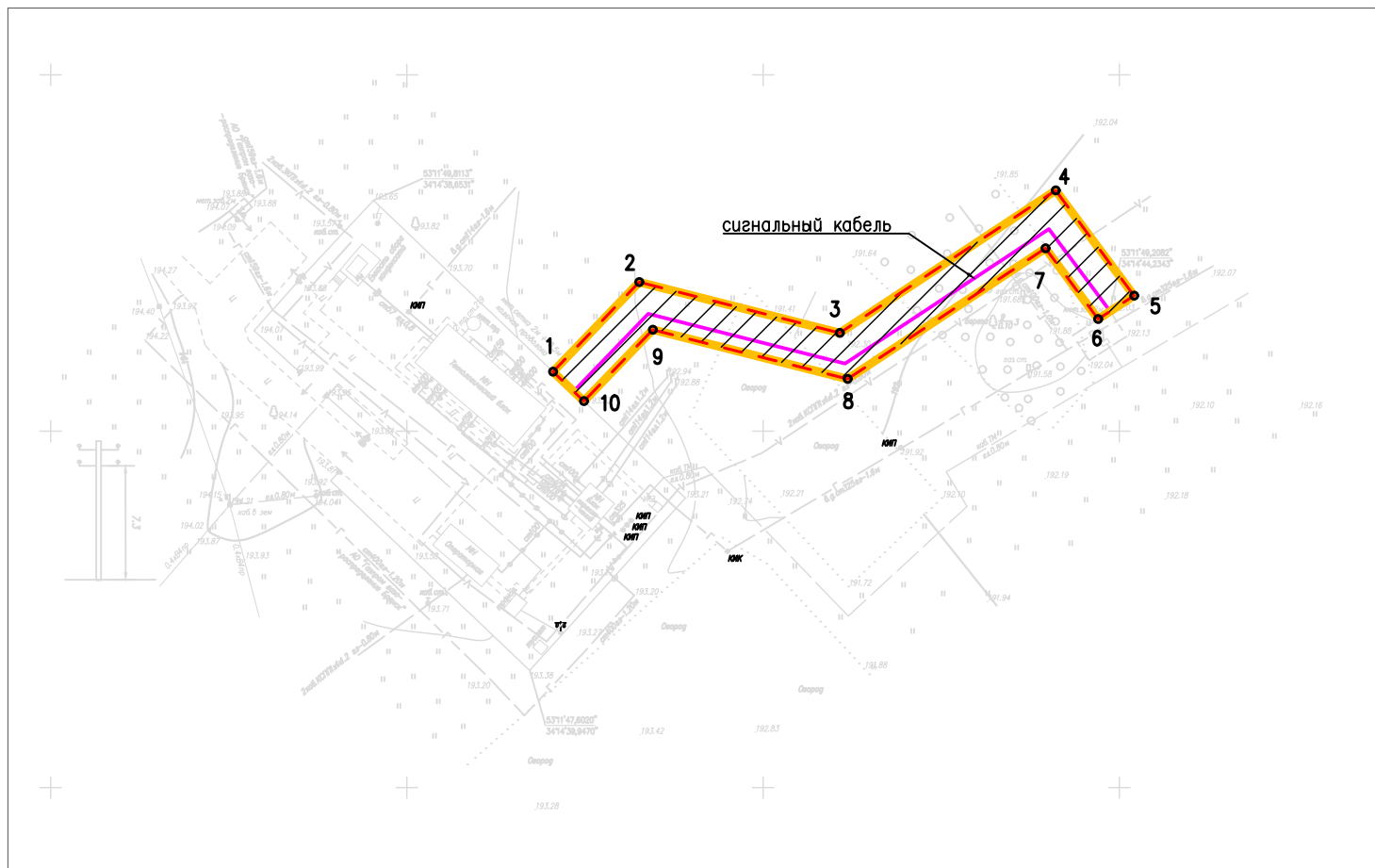
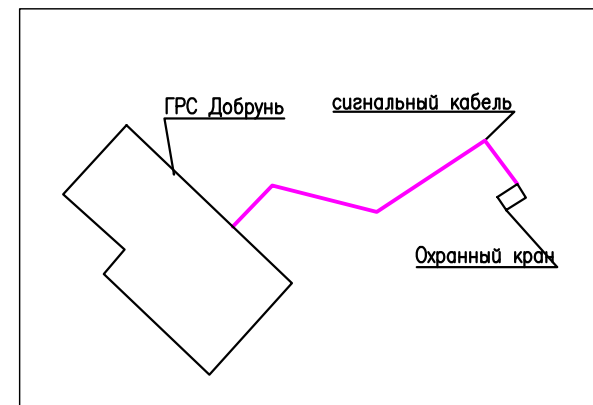







Схема расположения проектируемого объекта






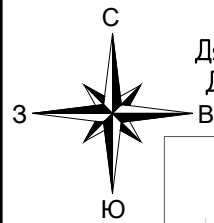
Условные обозначения

-  – Граница территории, в отношении которой осуществляется подготовка проекта планировки
-  – Граница зоны планируемого размещения линейного объекта
-  – Номера характерных точек границы зон планируемого размещения линейного объекта
-  – Проектируемая трасса сигнального кабеля
-  – Зона планируемого размещения сигнального кабеля

1. Чертеж красных линий не разрабатывается, согласно Федеральному закону от 2 августа 2019 г. №283–ФЗ "О внесении изменений в Градостроительный кодекс Российской Федерации и отдельные законодательные акты Российской Федерации" из определения красных линий, указанного в п. 11 ст. 1, исключены границы территорий, занятых линейными объектами и (или) предназначенных для размещения линейных объектов;
2. Существующие красные линии в границах территории рассмотрения проекта планировки отсутствуют;
3. Чертеж границ зон планируемого размещения линейных объектов, подлежащих реконструкции в связи с изменением их местоположения не разрабатывается, в связи с отсутствием данных объектов.

Согласовано	
Взам. инв.Н	
Подп. дата	
Инв.Н подл.	

						00562.ППТ1 – Г.1			
						Оснащение ИТСО ГРС Брянского ЛПУМГ (1 очередь)			
Изм.	Колуч.	Лист	№ док.	Подпись	Дата	Проект планировки территории. Графическая часть	Стадия	Лист	Листов
Разраб.		Енина			01.25				
Пров.		Сорокин			01.25				
						Чертеж границ зон планируемого размещения линейного объекта М 1:1000			
									



Брянская область,
Дятьковский муниципальный район,
Дятьковское городское поселение

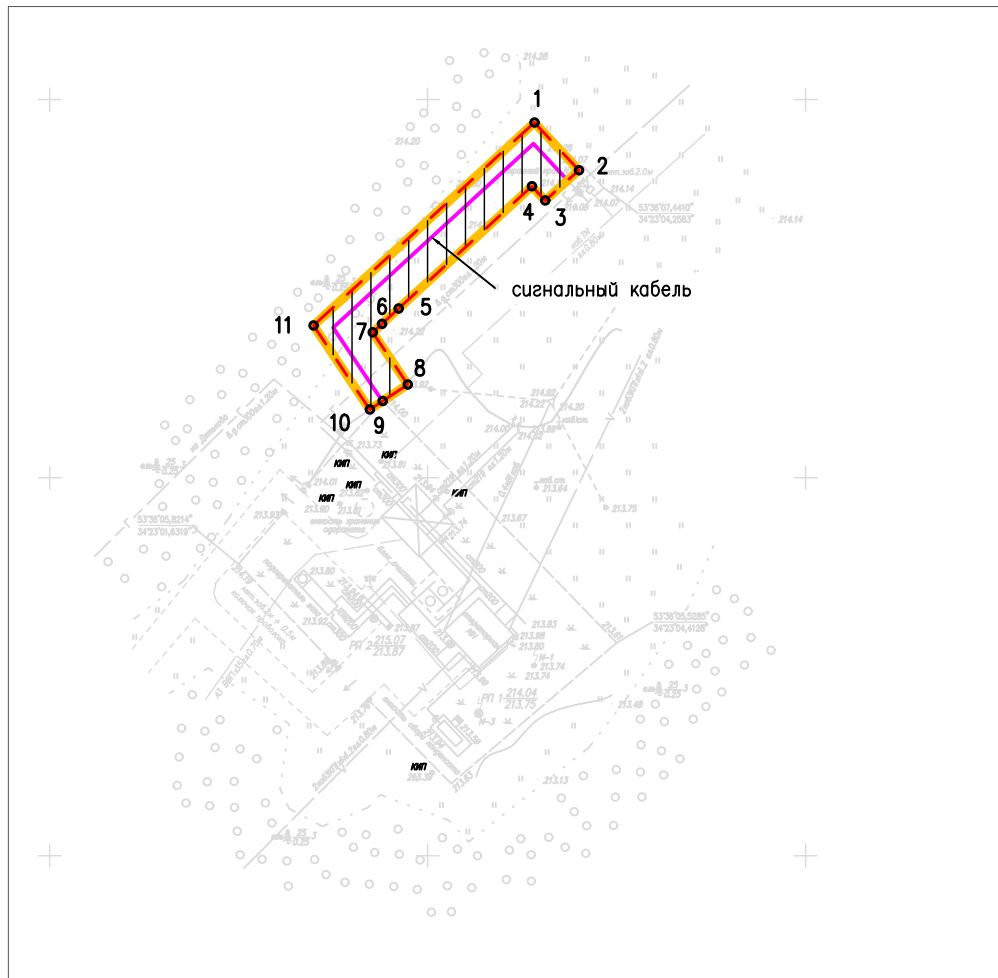
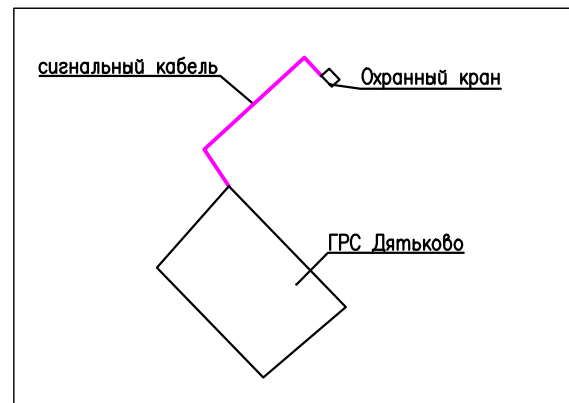


Схема расположения проектируемого объекта



Условные обозначения

- Граница территории, в отношении которой осуществляется подготовка проекта планировки
- Граница зоны планируемого размещения линейного объекта
- Номера характерных точек границы зон планируемого размещения линейного объекта
- Проектируемая трасса сигнального кабеля
- Зона планируемого размещения сигнального кабеля

1. Чертеж красных линий не разрабатывается, согласно Федеральному закону от 2 августа 2019 г. №283–ФЗ "О внесении изменений в Градостроительный кодекс Российской Федерации и отдельные законодательные акты Российской Федерации" из определения красных линий, указанного в п. 11 ст. 1, исключены границы территорий, занятых линейными объектами и (или) предназначенных для размещения линейных объектов;
2. Существующие красные линии в границах территории рассмотрения проекта планировки отсутствуют;
3. Чертеж границ зон планируемого размещения линейных объектов, подлежащих реконструкции в связи с изменением их местоположения не разрабатывается, в связи с отсутствием данных объектов.

Согласовано	
Взам. инв.Н	
Подп. дата	
Инв.Н подл.	

						00562.ППТ1 – Г.1			
						Оснащение ИТСО ГРС Брянского ЛПУМГ (1 очередь)			
Изм.	Колуч.	Лист	№ док.	Подпись	Дата	Проект планировки территории. Графическая часть	Стадия	Лист	Листов
Разраб.		Енина			01.25				
Пров.		Сорокин			01.25				
						Чертеж границ зон планируемого размещения линейного объекта М 1:1000			

ГРС Бетово Брянского ЛПУМГ

Брянская область,
Брянский муниципальный район,
МО "Чернетовское сельское поселение"

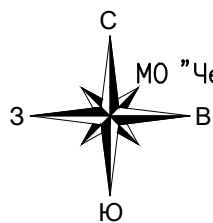
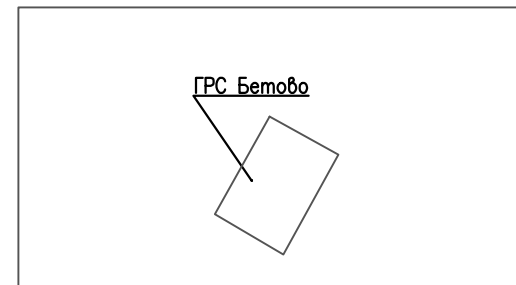






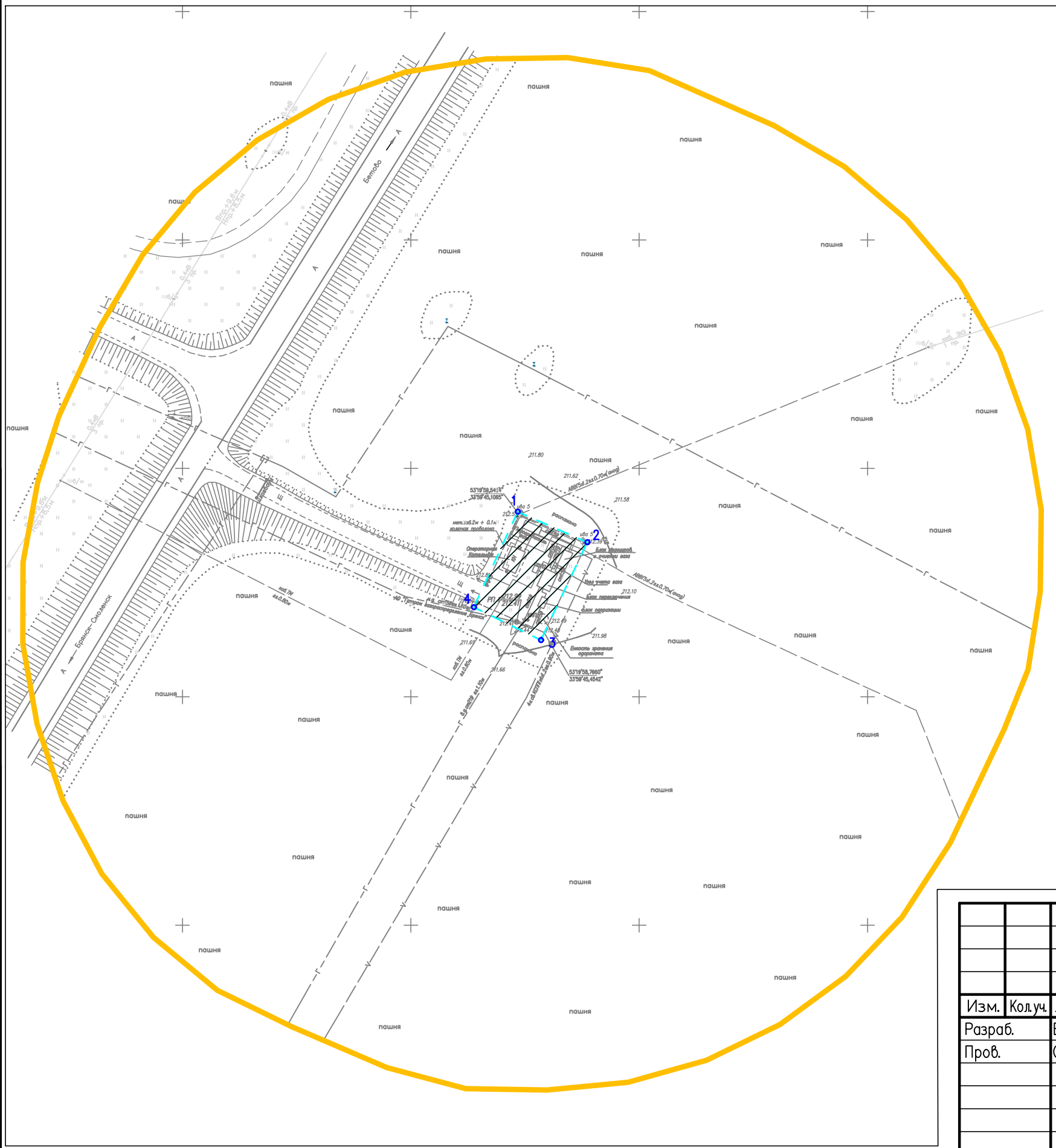
Схема расположения проектируемого объекта





Условные обозначения

-  - Граница территории, в отношении которой осуществляется подготовка проекта планировки
-  - Граница зоны планируемого размещения газораспределительной станции
-  - Номера характерных точек границы зон планируемого размещения газораспределительной станции
-  - Зона планируемого размещения газораспределительной станции

1. Чертеж красных линий не разрабатывается, согласно Федеральному закону от 2 августа 2019 г. №283-ФЗ "О внесении изменений в Градостроительный кодекс Российской Федерации и отдельные законодательные акты Российской Федерации" из определения красных линий, указанного в п. 11 ст. 1, исключены границы территорий, занятых линейными объектами и (или) предназначенных для размещения линейных объектов;
2. Существующие красные линии в границах территории рассмотрения проекта планировки отсутствуют;
3. Чертеж границ зон планируемого размещения линейных объектов, подлежащих реконструкции в связи с изменением их местоположения не разрабатывается, в связи с отсутствием данных объектов.



Согласовано	
Взам. инб.Н	
Подп. и дата	
Инб.Н подл.	

00562.ППТ1 – Г.1					
Оснащение ИТСО ГРС Брянского ЛПУМГ (1 очередь)					
Изм.	Кол.уч.	Лист	№ док.	Подпись	Дата
Разраб.		Енина			01.25
Пров.		Сорокин			01.25
Проект планировки территории. Графическая часть				Стадия	Лист
Чертеж границ зон планируемого размещения линейного объекта М 1:1000					
				