

ООО «СВЯЗЬГАЗПРОЕКТ»

**ДОКУМЕНТАЦИЯ ПО ПЛАНИРОВКЕ ТЕРРИТОРИИ**

**Проект планировки территории и проект межевания территории,  
предусматривающий размещение линейного объекта  
«Оснащение ИТСО ГРС Брянского ЛПУМГ (1 очередь)»**

**Материалы по обоснованию проекта планировки территории  
Раздел 3 «Материалы по обоснованию проекта планировки  
территории. Графическая часть»**

**00562.ППТЗ**

**Том 3**

**Заместитель директора по  
подготовке производства,  
инженерным изысканиям и  
специальным разделам**

**Главный инженер проекта**



**И. Е. Чернышов**

**Е.А.Чурсанов**

Инов. № подл.	
Подпись и дата	
Взам. инв. №	

## Содержание тома 3

Обозначение	Наименование	Примечание
00562.ППТЗ-С	Содержание тома 3	2
00562.ДПТ-СД	Состав документации по планировке территории	1
00562.ППТЗ – Г.1	Схема расположения элементов планировочной структуры	13
00562.ППТЗ – Г.2	Схема использования территории в период подготовки проекта планировки территории и Схема конструктивных и планировочных решений	13
00562.ППТЗ – Г.3	Схема границ зон с особыми условиями использования территорий, особо охраняемых природных территорий, лесничеств	13
00562.ППТЗ – Г.4	Схема границ территорий, подверженных риску возникновения чрезвычайных ситуаций природного и техногенного характера	13
	Схема организации улично-дорожной сети и движения транспорта	Не разрабатывается согласно п.21 Постановления Правительства РФ от 12.05.2017 № 564 «Об утверждении Положения о составе и содержании проектов планировки территории, предусматривающих размещение одного или нескольких линейных объектов»

Согласовано

В. инв.№

Подп. и дата

Инв. № подл.

00562.ППТЗ-С

Изм.	Кол.уч.	Лист	№ док	Подпись	Дата
Разраб.		Енина			0125
Пров.		Сорокин			0125

Содержание тома 3



Схема вертикальной планировки территории, инженерной подготовки и инженерной защиты территории

Не разрабатывается согласно приказу Минстроя России от 25.04.2017 № 740/пр «Об установлении случаев подготовки и требований к подготовке входящей в состав материалов по обоснованию проекта планировки территории схемы вертикальной планировки, инженерной подготовки и инженерной защиты территории»

Схема границ территорий объектов культурного наследия

Не разрабатывается в связи с отсутствием на территории проведения работ объектов культурного наследия, выявленных объектов культурного наследия, их территорий, объектов обладающих признаками объекта культурного наследия, зон охраны объектов культурного наследия и защитных зон объектов культурного наследия, согласно письма Управления по охране и сохранению историко-культурного наследия Брянской области от 05.06.2024 №1-2/1027, письма Управления по охране объектов культурного наследия Калужской области от 27.05.2024г. №ОКН-20240522-18062262066-3, акта ГИКЭ от 13.10.2025 и письма Управления по охране объектов культурного наследия Калужской области от 27.10.2025 № АИКЭ-20251015-32743322877-3

Схема сравнения вариантов размещения объекта капитального строительства

Не разрабатывается в связи с тем, что ДПТ не предполагается изъятие земельных участков для государственных нужд

Всего листов:

55

Инв. № подл.	Подп. и дата	В. инв. №

Изм.	Кол.уч.	Лист	№ док	Подпись	Дата

00562.ППТ3-С

Лист




2

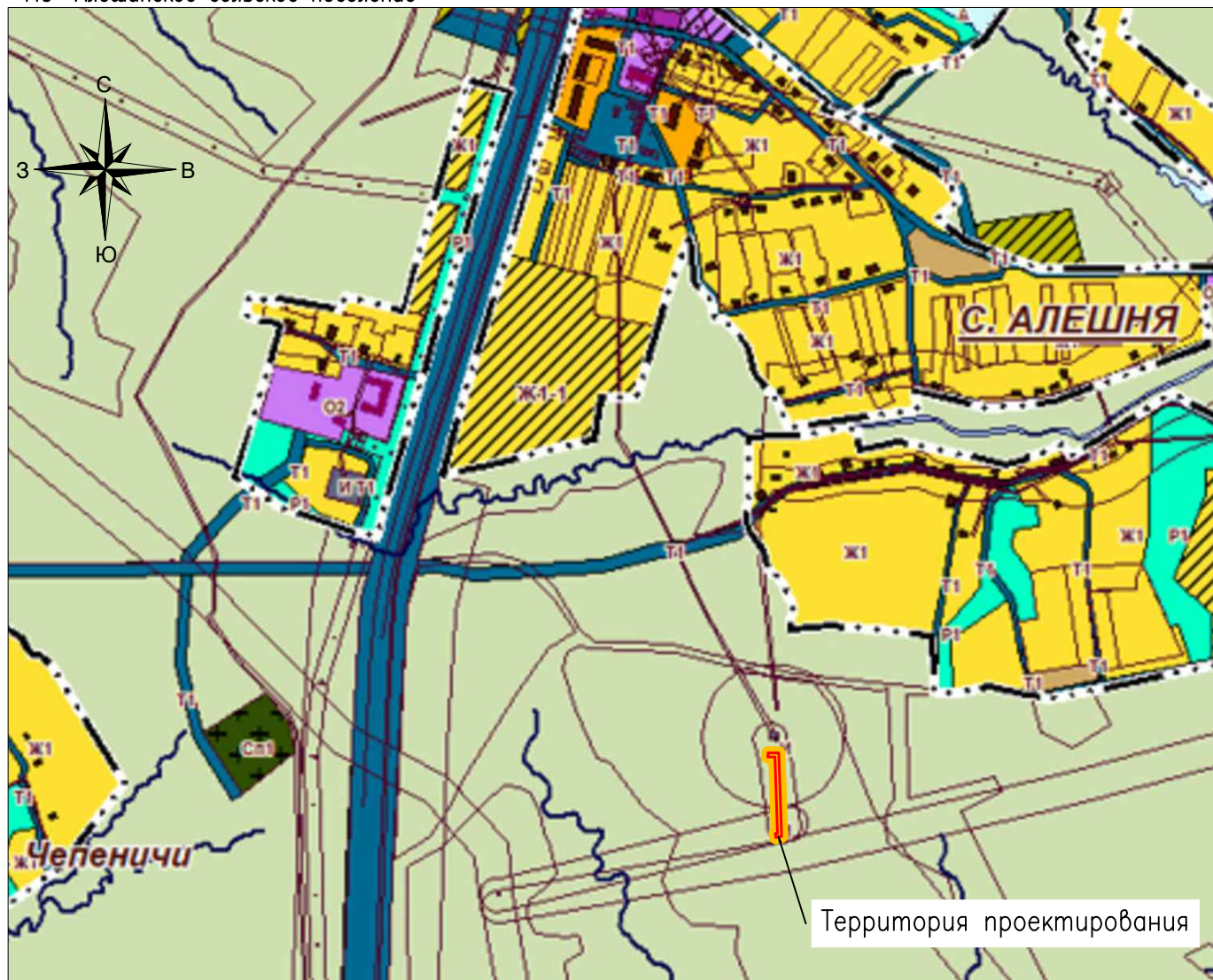
**Состав документации по планировке территории**

№ тома	Обозначение	Наименование	Примечание
1	00562.ППТ1	Раздел 1 «Проект планировки территории. Графическая часть»	
2	00562.ППТ2	Раздел 2 «Положение о размещении линейных объектов»	
3	00562.ППТ3	Раздел 3 «Материалы по обоснованию проекта планировки территории. Графическая часть»	
4	00562.ППТ4	Раздел 4 «Материалы по обоснованию проекта планировки территории. Пояснительная записка»	
5	00562.ПМТ1	Раздел 1 «Проект межевания территории. Графическая часть»	
6	00562.ПМТ2	Раздел 2 «Проект межевания территории. Текстовая часть»	
7	00562.ПМТ3	Раздел 3 «Материалы по обоснованию проекта межевания территории. Графическая часть»	
8	00562.ПМТ4	Раздел 4 «Материалы по обоснованию проекта межевания территории. Пояснительная записка»	

Согласовано	

Инв. № подл.	Подп. и дата	В. инв. №	

						00562.ДПТ-СД		
Изм.	Кол.уч.	Лист	№ док	Подпись	Дата			
Разраб.		Енина			0125	Стадия	Лист	Листов
Пров.		Сорокин			0125			
						Состав документации по планировке территории		
								



Территория проектирования

**Зоны рекреационного назначения:**

Зона озелененных территорий общего пользования (лесопарки, парки, сады, скверы, бульвары, городские леса)

**Зоны специального назначения:**

Зона кладбищ

**ТЕРРИТОРИИ, ДЛЯ КОТОРЫХ ГРАДОСТРОИТЕЛЬНЫЕ РЕГЛАМЕНТЫ НЕ УСТАНОВЛИВАЮТСЯ:**

- земли лесного фонда
- земли, покрытые поверхностными водами
- сельскохозяйственные угодья в составе земель сельскохозяйственного назначения

**ПРОЧИЕ ОБЪЕКТЫ**

- Существующие / Планируемые
- Водотоки и водоемы
- Обозначения функциональной зоны
- Границы земельных участков, поставленных на кадастровый учет

**Условные обозначения**

- граница территории, в отношении которой осуществляется подготовка схемы расположения планировочной структуры
- граница зоны планируемого размещения линейного объекта

**АДМИНИСТРАТИВНЫЕ ГРАНИЦЫ:**

- Существующие / Планируемые
- Граница Дубровского муниципального района
- Граница Дубровского городского поселения
- Граница Алешинского сельского поселения
- Граница населенных пунктов
- С. АЛЕШНЯ — название административного центра поселения
- д. ГЕРАСИМОВКА — названия населённых пунктов

**ГРАНИЦЫ ТЕРРИТОРИАЛЬНЫХ ЗОН**

- Существующие / Планируемые
- Жилые зоны:**
  - Зона застройки индивидуальными жилыми домами
  - Зона застройки малоэтажными жилыми домами (до 4 этажей, включая мансардный)
- Общественно-деловые зоны:**
  - Многофункциональная общественно-деловая зона
  - Зона специализированной общественной застройки
- Производственные зоны, зоны инженерной и транспортной инфраструктур:**
  - Производственная зона
  - Зона инженерной инфраструктуры
  - Зона транспортной инфраструктуры
- Зоны сельскохозяйственного использования:**
  - Иные зоны сельскохозяйственного назначения
  - Производственная зона сельскохозяйственных предприятий

**Примечание:**

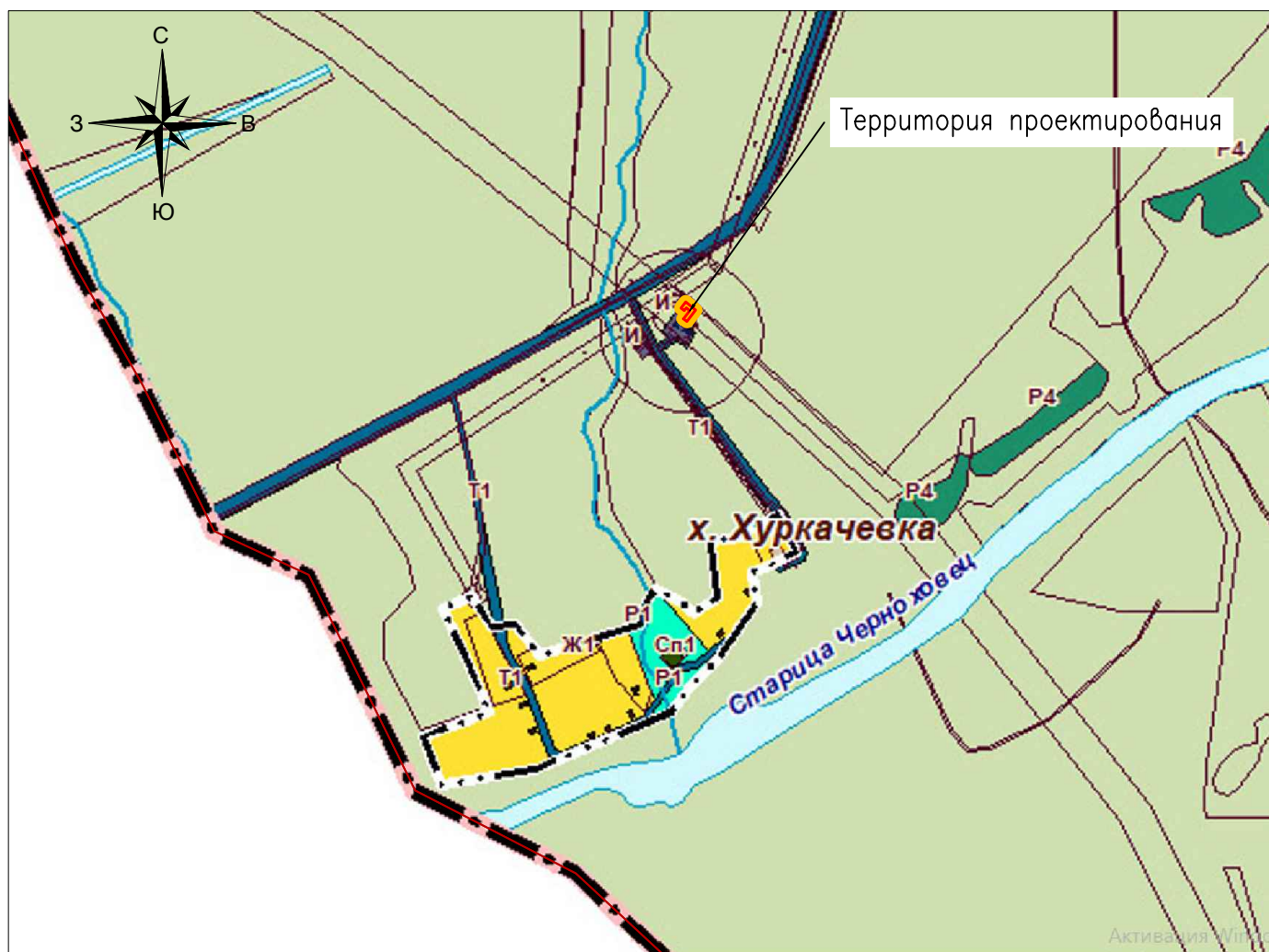
- Границы зон планируемого размещения линейных объектов, подлежащих реконструкции в связи с изменением их местоположения, отсутствуют;
- Схема подготовлена на основании материалов внесения изменений в Правила землепользования и застройки территории Алешинского сельского поселения Дубровского района Брянской области – Карты градостроительного зонирования Алешинского сельского поселения

00562.ППТЗ – Г.1

Оснащение ИТСО ГРС Брянского ЛПУМГ (1 очередь)

Изм.	Колуч.	Лист	№ док.	Подпись	Дата				
Разраб.	Енина				01.25	Материалы по обоснованию проекта планировки территории. Графическая часть.	Стация	Лист	Листов
Пров.	Сорокин				01.25				
Схема расположения элементов планировочной структуры Масштаб 1:10000									

Согласовано  
Взам. инб.Н  
Подп. и дата  
Инб.Н подл.



Условные обозначения

- граница территории, в отношении которой осуществляется подготовка схемы расположения планировочной структуры
- граница зоны планируемого размещения линейного объекта

**АДМИНИСТРАТИВНЫЕ ГРАНИЦЫ:**

- Граница Трубчевского муниципального района
- Граница Селецкого сельского поселения
- Граница населенных пунктов
- д. СЕЛЕЦ название административного центра поселения
- с. СОСНОВКА названия населённых пунктов

**ГРАНИЦЫ ТЕРРИТОРИАЛЬНЫХ ЗОН**

- | Существующие   | Планируемые  |  |
|--|--|--|
| <b>Жилые зоны:</b>   |  |  |
| <span style="background-color: yellow; width: 20px; height: 10px; display: inline-block;"></span>                          | <span style="background-color: yellow; border: 1px dashed black; width: 20px; height: 10px; display: inline-block;"></span>      | Зона застройки индивидуальными жилыми домами (Ж1)  |
| <b>Общественно-деловые зоны:</b>   |  |  |
| <span style="background-color: purple; width: 20px; height: 10px; display: inline-block;"></span>                          |  | Многофункциональная общественно-деловая зона (О1)  |
| <span style="background-color: lightpurple; width: 20px; height: 10px; display: inline-block;"></span>                     |  | Зона специализированной общественной застройки (О2)  |
| <b>Производственные зоны, зоны инженерной и транспортной инфраструктур:</b>  |  |  |
| <span style="background-color: grey; width: 20px; height: 10px; display: inline-block;"></span>                            |  | Зона инженерной инфраструктуры (И)   |
| <span style="background-color: blue; width: 20px; height: 10px; display: inline-block;"></span>                            | <span style="background-color: blue; border: 1px dashed black; width: 20px; height: 10px; display: inline-block;"></span>        | Зона транспортной инфраструктуры (Т)   |
| <b>Зоны сельскохозяйственного использования:</b>   |  |  |
| <span style="background-color: brown; width: 20px; height: 10px; display: inline-block;"></span>                           |  | Иные зоны сельскохозяйственного назначения (Сх1)   |
| <span style="background-color: yellowgreen; width: 20px; height: 10px; display: inline-block;"></span>                     | <span style="background-color: yellowgreen; border: 1px dashed black; width: 20px; height: 10px; display: inline-block;"></span> | Производственная зона сельскохозяйственных предприятий (Сх2)   |
| <b>Зоны рекреационного назначения:</b>   |  |  |
| <span style="background-color: cyan; width: 20px; height: 10px; display: inline-block;"></span>                            | <span style="background-color: cyan; border: 1px dashed black; width: 20px; height: 10px; display: inline-block;"></span>        | Зона озелененных территорий общего пользования (лесопарки, парки, сады, скверы, бульвары, городские леса) (Р1) |
|  | <span style="background-color: red; border: 1px dashed black; width: 20px; height: 10px; display: inline-block;"></span>         | Зона отдыха (Р2)   |
| <b>Зоны специального назначения:</b>   |  |  |
| <span style="background-color: green; border: 1px dashed black; width: 20px; height: 10px; display: inline-block;"></span> | <span style="background-color: green; border: 1px dashed black; width: 20px; height: 10px; display: inline-block;"></span>       | Зона кладбищ (Сп1)   |

**ТЕРРИТОРИИ, ДЛЯ КОТОРЫХ ГРАДОСТРОИТЕЛЬНЫЕ РЕГЛАМЕНТЫ НЕ УСТАНОВЛИВАЮТСЯ:**

- земли лесного фонда
  - земли, покрытые поверхностными водами
  - сельскохозяйственные угодья в составе земель сельскохозяйственного назначения
  - \*\* Обозначения территориальной зоны
  - Границы земельных участков, поставленных на кадастровый учет
- Природоохранные комплексы и объекты, имеющие природоохранное и рекреационное значение:
- Национальный Парк "Придеснянский" (проектируемая ООПТ федерального значения)
  - Государственные природные заказники областного значения - "Деснянско-Жеренский", "Будимирская пойма"

Примечание:

1. Границы зон планируемого размещения линейных объектов, подлежащих реконструкции в связи с изменением их местоположения, отсутствуют;
2. Схема подготовлена на основании материалов Внесения изменений в Правила землепользования и застройки Селецкого сельского поселения Трубчевского района Брянской области – Карты градостроительного зонирования

00562.ППТЗ – Г.1					
Оснащение ИТСО ГРС Брянского ЛПУМГ (1 очередь)					
Изм.	Колич.	Лист	№ док.	Подпись	Дата
Разраб.		Енина			01.25
Пров.		Сорокин			01.25
Материалы по обоснованию проекта планировки территории. Графическая часть.					Стация
Схема расположения элементов планировочной структуры Масштаб 1:10000					Лист
					Листов

Согласовано

Взам. инв.Н

Подп. инв.Н

Инв.Н подл.



- Условные обозначения
- граница территории, в отношении которой осуществляется подготовка схемы расположения планировочной структуры
  - граница зоны планируемого размещения линейного объекта
  - граница зоны планируемого размещения газораспределительной станции

**АДМИНИСТРАТИВНЫЕ ГРАНИЦЫ:**

- - - - - Граница Трубчевского муниципального района
- - - - - Граница муниципального образования "город Трубчевск"
- - - - - Граница Семячковского сельского поселения
- - - - - Граница населенных пунктов
- д. ТЕЛЕЦ название административного центра поселения
- д. КРАСНОЕ названия населённых пунктов

**ГРАНИЦЫ ТЕРРИТОРИАЛЬНЫХ ЗОН**

Существующие      Планируемые

**Жилые зоны:**

- ▨      Зона застройки индивидуальными жилыми домами (Ж1)
- Зона застройки малоэтажными жилыми домами (до 4 этажей, включая мансардный) (Ж2)

**Общественно-деловые зоны:**

- Многофункциональная общественно-деловая зона (О1)
- ▨      Зона специализированной общественной застройки (О2)

**Производственные зоны, зоны инженерной и транспортной инфраструктур:**

- Производственная зона (П1)
- Зона инженерной инфраструктуры (И)
- ▨      Зона транспортной инфраструктуры (Т)

**Зоны сельскохозяйственного использования:**

- Иные зоны сельскохозяйственного назначения (Сх1)
- ▨      Производственная зона сельскохозяйственных предприятий (Сх2)

**Зоны рекреационного назначения:**

- Зона озелененных территорий общего пользования (лесопарки, парки, сады, скверы, бульвары, городские леса) (Р1)

**Зоны специального назначения:**

- Зона кладбищ (Сп1)

**ТЕРРИТОРИИ, ДЛЯ КОТОРЫХ ГРАДОСТРОИТЕЛЬНЫЕ РЕГЛАМЕНТЫ НЕ УСТАНОВЛИВАЮТСЯ:**

- земли лесного фонда
- земли, покрытые поверхностными водами
- сельскохозяйственные угодья в составе земель сельскохозяйственного назначения
- \* \* \*      Обозначения территориальной зоны
- Границы земельных участков, поставленных на кадастровый учет

**Примечание:**

1. Границы зон планируемого размещения линейных объектов, подлежащих реконструкции в связи с изменением их местоположения, отсутствуют;
2. Схема подготовлена на основании Правил землепользования и застройки территории Семячковского сельского поселения Трубчевского района Брянской области в новой редакции – карты градостроительного зонирования

Согласовано  
Взам. инв.Н  
Подп. угодья  
Инв.Н подл.

						00562.ППТЗ – Г.1			
						Оснащение ИТСО ГРС Брянского ЛПУМГ (1 очередь)			
Изм.	Колич.	Лист	№ док.	Подпись	Дата	Материалы по обоснованию проекта планировки территории. Графическая часть.	Страница	Лист	Листов
Разраб.		Енина			01.25				
Пров.		Сорокин			01.25				
						Схема расположения элементов планировочной структуры Масштаб 1:10000			



- АДМИНИСТРАТИВНЫЕ ГРАНИЦЫ**
- муниципального образования Найтоповичское сельское поселение
  - населённых пунктов (проектные)
- с. найтоповичи название административного центра поселения  
с. льщичи названия населённых пунктов
- ГРАНИЦЫ ТЕРРИТОРИАЛЬНЫХ ЗОН**
- Жилых зон**
- ТЖ-1 - зона застройки индивидуальными жилыми домами
  - ТЖ-2 - зона застройки малоэтажными жилыми домами
- Общественно-деловых зон**
- ТОД-1 - зона делового, общественного и коммерческого назначения с включением жилой застройки
  - ТОД-2 - зона размещения объектов социального и коммунально-бытового назначения
- Рекреационных зон**
- ТР-2 - зона зелёных насаждений общего пользования
  - ТР-3 - зона объектов спортивного и культурно-массового назначения
- Зон сельскохозяйственного назначения**
- ТС-1 - зона сельскохозяйственных угодий
  - ТС-2 - зона размещения сельскохозяйственных предприятий
- Производственных зон**
- ТП-1 - производственная зона с размещением предприятий IV и V класса опасности
  - ТП-3 - производственная зона с размещением предприятий II, III, IV, и V классов опасности
- Зон инженерной инфраструктуры**
- ТИ-1 - зона инженерной инфраструктуры
- Зон транспортной инфраструктуры**
- ТТ-1 - зона автомобильного транспорта и объектов транспортной инфраструктуры
  - ТТ-2 - зона отвода железной дороги
- Коммунально-складских зон**
- ТКС - коммунально-складская зона
- Зон специального назначения**
- ТСН-1 - зона размещения кладбищ
  - ТЗСО - зона озеленения специального назначения
- Территории, для которых градостроительные регламенты не устанавливаются:**
- земли лесного фонда
  - земли, покрытые поверхностными водами
  - сельскохозяйственные угодья в составе земель сельскохозяйственного назначения

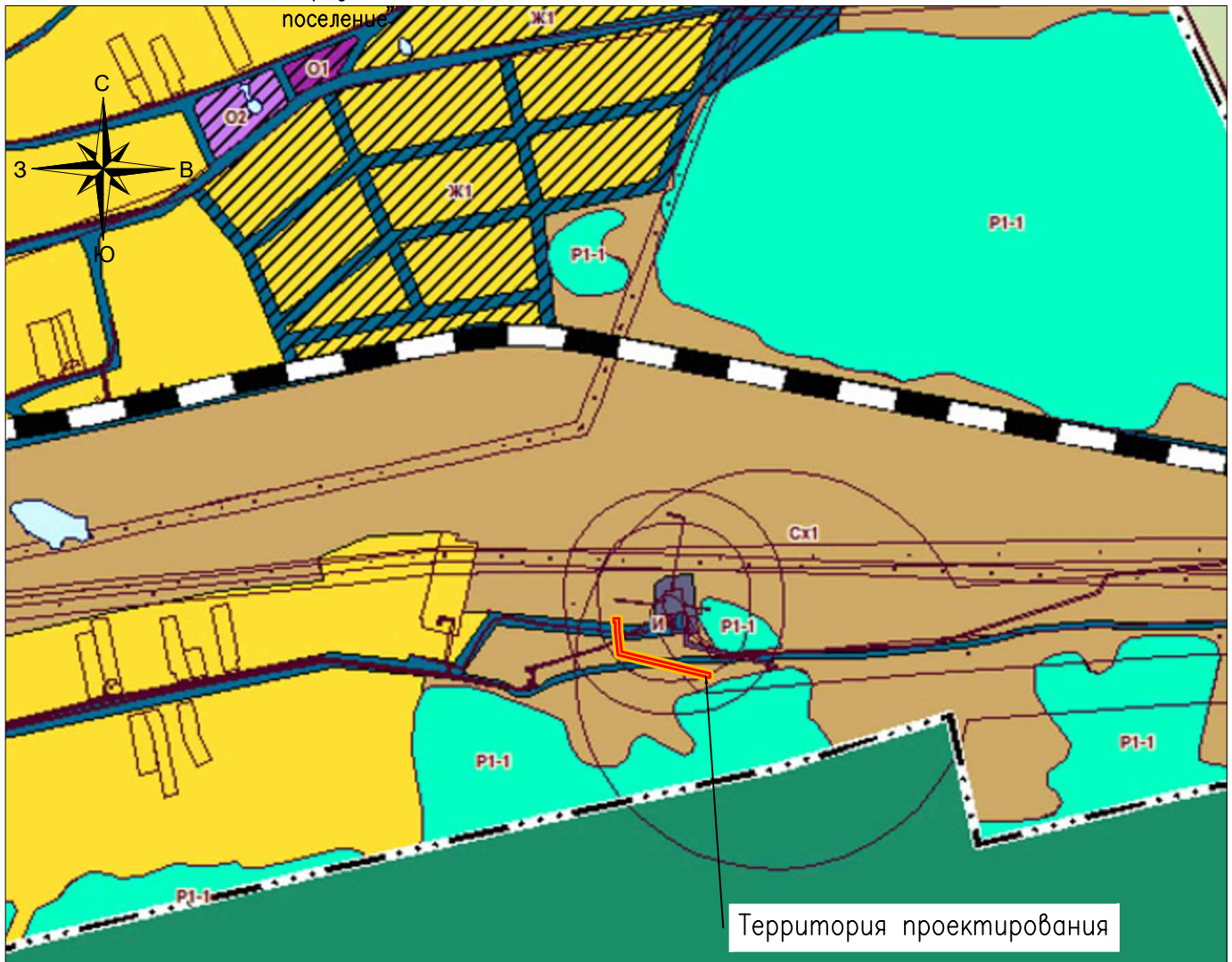
- Условные обозначения
- граница территории, в отношении которой осуществляется подготовка схемы расположения планировочной структуры
  - граница зоны планируемого размещения линейного объекта
  - граница зоны планируемого размещения газораспределительной станции

Примечание:

- Границы зон планируемого размещения линейных объектов, подлежащих реконструкции в связи с изменением их местоположения, отсутствуют;
- Схема подготовлена на основании Правил землепользования и застройки Найтоповичского сельского поселения Унечского муниципального района Брянской области – Карты градостроительного зонирования

Согласовано	
Взам. инв.Н	
Подп. и дата	
Инв.Н подл.	

00562.ППТЗ – Г.1					
Оснащение ИТСО ГРС Брянского ЛПУМГ (1 очередь)					
Изм.	Колуч.	Лист	№ док.	Подпись	Дата
Разраб.	Енина			<i>[Signature]</i>	01.25
Пров.	Сорокин			<i>[Signature]</i>	01.25
Материалы по обоснованию проекта планировки территории. Графическая часть.				Стадия	Лист
Схема расположения элементов планировочной структуры Масштаб 1:10000				Листов	
					



Территория проектирования

**ТЕРРИТОРИИ, ДЛЯ КОТОРЫХ ГРАДОСТРОИТЕЛЬНЫЕ РЕГЛАМЕНТЫ НЕ УСТАНОВЛИВАЮТСЯ:**

- земли лесного фонда
- земли, покрытые поверхностными водами
- сельскохозяйственные угодья в составе земель сельскохозяйственного назначения

**ПРОЧИЕ ОБЪЕКТЫ**

- Существующие    Планируемые
- Водотоки и водоемы
  - Обозначения функциональной зоны
  - Границы земельных участков, поставленных на кадастровый учет

**ОСОБО ОХРАНЯЕМЫЕ ПРИРОДНЫЕ ТЕРРИТОРИИ:**

- Особо охраняемая природная территория государственного природного заказника областного значения "Партизанские топи" ("Ивоток")

Примечание:

1. Границы зон планируемого размещения линейных объектов, подлежащих реконструкции в связи с изменением их местоположения, отсутствуют;
2. Схема подготовлена на основании Правил землепользования и застройки территории муниципального образования "Бытошское городское поселение" Дятьковского муниципального района Брянской области в новой редакции – Карты градостроительного зонирования

- Условные обозначения
- граница территории, в отношении которой осуществляется подготовка схемы расположения планировочной структуры
  - граница зоны планируемого размещения линейного объекта

**АДМИНИСТРАТИВНЫЕ ГРАНИЦЫ:**

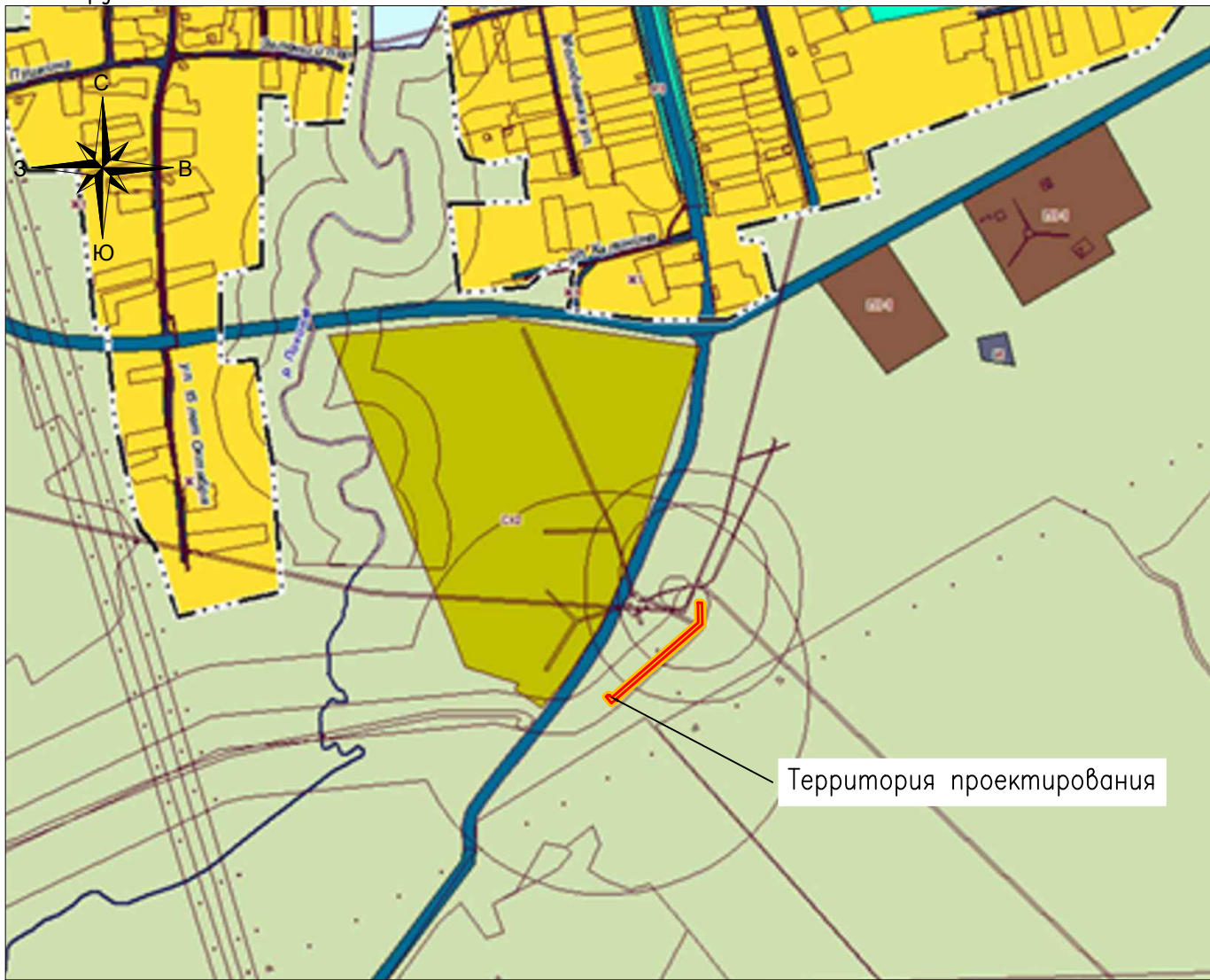
- Граница Дятьковского муниципального района
- Границы сельских поселений
- Граница городских поселений
- Граница населенных пунктов
- р.п. БЫТОШЬ*    название административного центра поселения
- д. с/пос.*    названия населённых пунктов

**ГРАНИЦЫ ТЕРРИТОРИАЛЬНЫХ ЗОН**

- |   |                    |   |
|---|--------------------|---|
| <u>Существующие</u>   | <u>Планируемые</u> |   |
| <b>Жилые зоны:</b>  |                    |   |
|   |                    | Зона застройки индивидуальными жилыми домами  |
|   |                    | Зона застройки малоэтажными жилыми домами (до 4 этажей, включая мансардный)                               |
|   |                    | Зона застройки среднеэтажными жилыми домами (от 5 до 8 этажей, включая мансардный)                        |
| <b>Общественно-деловые зоны:</b>  |                    |   |
|   |                    | Многофункциональная общественно-деловая зона  |
|   |                    | Зона специализированной общественной застройки  |
| <b>Производственные зоны, зоны инженерной и транспортной инфраструктур:</b> |                    |   |
|   |                    | Производственная зона   |
|   |                    | Зона инженерной инфраструктуры  |
|   |                    | Зона транспортной инфраструктуры  |
| <b>Зоны сельскохозяйственного использования:</b>                            |                    |   |
|   |                    | Иные зоны сельскохозяйственного назначения  |
|   |                    | Производственная зона сельскохозяйственных предприятий  |
| <b>Зоны рекреационного назначения:</b>                                      |                    |   |
|   |                    | Зона озелененных территорий общего пользования (лесопарки, парки, сады, скверы, бульвары, городские леса) |
|   |                    | Зона отдыха   |
| <b>Зоны специального назначения:</b>  |                    |   |
|   |                    | Зона кладбищ  |
|   |                    | Зона складирования и захоронения отходов  |

Согласовано  
Взам. инв.Н  
Подп. инв.Н  
Инв.Н подл.

						00562.ППТЗ – Г.1			
						Оснащение ИТСО ГРС Брянского ЛПУМГ (1 очередь)			
Изм.	Колуч.	Лист	№ док.	Подпись	Дата	Материалы по обоснованию проекта планировки территории. Графическая часть.	Стация	Лист	Листов
Разраб.	Енина				01.25		Схема расположения элементов планировочной структуры Масштаб 1:10000		
Пров.	Сорокин				01.25				



Территория проектирования

**ТЕРРИТОРИИ, ДЛЯ КОТОРЫХ ГРАДОСТРОИТЕЛЬНЫЕ РЕГЛАМЕНТЫ НЕ УСТАНАВЛИВАЮТСЯ:**

- земли лесного фонда
- земли, покрытые поверхностными водами
- сельскохозяйственные угодья в составе земель сельскохозяйственного назначения

**ПРОЧИЕ ОБЪЕКТЫ**

Существующие    Планируемые

- Водотоки и водоемы
- Обозначения территориальной зоны
- Границы земельных участков, поставленных на кадастровый учет

**Примечание:**

1. Границы зон планируемого размещения линейных объектов, подлежащих реконструкции в связи с изменением их местоположения, отсутствуют;
2. Схема подготовлена на основании материалов по внесению изменений в Правила землепользования и застройки Гордеевского сельского поселения Гордеевского муниципального района Брянской области – Карты градостроительного зонирования Гордеевского сельского поселения

- Условные обозначения
- граница территории, в отношении которой осуществляется подготовка схемы расположения планировочной структуры
  - граница зоны планируемого размещения линейного объекта

**АДМИНИСТРАТИВНЫЕ ГРАНИЦЫ:**

- Существующие    Планируемые
- Граница Гордеевского муниципального района
  - Граница Гордеевского сельского поселения
  - Граница населенных пунктов
  - название административного центра поселения
  - названия населённых пунктов

**ГРАНИЦЫ ТЕРРИТОРИАЛЬНЫХ ЗОН**

- Существующие    Планируемые
- Жилые зоны:**
- Зона застройки индивидуальными жилыми домами
  - Зона застройки малоэтажными жилыми домами (до 4 этажей, включая мансардный)
- Общественно-деловые зоны:**
- Многофункциональная общественно-деловая зона
  - Зона специализированной общественной застройки
- Производственные зоны, зоны инженерной и транспортной инфраструктур:**
- Производственная зона
  - Коммунально-складская зона
  - Зона инженерной инфраструктуры
  - Зона транспортной инфраструктуры
- Зоны сельскохозяйственного использования:**
- Иные зоны сельскохозяйственного назначения
  - Производственная зона сельскохозяйственных предприятий
- Зоны рекреационного назначения:**
- Зона озелененных территорий общего пользования (лесопарки, парки, сады, скверы, бульвары, городские леса)
  - Зона отдыха
- Зоны специального назначения:**
- Зона кладбищ

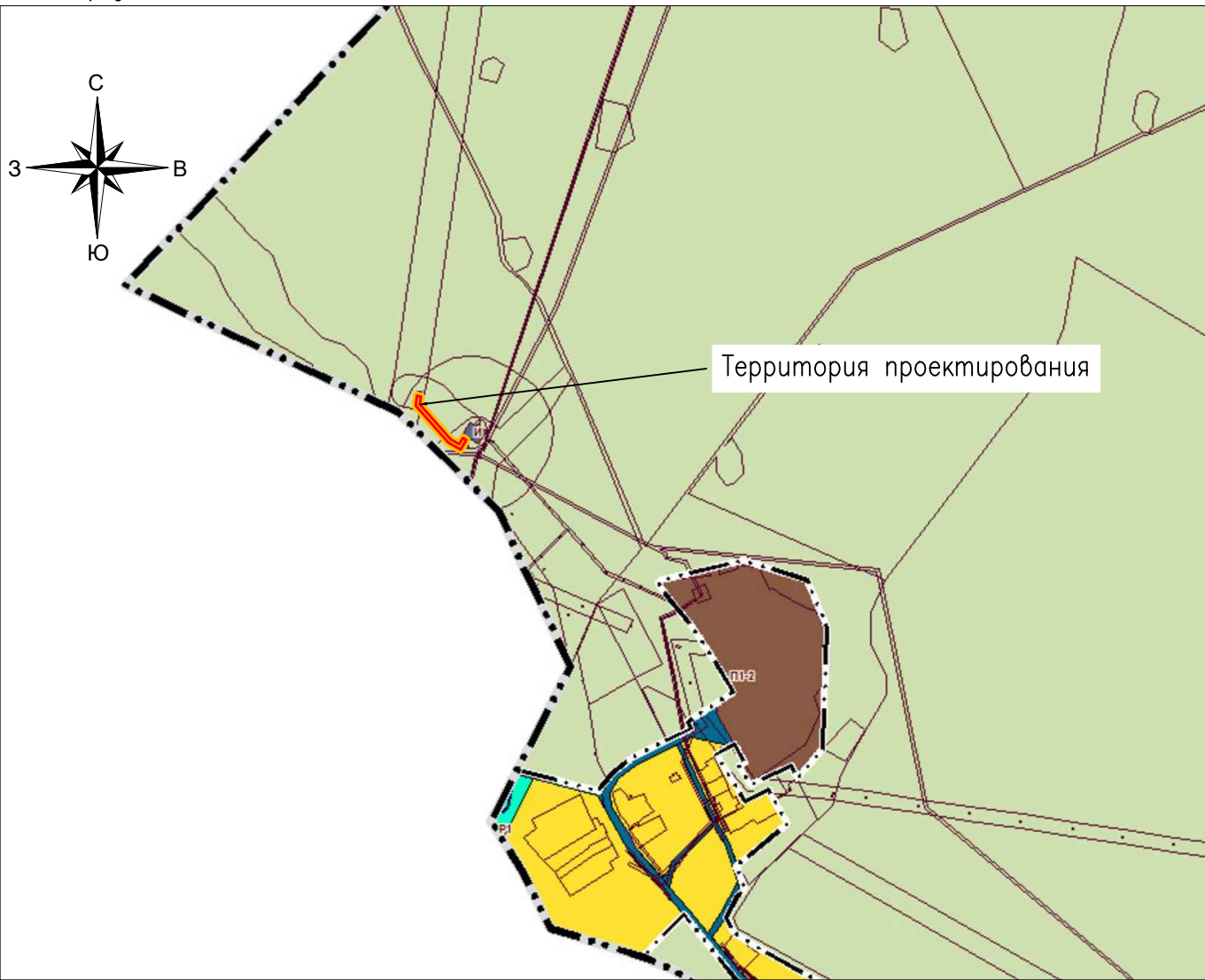
Согласовано

Взам. инв.Н

Подп. и дата

Инв.Н подл.

						00562.ППТЗ – Г.1			
						Оснащение ИТСО ГРС Брянского ЛПУМГ (1 очередь)			
Изм.	Колич.	Лист	№ док.	Подпись	Дата	Материалы по обоснованию проекта планировки территории. Графическая часть.	Стадия	Лист	Листов
Разраб.		Енина			01.25		Схема расположения элементов планировочной структуры Масштаб 1:10000		
Пров.		Сорокин			01.25				



Условные обозначения  
 — граница территории, в отношении которой осуществляется подготовка схемы  
 расположения планировочной структуры  
 — граница зоны планируемого размещения линейного объекта

**АДМИНИСТРАТИВНЫЕ ГРАНИЦЫ:**

Существующие	Планируемые	
— — — — —	— — — — —	Граница Погарского района
— — — — —	— — — — —	Граница Городищенского сельского поселения
— — — — —	— — — — —	Граница населенных пунктов
	с. ГОРОДИЩЕ	название административного центра поселения
	с. ДАРЕВСЬК	названия населённых пунктов

**ГРАНИЦЫ ТЕРРИТОРИАЛЬНЫХ ЗОН**

Существующие	Планируемые	
<b>Жилые зоны:</b>		
		Зона застройки индивидуальными жилыми домами
<b>Общественно-деловые зоны:</b>		
		Многофункциональная общественно-деловая зона
		Зона специализированной общественной застройки
<b>Производственные зоны, зоны инженерной и транспортной инфраструктуры:</b>		
		Производственная зона
		Зона инженерной инфраструктуры
		Зона транспортной инфраструктуры
<b>Зоны сельскохозяйственного использования:</b>		
		Иные зоны сельскохозяйственного назначения
		Производственная зона сельскохозяйственных предприятий
<b>Зоны рекреационного назначения:</b>		
		Зона озелененных территорий общего пользования (лесопарки, парки, сады, скверы, бульвары, городские леса)
<b>Зоны специального назначения:</b>		
		Зона кладбищ

**ТЕРРИТОРИИ, ДЛЯ КОТОРЫХ ГРАДОСТРОИТЕЛЬНЫЕ РЕГЛАМЕНТЫ НЕ УСТАНОВЛИВАЮТСЯ:**

	земли лесного фонда
	земли, покрытые поверхностными водами
	сельскохозяйственные угодья в составе земель сельскохозяйственного назначения

**ПРОЧИЕ ОБЪЕКТЫ**

Существующие Планируемые



«» Обозначения функциональной зоны

Границы земельных участков, поставленных на кадастровый учет

**ОСОБО ОХРАНЯЕМЫЕ ПРИРОДНЫЕ ТЕРРИТОРИИ:**



**Примечание:**

1. Границы зон планируемого размещения линейных объектов, подлежащих реконструкции в связи с изменением их местоположения, отсутствуют;
2. Схема подготовлена на основании материалов по внесению изменений в Правила землепользования и застройки Городищенского сельского поселения Погарского района Брянской области – Карты градостроительного зонирования Городищенского сельского поселения

						00562.ППТЗ – Г.1			
						Оснащение ИТСО ГРС Брянского ЛПУМГ (1 очередь)			
Изм.	Колич.	Лист	№ док.	Подпись	Дата	Материалы по обоснованию проекта планировки территории. Графическая часть.	Стация	Лист	Листов
Разраб.		Енина			01.25		Схема расположения элементов планировочной структуры Масштаб 1:10000		
Пров.		Сорокин			01.25				
						Схема расположения элементов планировочной структуры Масштаб 1:10000			



Согласовано

Взам. инв.Н

Подп. и дата

Инв.Н подл.



- граница территории, в отношении которой осуществляется подготовка схемы расположения планировочной структуры
- граница зоны планируемого размещения линейного объекта

**АДМИНИСТРАТИВНЫЕ ГРАНИЦЫ:**

- |  |               |   |
|--|---------------|---|
| <span style="color: black;">—</span>     | Существующие  | Граница Жуковского муниципального округа                |
| <span style="color: black;">- - -</span> | Планируемые   | Граница населенных пунктов                              |
| <span style="color: green;">●</span>     | г. жуковка    | название административного центра муниципального округа |
| <span style="color: green;">●</span>     | д. гостиловка | названия населенных пунктов                             |

**ГРАНИЦЫ ТЕРРИТОРИАЛЬНЫХ ЗОН**

- |   |              |  |   |
|---|--------------|--|---|
| <span style="color: black;">—</span>  | Существующие | Планируемые                                |   |
| <b>Жилые зоны:</b>  |              |  |   |
| <span style="color: yellow;">■</span>                                       |              | <span style="color: yellow;">■</span>      | Зона застройки индивидуальными жилыми домами  |
| <span style="color: orange;">■</span>                                       |              | <span style="color: orange;">■</span>      | Зона застройки малоэтажными жилыми домами (до 4 этажей, включая мансардный)                               |
| <span style="color: red;">■</span>  |              | <span style="color: red;">■</span>         | Зона застройки среднетажными жилыми домами (от 5 до 8 этажей, включая мансардный)                         |
| <b>Общественно-деловые зоны:</b>  |              |  |   |
| <span style="color: purple;">■</span>                                       |              | <span style="color: purple;">■</span>      | Многофункциональная общественно-деловая зона  |
| <span style="color: magenta;">■</span>                                      |              | <span style="color: magenta;">■</span>     | Зона специализированной общественной застройки  |
| <b>Производственные зоны, зоны инженерной и транспортной инфраструктур:</b> |              |  |   |
| <span style="color: brown;">■</span>  |              | <span style="color: brown;">■</span>       | Производственная зона   |
| <span style="color: tan;">■</span>  |              | <span style="color: tan;">■</span>         | Коммунально-складская зона  |
| <span style="color: grey;">■</span>   |              | <span style="color: grey;">■</span>        | Зона инженерной инфраструктуры  |
| <span style="color: blue;">■</span>   |              | <span style="color: blue;">■</span>        | Зона транспортной инфраструктуры  |
| <b>Зоны сельскохозяйственного использования:</b>                            |              |  |   |
| <span style="color: lightgreen;">■</span>                                   |              | <span style="color: lightgreen;">■</span>  | Иные зоны сельскохозяйственного назначения  |
| <span style="color: yellowgreen;">■</span>                                  |              | <span style="color: yellowgreen;">■</span> | Производственная зона сельскохозяйственных предприятий  |
| <span style="color: limegreen;">■</span>                                    |              | <span style="color: limegreen;">■</span>   | Зона садоводческих, огороднических некоммерческих объединений граждан                                     |
| <b>Зоны рекреационного назначения:</b>                                      |              |  |   |
| <span style="color: cyan;">■</span>   |              | <span style="color: cyan;">■</span>        | Зона озелененных территорий общего пользования (лесопарки, парки, сады, скверы, бульвары, городские леса) |
| <span style="color: red;">■</span>  |              | <span style="color: red;">■</span>         | Зона отдыха   |
| <b>Зоны специального назначения:</b>  |              |  |   |
| <span style="color: green;">■</span>  |              | <span style="color: green;">■</span>       | Зона кладбищ  |
| <span style="color: purple;">■</span>                                       |              | <span style="color: purple;">■</span>      | Зона складирования и захоронения отходов  |
| <b>Зона режимных территорий:</b>  |              |  |   |
| <span style="color: blue;">■</span>   |              | <span style="color: blue;">■</span>        | Зона режимных территорий  |

**ТЕРРИТОРИИ, ДЛЯ КОТОРЫХ ГРАДОСТРОИТЕЛЬНЫЕ РЕГЛАМЕНТЫ НЕ УСТАНОВЛИВАЮТСЯ:**

- земли лесного фонда
- земли, покрытые поверхностными водами
- сельскохозяйственные угодья в составе земель сельскохозяйственного назначения

**ПРОЧИЕ ОБЪЕКТЫ**

- |                                      |              |                                      |  |
|--------------------------------------|--------------|--------------------------------------|--|
| <span style="color: black;">—</span> | Существующие | Планируемые                          |  |
| <span style="color: blue;">■</span>  |              | <span style="color: blue;">■</span>  | Водотоки и водоемы   |
| <span style="color: black;">●</span> |              | <span style="color: black;">●</span> | Обозначения территориальной зоны                             |
| <span style="color: black;">□</span> |              | <span style="color: black;">□</span> | Границы земельных участков, поставленных на кадастровый учет |

**ОСОБО ОХРАНЯЕМЫЕ ПРИРОДНЫЕ ТЕРРИТОРИИ:**

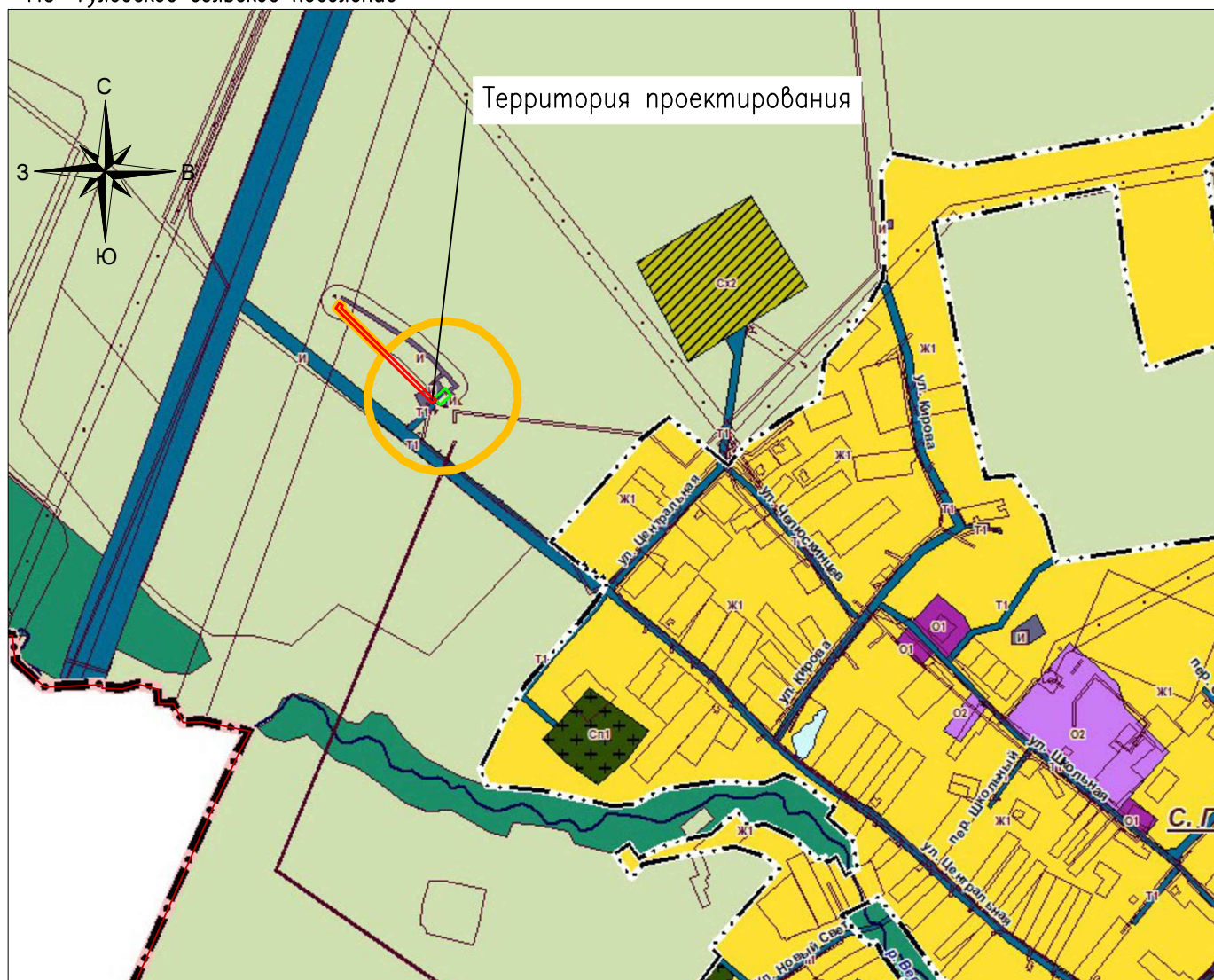
- границы памятника природы

Территория проектирования

**Примечание:**

- Границы зон планируемого размещения линейных объектов, подлежащих реконструкции в связи с изменением их местоположения, отсутствуют;
- Схема подготовлена на основании внесения изменений в Правила землепользования и застройки Жуковского муниципального округа Брянской области – Карты градостроительного зонирования

						00562.ППТЗ – Г.1			
						Оснащение ИТСО ГРС Брянского ЛПУМГ (1 очередь)			
Изм.	Колич.	Лист	№ док.	Подпись	Дата	Материалы по обоснованию проекта планировки территории. Графическая часть.	Стация	Лист	Листов
Разраб.		Енина			01.25				
Пров.		Сорокин			01.25				
						Схема расположения элементов планировочной структуры Масштаб 1:10000			



- Условные обозначения
- граница территории, в отношении которой осуществляется подготовка схемы расположения планировочной структуры
  - граница зоны планируемого размещения линейного объекта
  - граница зоны планируемого размещения газораспределительной станции

**АДМИНИСТРАТИВНЫЕ ГРАНИЦЫ:**

- |                     |                    |  |
|---------------------|--------------------|--|
| <u>Существующие</u> | <u>Планируемые</u> |  |
|                     |                    | Граница Клинцовского района                            |
|                     |                    | Граница Гулевского сельского поселения                 |
|                     |                    | Граница населенных пунктов                             |
|                     |                    | с. ГУЛЕВКА название административного центра поселения |
|                     |                    | с. ТУРСОНА названия населённых пунктов                 |

**ГРАНИЦЫ ТЕРРИТОРИАЛЬНЫХ ЗОН**

- |   |                    |   |
|---|--------------------|---|
| <u>Существующие</u>   | <u>Планируемые</u> |   |
| <b>Жилые зоны:</b>  |                    |   |
|   |                    | Зона застройки индивидуальными жилыми домами  |
|   |                    | Зона застройки малоэтажными жилыми домами (до 4 этажей, включая мансардный)                               |
| <b>Общественно-деловые зоны:</b>  |                    |   |
|   |                    | Многофункциональная общественно-деловая зона  |
|   |                    | Зона специализированной общественной застройки  |
| <b>Производственные зоны, зоны инженерной и транспортной инфраструктур:</b> |                    |   |
|   |                    | Производственная зона   |
|   |                    | Зона инженерной инфраструктуры  |
|   |                    | Зона транспортной инфраструктуры  |
| <b>Зоны сельскохозяйственного использования:</b>                            |                    |   |
|   |                    | Иные зоны сельскохозяйственного назначения  |
|   |                    | Производственная зона сельскохозяйственных предприятий  |
| <b>Зоны рекреационного назначения:</b>                                      |                    |   |
|   |                    | Зона озелененных территорий общего пользования (лесопарки, парки, сады, скверы, бульвары, городские леса) |
| <b>Зоны специального назначения:</b>  |                    |   |
|   |                    | Зона кладбищ  |

**ТЕРРИТОРИИ, ДЛЯ КОТОРЫХ ГРАДОСТРОИТЕЛЬНЫЕ РЕГЛАМЕНТЫ НЕ УСТАНАВЛИВАЮТСЯ:**

- земли лесного фонда
- земли, покрытые поверхностными водами
- сельскохозяйственные угодья в составе земель сельскохозяйственного назначения

**ПРОЧИЕ ОБЪЕКТЫ**

- |                     |                    |  |
|---------------------|--------------------|--|
| <u>Существующие</u> | <u>Планируемые</u> |  |
|                     |                    | Водотоки и водоемы   |
|                     |                    | Обозначения территориальной зоны                             |
|                     |                    | Границы земельных участков, поставленных на кадастровый учет |

Примечание:

1. Границы зон планируемого размещения линейных объектов, подлежащих реконструкции в связи с изменением их местоположения, отсутствуют;
2. Схема подготовлена на основании материалов по внесению в Правила землепользования и застройки Гулевского сельского поселения Клинцовского муниципального района Брянской области – Карты градостроительного зонирования

						00562.ППТЗ – Г.1			
						Оснащение ИТСО ГРС Брянского ЛПУМГ (1 очередь)			
Изм.	Колич.	Лист	№ док.	Подпись	Дата	Материалы по обоснованию проекта планировки территории. Графическая часть.	Страница	Лист	Листов
Разраб.		Енина			01.25		Схема расположения элементов планировочной структуры Масштаб 1:10000		
Пров.		Сорокин			01.25				
						Схема расположения элементов планировочной структуры Масштаб 1:10000			

Согласовано  
Взам. инв.Н  
Подп. подгата  
Инв.Н подл.



Условные обозначения  
 — граница территории, в отношении которой осуществляется подготовка схемы  
 расположения планировочной структуры  
 — граница зоны планируемого размещения линейного объекта

АДМИНИСТРАТИВНЫЕ ГРАНИЦЫ:		
Существующие	Планируемые	
—	—	Граница Брянского района
—	—	Граница Добрунского сельского поселения
—	—	Граница населенных пунктов
д. ДОБРУНЬ		название административного центра поселения
с. БАЛЫКЕРИ		названия населенных пунктов

ГРАНИЦЫ ТЕРРИТОРИАЛЬНЫХ ЗОН		
Существующие	Планируемые	
<b>Жилые зоны:</b>		
■	■	Зона застройки индивидуальными жилыми домами
■	■	Зона застройки малоэтажными жилыми домами (до 4 этажей, включая мансардный)
<b>Общественно-деловые зоны:</b>		
■		Многофункциональная общественно-деловая зона
■		Зона специализированной общественной застройки
<b>Производственные зоны, зоны инженерной и транспортной инфраструктуры:</b>		
■		Производственная зона
■		Коммунально-складская зона
■		Зона инженерной инфраструктуры
■		Зона транспортной инфраструктуры
<b>Зоны сельскохозяйственного использования:</b>		
■		Иные зоны сельскохозяйственного назначения
■		Производственная зона сельскохозяйственных предприятий
■		Зона садоводческих, огороднических некоммерческих объединений граждан
<b>Зоны рекреационного назначения:</b>		
■		Зона озелененных территорий общего пользования (лесопарки, парки, сады, скверы, бульвары, городские леса)
■		Зона отдыха
<b>Зоны специального назначения:</b>		
■		Зона кладбищ
■		Зона озелененных территорий специального назначения
<b>Зона особо охраняемых территорий:</b>		
■		Зона особо охраняемых территорий

**ТЕРРИТОРИИ, ДЛЯ КОТОРЫХ ГРАДОСТРОИТЕЛЬНЫЕ РЕГЛАМЕНТЫ НЕ УСТАНОВЛИВАЮТСЯ:**

- земли лесного фонда
- земли, покрытые поверхностными водами
- сельскохозяйственные угодья в составе земель сельскохозяйственного назначения

**ПРОЧИЕ ОБЪЕКТЫ**

Существующие	Планируемые	
■	■	Водотоки и водоемы
■	■	Обозначения территориальной зоны
■	■	Границы земельных участков, поставленных на кадастровый учет


**ОСОБО ОХРАНЯЕМЫЕ ПРИРОДНЫЕ ТЕРРИТОРИИ:**

- границы памятника природы областного значения "Добрунские склоны"

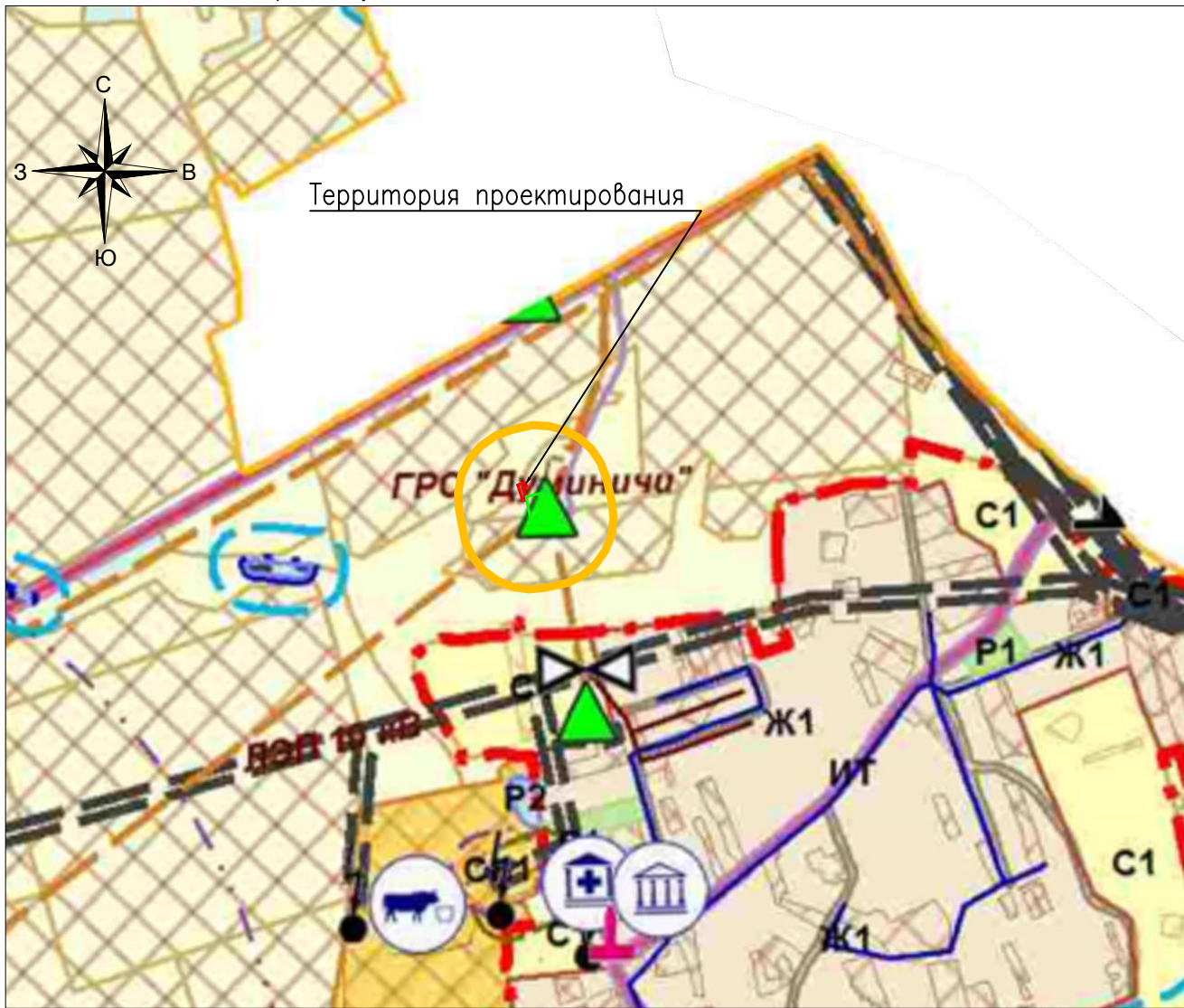
**Примечание:**

- Границы зон планируемого размещения линейных объектов, подлежащих реконструкции в связи с изменением их местоположения, отсутствуют;
- Схема подготовлена на основании материалов внесения изменений в Правила землепользования и застройки Добрунского сельского поселения Брянского района Брянской области – Карты градостроительного зонирования Добрунского сельского поселения

00562.ППТЗ – Г.1					
Оснащение ИТСО ГРС Брянского ЛПУМГ (1 очередь)					
Изм.	Колуч.	Лист	№ док.	Подпись	Дата
Разраб.	Енина				01.25
Пров.	Сорокин				01.25
Материалы по обоснованию проекта планировки территории. Графическая часть.					
Схема расположения элементов планировочной структуры Масштаб 1:10000					
Стадия	Лист	Листов			



Согласовано  
 Взам. инв.№  
 Подп. инв.№  
 Инв.№ подл.



**УСЛОВНЫЕ ОБОЗНАЧЕНИЯ:**

- Думиничи**
- Названия населённых пунктов
  - Граница муниципального образования
  - Граница населенного пункта
  - Существующие и проектируемые улицы, проезды
  - Земли сельскохозяйственных угодий
  - Лесные угодья
  - Земельные участки, внесенные в ГКН
  - Прочие земли
  - Земли промышленности
- Автомобильные дороги**
- Федерального значения
  - Областного значения
  - Муниципального значения
- Жиздра**
- Названия рек
  - Реки, ручьи
  - Болота
  - Мосты
  - Скотомогильник

**ТЕРРИТОРИАЛЬНЫЕ ЗОНЫ**

**ЖИЛЫЕ ЗОНЫ:**

- Ж1** Зона малоэтажной жилой застройки

**ЗОНЫ ПРОМЫШЛЕННОСТИ, ИНЖЕНЕРНОЙ И ТРАНСПОРТНОЙ ИНФРАСТРУКТУРЫ:**

- П1** Производственная зона с размещением промышленных предприятий и складов IV-V классов вредности

**ЗОНЫ ИНЖЕНЕРНО - ТРАНСПОРТНОЙ ИНФРАСТРУКТУРЫ:**

- ИТ** Зона инженерно - транспортной инфраструктуры

**ЗОНЫ СЕЛЬСКОХОЗЯЙСТВЕННОГО ИСПОЛЬЗОВАНИЯ:**

- С1** Зона сельскохозяйственных угодий - пашни, сенокосы, пастбища, залежи, земли, занятая многолетними насаждениями
- С2** Зона, занятая объектами сельскохозяйственного назначения и предназначенная для ведения сельскохозяйственного производства

**ЗОНЫ РЕКРЕАЦИОННОГО НАЗНАЧЕНИЯ:**

- Р1** Зона скверов, парков, бульваров, сельских лесов
- Р2** Зона водных объектов (пруды, озера, водохранилища, пляжи)

**ЗОНЫ СПЕЦИАЛЬНОГО НАЗНАЧЕНИЯ:**

- СН1** Зона размещения кладбищ, скотомогильников

- СН2** Зона территорий объектов ТБО

**ЗОНЫ ОСОБО ОХРАНЯЕМЫХ ТЕРРИТОРИЙ:**

- ОХ1** Зона памятников природы

**ЗОНЫ С ОСОБИМИ УСЛОВИЯМИ ИСПОЛЬЗОВАНИЯ ТЕРРИТОРИИ:**

- Водоохранная зона
- Прибрежная зона
- Зона общего пользования водных объектов
- Санитарно-защитная зона промышленных предприятий и складов
- Санитарно-защитная зона объектов сельскохозяйственного производства
- Санитарно-защитная зона кладбищ, скотомогильников
- Охранная зона газопроводов
- Охранная зона линий электропередач
- Санитарно-защитная зона объектов ТБО

**ОБЪЕКТЫ ВОДОСНАБЖЕНИЯ И ВОДООТВЕДЕНИЯ:**

- Водонапорная башня
- Артезианская скважина
- Водопровод
- Очистные сооружения канализации
- КБ Канализация хозяйственно-бытовая

**ОБЪЕКТЫ КУЛЬТУРНОГО НАСЛЕДИЯ:**

- Памятник советским воинам в годы Великой Отечественной Войны
- Памятник природы "Сосновый бор"

**ОБЪЕКТЫ КАПИТАЛЬНОГО СТРОИТЕЛЬСТВА (ОКС):**

- Культурно-досугового назначения
- Объекты сельскохозяйственного назначения
- Производственного и коммунально-складского назначения
- Здравоохранения

**ОБЪЕКТЫ ЭЛЕКТРОСНАБЖЕНИЯ И СВЯЗИ:**

- Трансформаторная подстанция (ТП)

**ОБЪЕКТЫ ГАЗО- И ТЕПЛОСНАБЖЕНИЯ:**

- Газораспределительная станция (ГРС)

**Условные обозначения**

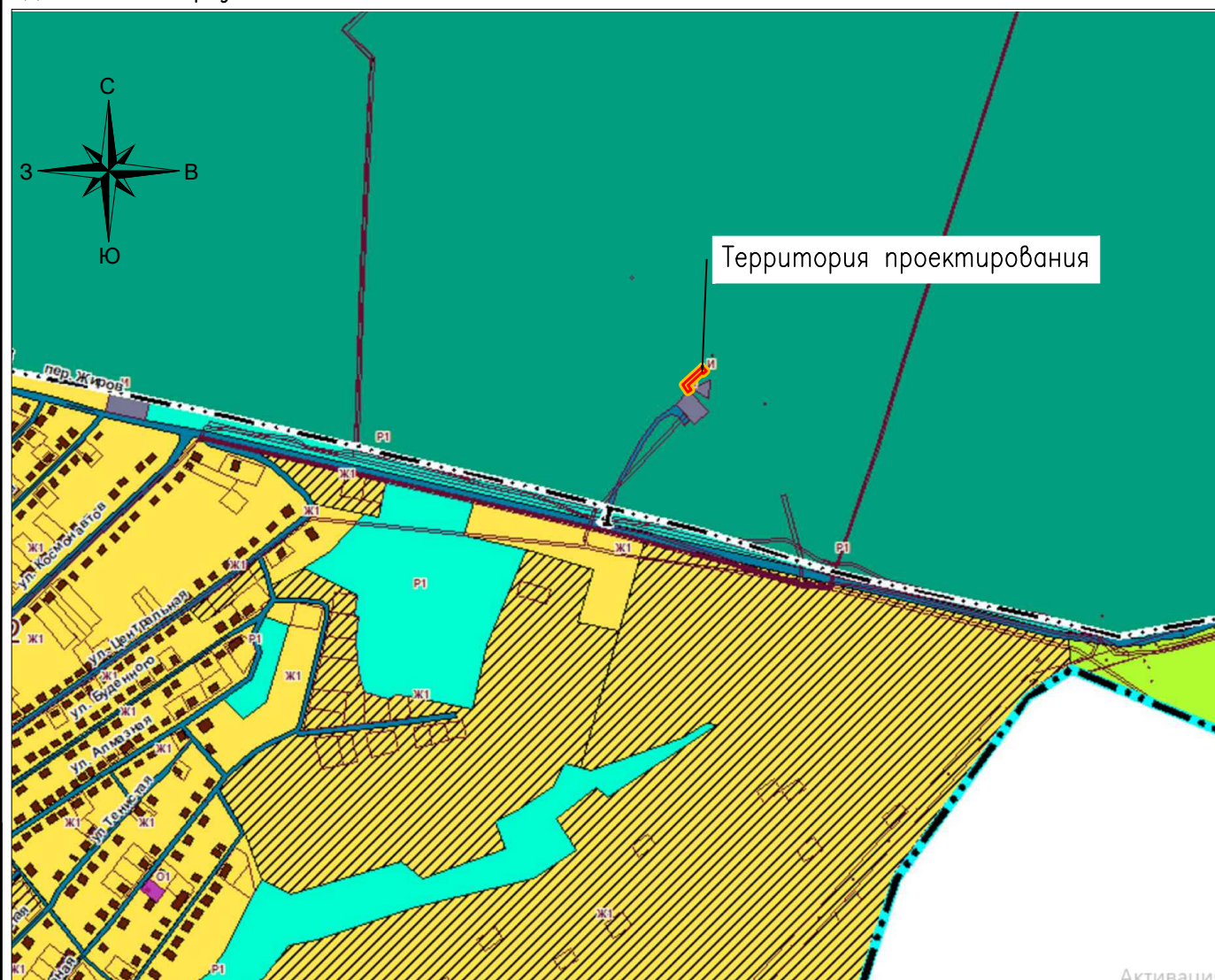
- граница территории, в отношении которой осуществляется подготовка схемы расположения планировочной структуры
- граница зоны планируемого размещения линейного объекта
- граница зоны планируемого размещения газораспределительной станции

**Примечание:**

- Границы зон планируемого размещения линейных объектов, подлежащих реконструкции в связи с изменением их местоположения, отсутствуют;
- Схема подготовлена на основании Правил землепользования и застройки Муниципального образования "Сельское поселение "Деревня Думиничи" Муниципального района "Думиничский район" Калужской области – Карты градостроительного зонирования и зон с особыми условиями использования территорий

Согласовано  
Взам. инв.Н  
Подп. дата  
Инв.Н подл.

						00562.ППТЗ – Г.1			
						Оснащение ИТСО ГРС Брянского ЛПУМГ (1 очередь)			
Изм.	Колич.	Лист	№ док.	Подпись	Дата	Материалы по обоснованию проекта планировки территории. Графическая часть.	Стация	Лист	Листов
Разраб.		Енина		<i>[Подпись]</i>	01.25				
Пров.		Сорокин		<i>[Подпись]</i>	01.25	Схема расположения элементов планировочной структуры Масштаб 1:10000			
						<b>СВЯЗЬГАЗПРОЕКТ</b>			



**ТЕРРИТОРИИ, ДЛЯ КОТОРЫХ ГРАДОСТРОИТЕЛЬНЫЕ РЕГЛАМЕНТЫ НЕ УСТАНОВЛИВАЮТСЯ:**

- земли лесного фонда
- земли, покрытые поверхностными водами
- сельскохозяйственные угодья в составе земель сельскохозяйственного назначения

**ПРОЧИЕ ОБЪЕКТЫ**

- Существующие      Планируемые
- Водотоки и водоемы
  - Обозначения функциональной зоны
  - Границы земельных участков, поставленных на кадастровый учет

**ОСОБО ОХРАНЯЕМЫЕ ПРИРОДНЫЕ ТЕРРИТОРИИ:**

- Особо охраняемая природная территория государственный природный заказник областного значения "Партизанские топи" ("Ивоток")
- Особо охраняемая природная территория памятник природы областного значения "Кудява"

**Примечание:**

1. Границы зон планируемого размещения линейных объектов, подлежащих реконструкции в связи с изменением их местоположения, отсутствуют;
2. Схема подготовлена на основании материалов внесения изменений в Правила землепользования и застройки территории муниципального образования "Город Дятьково" Дятьковского района Брянской области – Карты градостроительного зонирования

- Условные обозначения
- граница территории, в отношении которой осуществляется подготовка схемы расположения планировочной структуры
  - граница зоны планируемого размещения линейного объекта

**АДМИНИСТРАТИВНЫЕ ГРАНИЦЫ:**

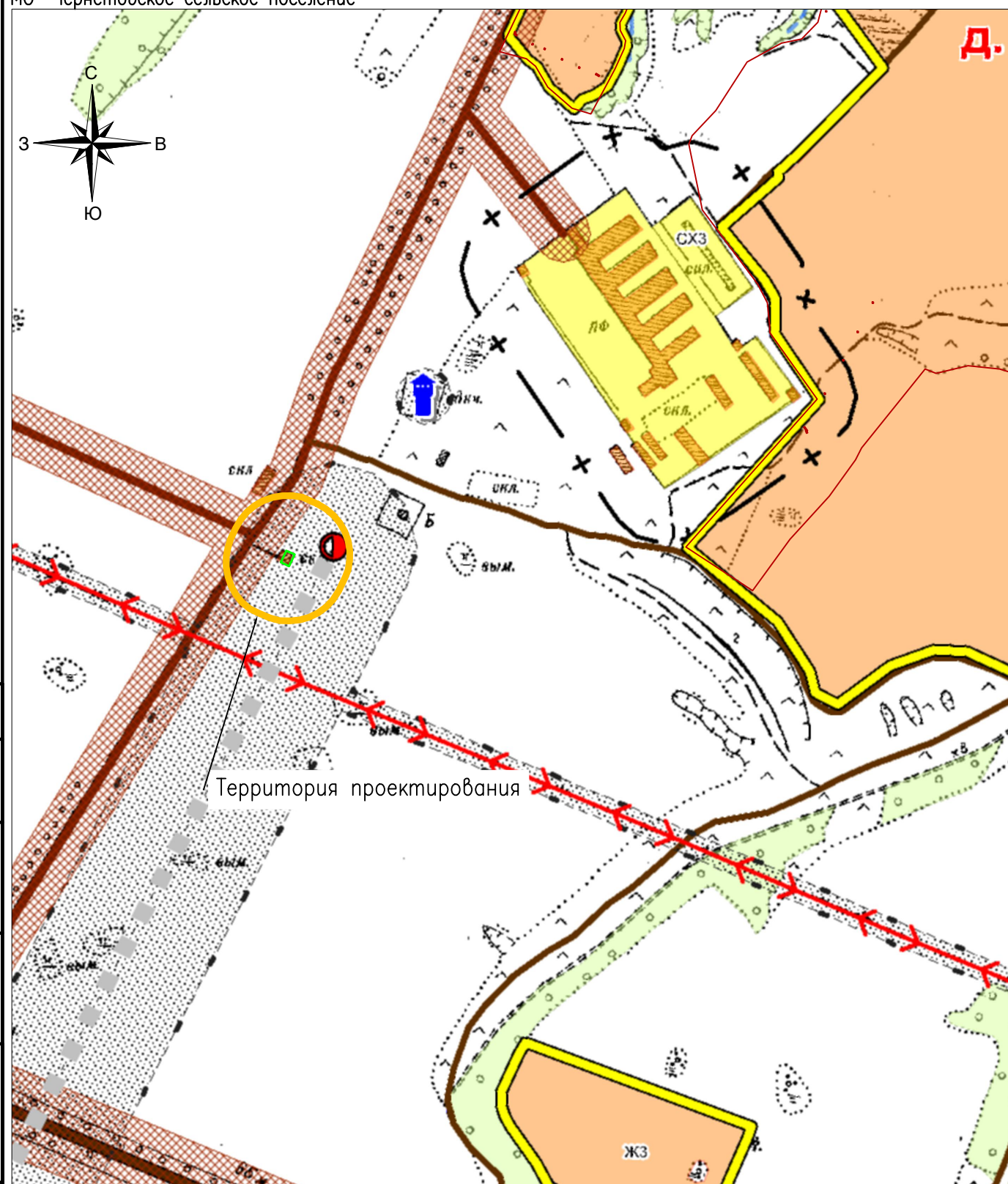
- Граница Дятьковского муниципального района
- Границы сельских поселений
- Граница муниципального образования "Город Дятьково"
- Граница населенных пунктов
- название административного центра поселения
- названия населённых пунктов

**ГРАНИЦЫ ТЕРРИТОРИАЛЬНЫХ ЗОН**

- Существующие      Планируемые
- Жилые зоны:**
- Зона застройки индивидуальными жилыми домами
  - Зона застройки среднеэтажными жилыми домами (от 5 до 8 этажей, включая мансардный)
- Общественно-деловые зоны:**
- Многофункциональная общественно-деловая зона
  - Зона специализированной общественной застройки
- Производственные зоны, зоны инженерной и транспортной инфраструктур:**
- Производственная зона
  - Коммунально-складская зона
  - Зона инженерной инфраструктуры
  - Зона транспортной инфраструктуры
- Зоны сельскохозяйственного использования:**
- Зона садоводческих, огороднических или дачных некоммерческих объединений граждан
- Зоны рекреационного назначения:**
- Зона озелененных территорий общего пользования (лесопарки, парки, сады, скверы, бульвары, городские леса)
  - Зона отдыха
- Зоны специального назначения:**
- Зона кладбищ
  - Зона складирования и захоронения отходов

Согласовано  
Взам. инв.Н  
Подп. подгата  
Инв.Н подл.

						00562.ППТЗ – Г.1			
						Оснащение ИТСО ГРС Брянского ЛПУМГ (1 очередь)			
Изм.	Колуч.	Лист	№ док.	Подпись	Дата				
Разраб.	Енина				01.25	Материалы по обоснованию проекта планировки территории. Графическая часть.	Стация	Лист	Листов
Пров.	Сорокин				01.25				
						Схема расположения элементов планировочной структуры Масштаб 1:10000			



- граница территории, в отношении которой осуществляется подготовка схемы расположения планировочной структуры
- граница зоны планируемого размещения газораспределительной станции

**УСЛОВНЫЕ ОБОЗНАЧЕНИЯ**

**Территориальные зоны**

- СП5 - Зона озелененных территорий специального назначения
- СХ1 - Зона ведения садоводства

**ГИДРОГРАФИЯ**

- Ручьи пересыхающие
- Акватория рек, озер
- Реки
- Ручьи, каналы
- Болота

**ГРАНИЦЫ**

- Граница сельского поселения
- Граница соседних сельских поселений
- Граница населенного пункта

**ТРАНСПОРТНАЯ ИНФРАСТРУКТУРА**

- Железнодорожные пути
- Автомобильные дороги федерального значения
- Автомобильные дороги регионального или межмуниципального значения
- Автомобильные дороги местного значения с твердым покрытием
- Проектируемая автомобильная дорога
- АЗС, АГЗС

**ИНЖЕНЕРНАЯ ИНФРАСТРУКТУРА**

- ЛЭП 110 кВТ
- ЛЭП 35 кВТ
- Водонапорная башня
- Магистральный газопровод
- ГРП

**Территориальные зоны**

- СХ3 - Зона объектов агропромышленного комплекса IV и V классов опасности
- СП1 - Зона кладбищ и крематориев
- Т2 - Зона объектов железнодорожного транспорта
- Т1 - Зона объектов автомобильного транспорта
- ОД1 - Зона административного, делового, общественного и коммерческого назначения
- ЖЗ - Зона застройки индивидуальными и блокированными жилыми домами


**Зоны с особыми условиями использования территории**

- Водоохранная зона
- Придорожная полоса
- Охранная зона
- + Санитарно-защитная зона

**Примечание:**

1. Границы зон планируемого размещения линейных объектов, подлежащих реконструкции в связи с изменением их местоположения, отсутствуют;
2. Схема подготовлена на основании Правил землепользования и застройки территории Чернетовского сельского поселения Брянского района Брянской области в новой редакции – Карты градостроительного зонирования

Согласовано	
Взам. инв. N	
Подп. дата	
Инв. N подл.	

						00562.ППТЗ – Г.1			
						Оснащение ИТСО ГРС Брянского ЛПУМГ (1 очередь)			
Изм.	Колуч.	Лист	№ док.	Подпись	Дата	Материалы по обоснованию проекта планировки территории. Графическая часть.	Стация	Лист	Листов
Разраб.	Енина			<i>[Подпись]</i>	01.25				
Пров.	Сорокин			<i>[Подпись]</i>	01.25	Схема расположения элементов планировочной структуры Масштаб 1:10000			
									

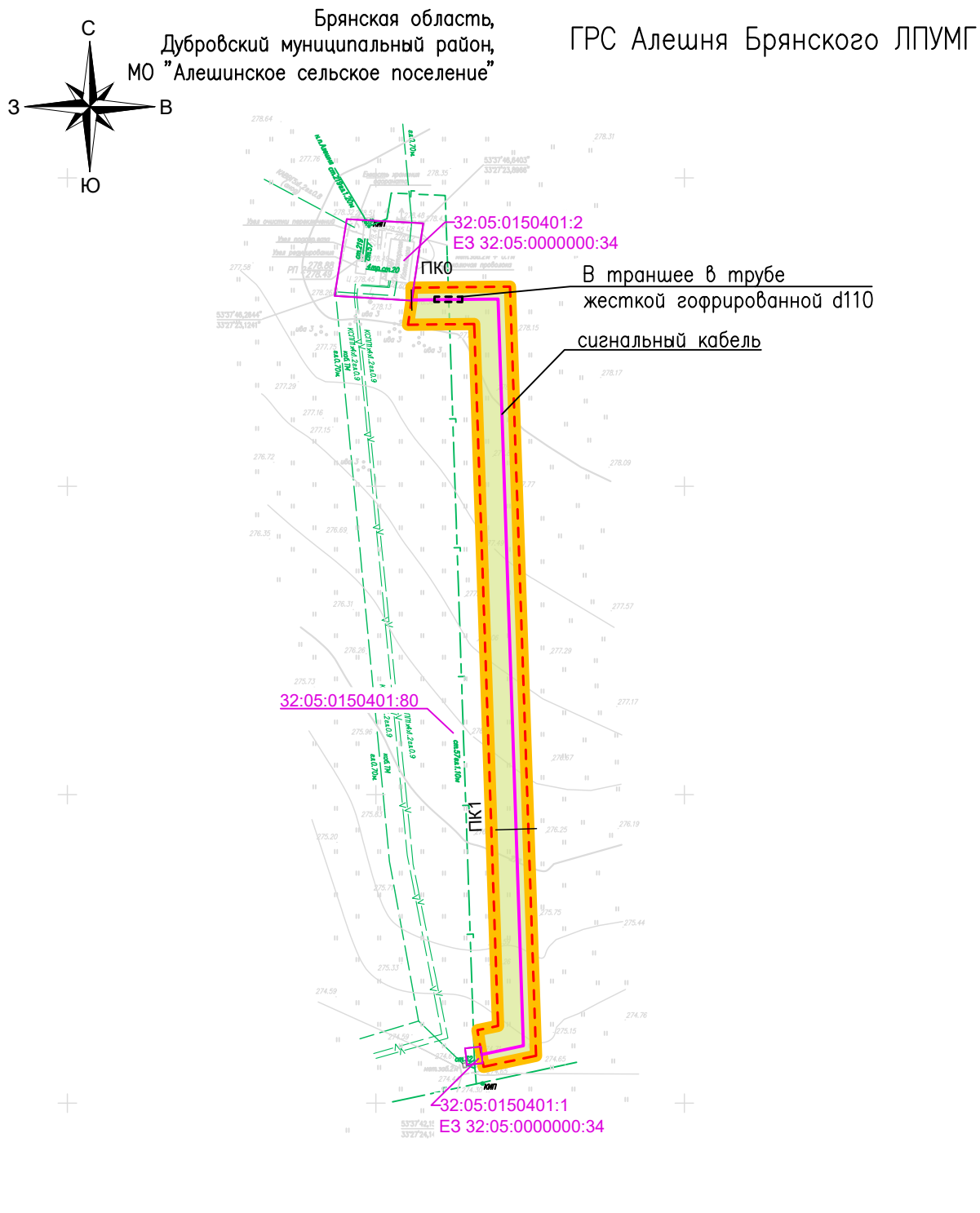
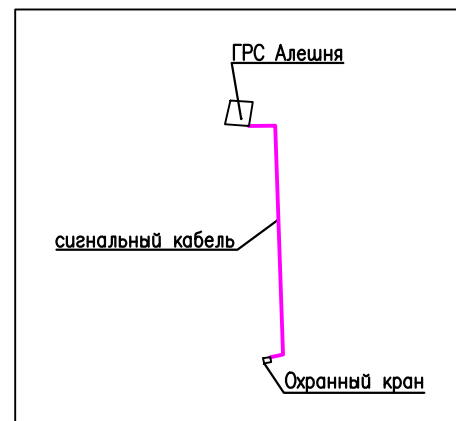


Схема расположения проектируемого объекта



Условные обозначения:

- граница территории, в отношении которой осуществляется подготовка проекта планировки территории
- границы зон планируемого размещения линейного объекта
- 32:05:0150401:80** кадастровый номер земельного участка по сведениям ЕГРН
- граница части земельного участка по сведениям ЕГРН
- контуры существующих объектов капитального строительства
- Земли промышленности
- Земли сельскохозяйственного назначения
- конструктивные и планировочные решения, планируемые в отношении линейного объекта и (или) объектов капитального строительства, проектируемых в составе линейного объекта, в объеме, достаточном для определения зоны планируемого размещения линейного объекта
- ось планируемого линейного объекта
- ПК1 номер пикета трассы планируемого линейного объекта

Примечание:

1. Изъятие земельных участков для государственных и муниципальных нужд не предусмотрено;
2. Границы зон планируемого размещения линейных объектов, подлежащих реконструкции в связи с изменением их местоположения, отсутствуют;
3. Существующие сохраняемые объекты капитального строительства, подлежащие сносу или демонтажу и не подлежащие реконструкции в рамках данного проекта планировки, отсутствуют;
4. Границы зон планируемого размещения объектов капитального строительства, установленные ранее утвержденной документацией по планировке территории отсутствуют;
5. Подготовка проекта планировки осуществляется на земельном участке промышленности, энергетики, транспорта, связи и др. с кадастровым номером ЕЗ 32:05:0000000:34 и земельном участке сельскохозяйственного назначения с кадастровым номером 32:05:0150401:80.

Согласовано

Взам. инв.Н

Подп. инв.Н

Инв.Н подл.

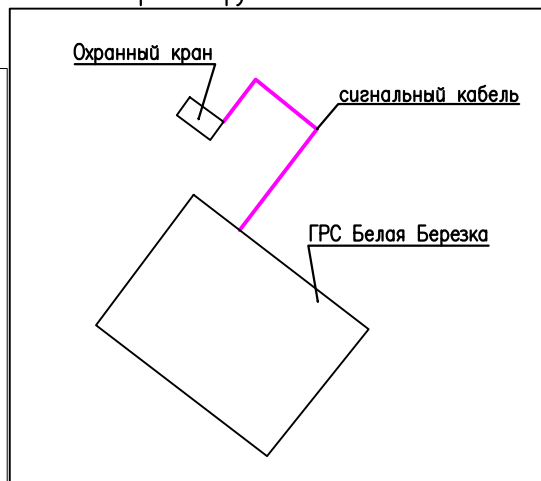
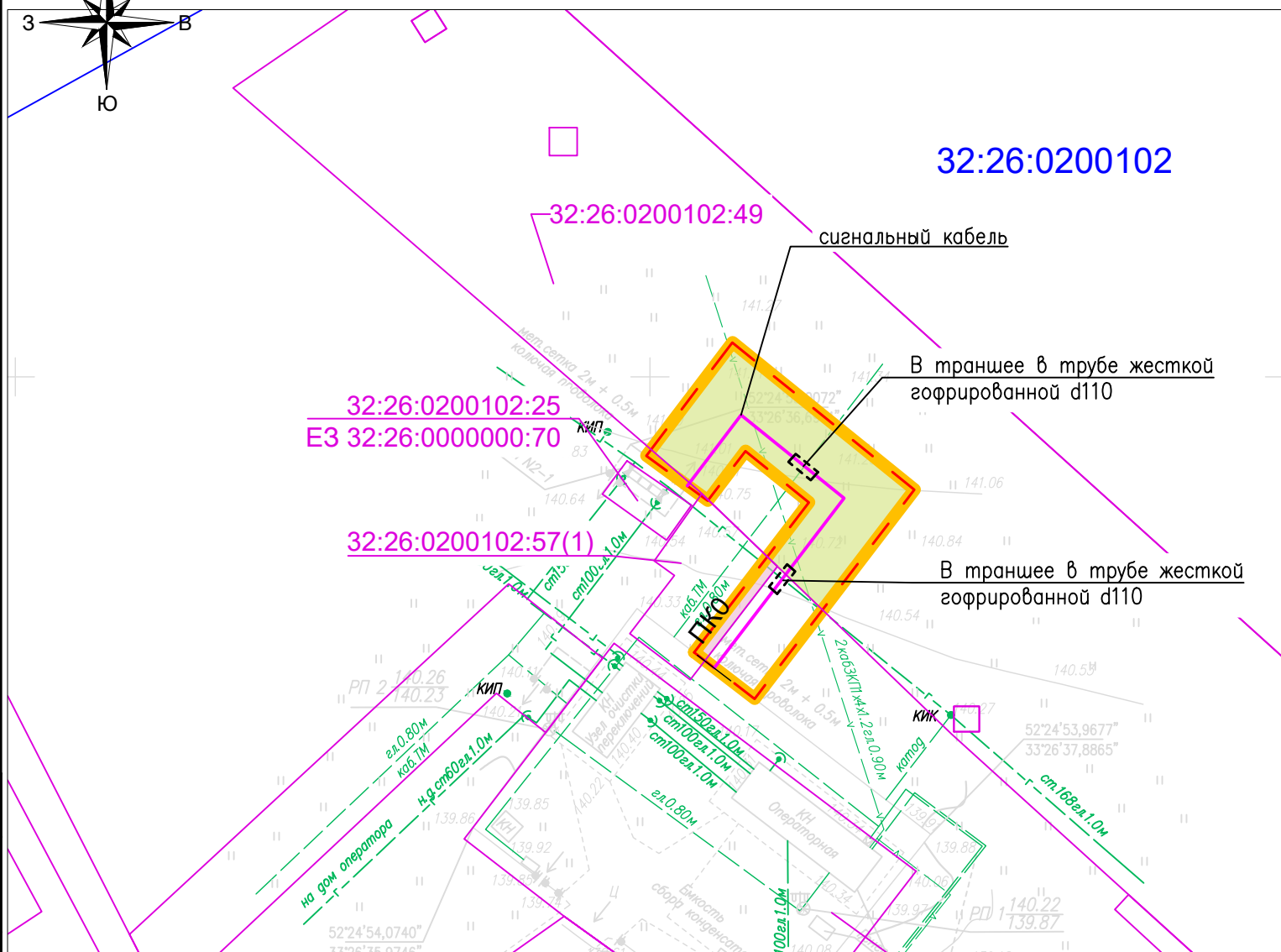
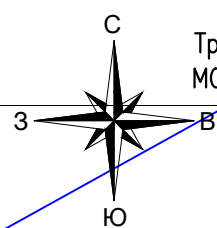
Кадастровый номер	Категория земель	Разрешенное использование	Сведения о правах	Площадь, кв.м.
32:05:0150401:80	Земли сельскохозяйственного назначения	для сельскохозяйственного производства	Собственность: Общество с ограниченной ответственностью "Брянская мясная компания", ИНН: 3252005997, дата государственной регистрации 32:05:0150401:80-32/001/2017-1 07.04.2017, Ипотека: Государственная корпорация "Банк развития внешнеэкономической деятельности (Внешэкономбанк)", ИНН: 7750004150. Срок действия с 21.09.2020 по 12.09.2027	500 000
32:05:0150401:1 32:05:0150401:2 ЕЗП32:05:0000000:34	Земли промышленности, энергетики, транспорта, связи, радиовещания, телевидения, информатики, земли для обеспечения космической деятельности, земли обороны, безопасности и земли иного специального назначения	для размещения и эксплуатации объектов газопровода-отвода к ГРС "Алешня", обслуживаемого Брянским УМГ	Собственность: Российская Федерация, дата государственной регистрации 32-32-15/002/2007-281 27.03.2007, Аренда: Общество с ограниченной ответственностью "Газпром трансгаз Москва", ИНН: 5003028028, Договор аренды находящегося в Федеральной собственности земельного участка, № 75, выдан 10.10.2014, дата государственной регистрации: 20.08.2015, номер государственной регистрации: 32-32/004-32/017/004/2015-374/1. Срок действия с 27.03.2007 по 26.03.2056	164

00562. ППТЗ – Г.2					
Оснащение ИТСО ГРС Брянского ЛПУМГ (1 очередь)					
Изм.	Колич.	Лист	№ док.	Подпись	Дата
Разраб.		Енина			01.25
Пров.		Сорокин			01.25
				Материалы по обоснованию проекта планировки территории. Графическая часть	Стадия
				Схема использования территории в период подготовки проекта планировки территории. Схема конструктивных и планировочных решений М 1:1000	Лист

Брянская область,  
Трубчевский муниципальный район,  
МО "Селецкое сельское поселение"

ГРС Белая Березка Брянского ЛПУМГ

Схема расположения  
проектируемого объекта



Условные обозначения:

- граница территории, в отношении которой осуществляется подготовка проекта планировки территории
- границы зон планируемого размещения линейного объекта
- 32:26:0200102:48** кадастровый номер земельного участка по сведениям ЕГРН
- граница части земельного участка по сведениям ЕГРН
- граница кадастрового квартала
- 32:26:0200102** обозначение кадастрового квартала
- контуры существующих объектов капитального строительства
- Земли сельскохозяйственного назначения
- Земли промышленности
- земли неразграниченной госсобственности в кадастровом квартале 32:26:0200102
- конструктивные и планировочные решения, планируемые в отношении линейного объекта и (или) объектов капитального строительства, проектируемых в составе линейного объекта, в объеме, достаточном для определения зоны планируемого размещения линейного объекта
- ось планируемого линейного объекта
- номер пикета трассы планируемого линейного объекта

Кадастровый номер	Категория земель	Разрешенное использование	Сведения о правах	Площадь, кв.м.
32:26:0200102:49	Земли сельскохозяйственного назначения	Для сельскохозяйственного производства	Собственность: Физическое лицо, дата государственной регистрации 32:26:0200102:49-32/087/2021-8 24.05.2021	185 158
32:26:0200102:57	Земли промышленности, энергетики, транспорта, связи, радиовещания, телевидения, информатики, земли для обеспечения космической деятельности, земли обороны, безопасности и земли иного специального назначения	газораспределительные и газонаполнительные станции	Аренда: Публичное акционерное общество "Газпром", ИНН: 7736050003, Договор аренды земельных участков, № 6, выдан 27.05.2020, Администрация Трубчевского муниципального района. Срок действия с 27.05.2020 по 26.05.2025	1 027

Примечание:

- Изыятие земельных участков для государственных и муниципальных нужд не предусмотрено;
- Границы зон планируемого размещения линейных объектов, подлежащих реконструкции в связи с изменением их местоположения, отсутствуют;
- Существующие сохраняемые объекты капитального строительства, подлежащие сносу или демонтажу и не подлежащих реконструкции в рамках данного проекта планировки, отсутствуют;
- Границы зон планируемого размещения объектов капитального строительства, установленные ранее утвержденной документацией по планировке территории отсутствуют;
- Подготовка проекта планировки осуществляется на земельном участке промышленности, энергетики, транспорта, связи и др. с кадастровым номером 32:26:0200102:57, земельном участке сельскохозяйственного назначения с кадастровым номером 32:26:0200102:49, а также землях неразграниченной госсобственности кадастрового квартала 32:26:0200102.

00562.ППТ3 – Г.2

Оснащение ИТСО ГРС Брянского ЛПУМГ (1 очередь)

Изм.	Колуч.	Лист	№ док.	Подпись	Дата	Материалы по обоснованию проекта планировки территории. Графическая часть	Стадия	Лист	Листов
Разраб.		Енина			01.25	Схема использования территории в период подготовки проекта планировки территории. Схема конструктивных и планировочных решений М 1:500			
Пров.		Сорокин			01.25				



Согласовано

Взам. инв.Н

Подп. инв.Н

Инв.Н подл.

Брянская область,  
Трубчевский муниципальный район,  
МО "Семячковское сельское поселение"

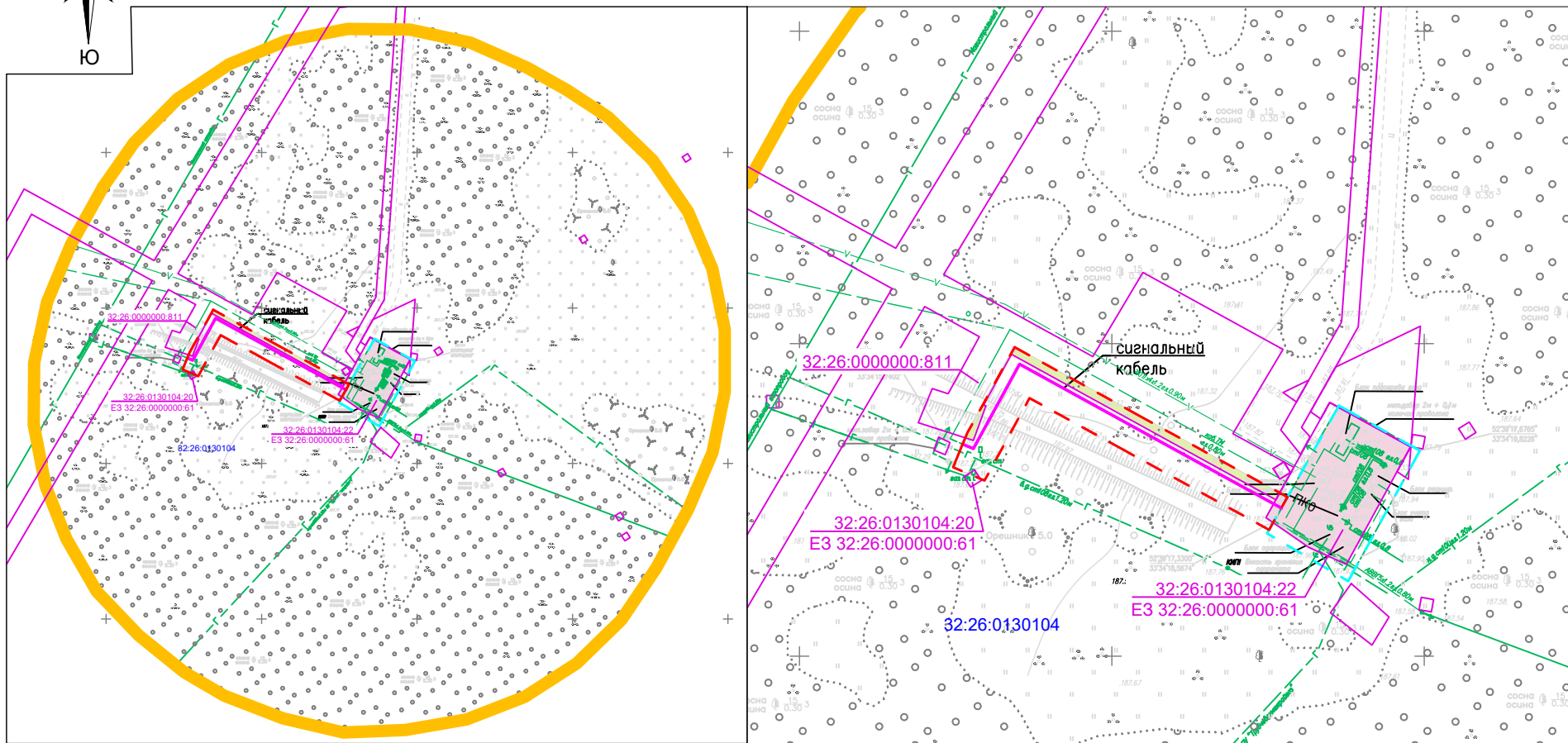
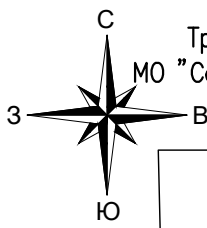
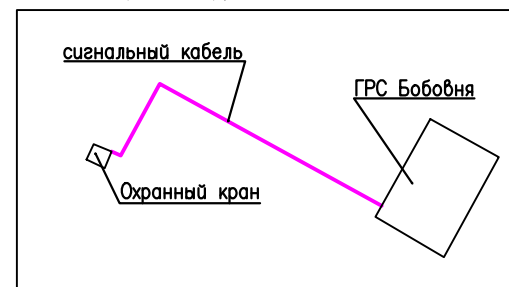


Схема расположения проектируемого объекта



Условные обозначения:

- граница территории, в отношении которой осуществляется подготовка проекта планировки территории
- границы зон планируемого размещения линейного объекта
- границы зон планируемого размещения линейного объекта
- 32:26:0130104:23 кадастровый номер земельного участка по сведениям ЕГРН
- граница части земельного участка по сведениям ЕГРН
- 32:26:0130104 обозначение кадастрового квартала
- контуры существующих объектов капитального строительства
- Земли населенных пунктов
- Земли сельскохозяйственного назначения
- земли неразграниченной госсобственности в кадастровом квартале 32:26:0130104
- конструктивные и планировочные решения, планируемые в отношении линейного объекта и (или) объектов капитального строительства, проектируемых в составе линейного объекта, в объеме, достаточном для определения зоны планируемого размещения линейного объекта
- ось планируемого линейного объекта
- ПК1 номер пикета трассы планируемого линейного объекта

Кадастровый номер	Категория земель	Разрешенное использование	Сведения о правах	Площадь, кв. м.
32:26:0130104:20 32:26:0130104:22 ЕЗП 32:26:0000000:61	Земли промышленности, энергетики, транспорта, связи, радиовещания, телевидения, информатики, земли для обеспечения космической деятельности, земли обороны, безопасности и земли иного специального назначения	для размещения и эксплуатации объектов газопровода-отвода и ГРС "Бобовня" ОАО "Газпром" на участке от 0 км до 0,18 км, подключенного к 365 км МГ ДКБМ и к 332 км МГ	Собственность: Российская Федерация, дата государственной регистрации 32-32-13/004/2008-194 25.06.2008, Аренда: Публичное акционерное общество "Газпром", ИНН: 7736050003, Договор аренды находящегося в федеральной собственности земельного участка, № 150, выдан 27.07.2012, дата государственной регистрации: 17.03.2014, номер государственной регистрации: 32-32-13/001/2014-460. Срок действия с 17.03.2014 по 31.07.2061	578
32:26:0000000:811	Земли сельскохозяйственного назначения	Сельскохозяйственное использование	Сервитут (право): Публичное акционерное общество "Газпром", ИНН: 7736050003, дата государственной регистрации 32:26:0000000:811-32/087/2021-1 16.08.2021, Частный сервитут: Публичное акционерное общество "Газпром", ИНН: 7736050003, Соглашение об установлении сервитута, № 9, выдан 23.03.2021, Администрация Трубчевского муниципального района. Срок действия с 23.03.2021 по 22.02.2024	9 778

Примечание:

- Изыятие земельных участков для государственных и муниципальных нужд не предусмотрено;
- Границы зон планируемого размещения линейных объектов, подлежащих реконструкции в связи с изменением их местоположения, отсутствуют;
- Существующие сохраняемые объекты капитального строительства, подлежащие сносу или демонтажу и не подлежащие реконструкции в рамках данного проекта планировки, отсутствуют;
- Границы зон планируемого размещения объектов капитального строительства, установленные ранее утвержденной документацией по планировке территории отсутствуют;
- Подготовка проекта планировки осуществляется на земельном участке промышленности, энергетики, транспорта, связи и др. с кадастровым номером ЕЗ 32:26:0000000:61, земельном участке сельскохозяйственного назначения с кадастровым номером 32:26:0000000:811 и землях неразграниченной госсобственности кадастрового квартала 32:26:0130104.

00562.ППТЗ – Г.2					
Оснащение ИТСО ГРС Брянского ЛПУМГ (1 очередь)					
Изм.	Кол.уч.	Лист	№ док.	Подпись	Дата
Разраб.		Енина			01.25
Пров.		Сорокин			01.25
				Материалы по обоснованию проекта планировки территории. Графическая часть	Стадия
				Схема использования территории в период подготовки проекта планировки территории. Схема конструктивных и планировочных решений М 1:500	Лист
					Листов

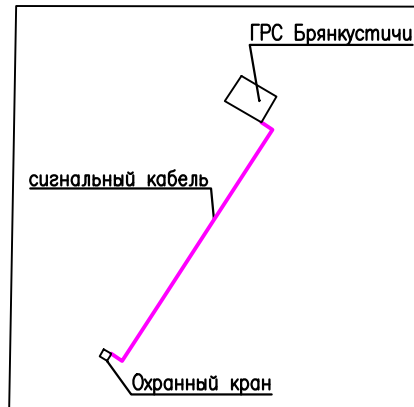
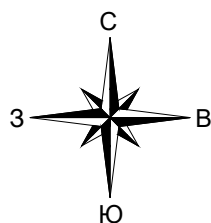


Согласовано

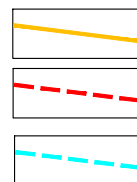
Взам. инб.Н

Подп. и дата

Инб.Н подл.



Условные обозначения:



- граница территории, в отношении которой осуществляется подготовка проекта планировки территории
- - - границы зон планируемого размещения линейного объекта
- - - границы зон планируемого размещения линейного объекта

32:27:0240301:378 кадастровый номер земельного участка по сведениям ЕГРН



- граница части земельного участка по сведениям ЕГРН

32:27:0240301 обозначение кадастрового квартала



- контуры существующих объектов капитального строительства



- Земли промышленности



- Земли сельскохозяйственного назначения



- земли неразграниченной госсобственности в кадастровом квартале 32:27:0240301

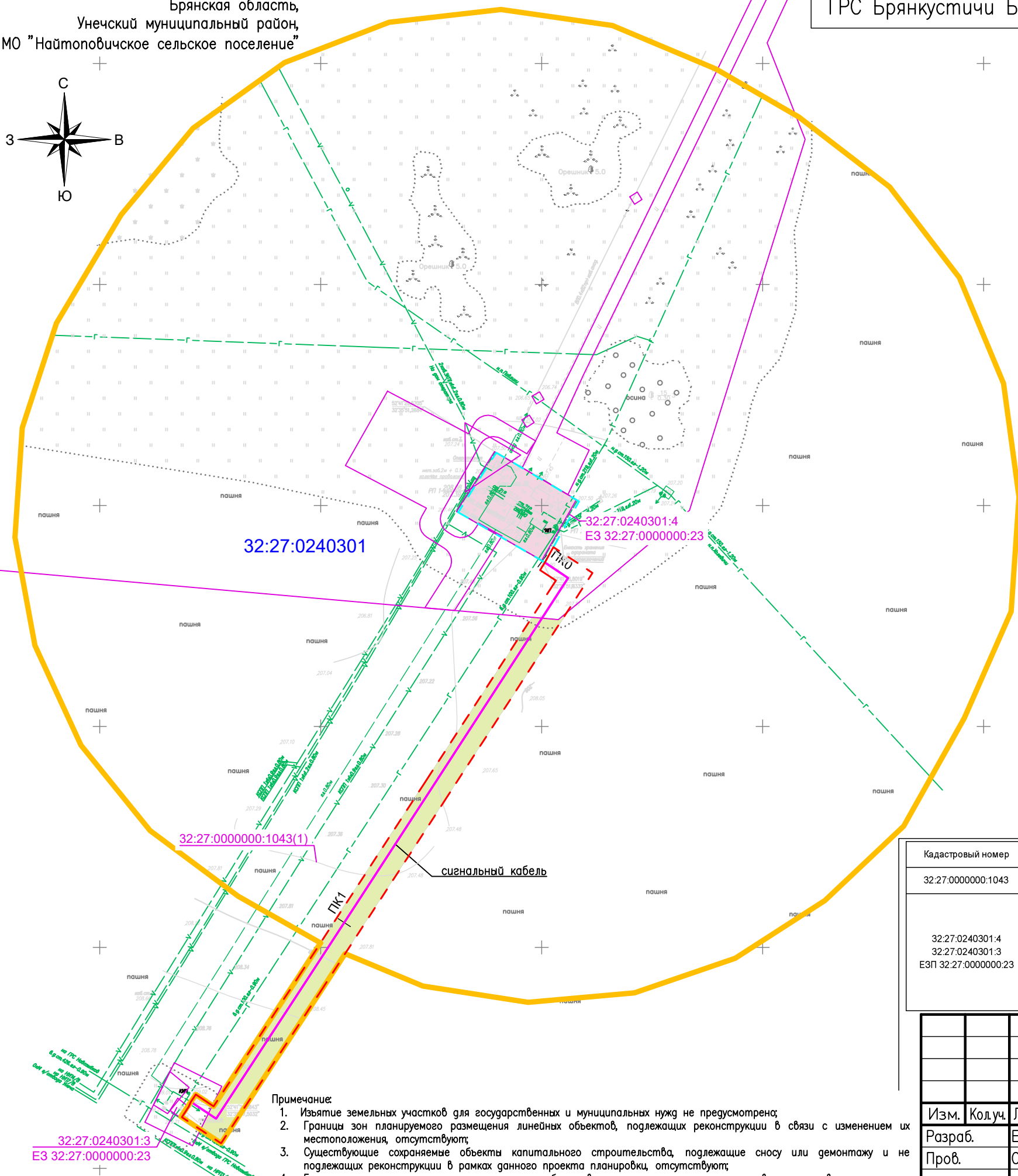
конструктивные и планировочные решения, планируемые в отношении линейного объекта и (или) объектов капитального строительства, проектируемых в составе линейного объекта, в объеме, достаточном для определения зоны планируемого размещения линейного объекта



- ось планируемого линейного объекта



- номер пикета трассы планируемого линейного объекта



32:27:0240301

32:27:0240301:4  
ЕЗ 32:27:0000000:23

32:27:0000000:1043(1)

сигнальный кабель

ПК1

32:27:0240301:3  
ЕЗ 32:27:0000000:23

Примечание:

1. Изъятие земельных участков для государственных и муниципальных нужд не предусмотрено;
2. Границы зон планируемого размещения линейных объектов, подлежащих реконструкции в связи с изменением их местоположения, отсутствуют;
3. Существующие сохраняемые объекты капитального строительства, подлежащие сносу или демонтажу и не подлежащие реконструкции в рамках данного проекта планировки, отсутствуют;
4. Границы зон планируемого размещения объектов капитального строительства, установленные ранее утвержденной документацией по планировке территории отсутствуют;
5. Подготовка проекта планировки осуществляется на земельном участке промышленности, энергетики, транспорта, связи и др. с кадастровым номером ЕЗ 32:27:0000000:23, земельном участке сельскохозяйственного назначения с кадастровым номером 32:27:0000000:1043 и землях неразграниченной госсобственности кадастрового квартала 32:27:0240301.

Кадастровый номер	Категория земель	Разрешенное использование	Сведения о правах	Площадь, кв.м.
32:27:0000000:1043	Земли сельскохозяйственного назначения	сельскохозяйственное использование	Собственность: Физическое лицо, дата государственной регистрации 32:27:0000000:1043-32:088/2023-7 29.08.2023	599 803
32:27:0240301:4 32:27:0240301:3 ЕЗП 32:27:0000000:23	Земли промышленности, энергетики, транспорта, связи, радиовещания, телевидения, информатики, земли для обеспечения космической деятельности, земли обороны, безопасности и земли иного специального назначения	земли для размещения и эксплуатации объектов газопровода-отвода и ГРС "Брянкустичи" на участке от 0 км. до 0,16 км., подключенного к 325 МГ ДКБМ и к 372,5 км. МГ ТШК	Собственность: Российская Федерация, дата государственной регистрации 32-32-09/006/2007-202 29.11.2007, Аренда: Публичное акционерное общество "Газпром", ИНН: 7736050003, Договор аренды находящегося в федеральной собственности земельного участка, № 85, выдан 09.12.2013, дата государственной регистрации: 12.08.2014, номер государственной регистрации: 32-32-09/007/2014-466 Акт приема-передачи земельного участка, выдан 09.12.2013. Срок действия с 12.08.2014 по 31.12.2062	1 516

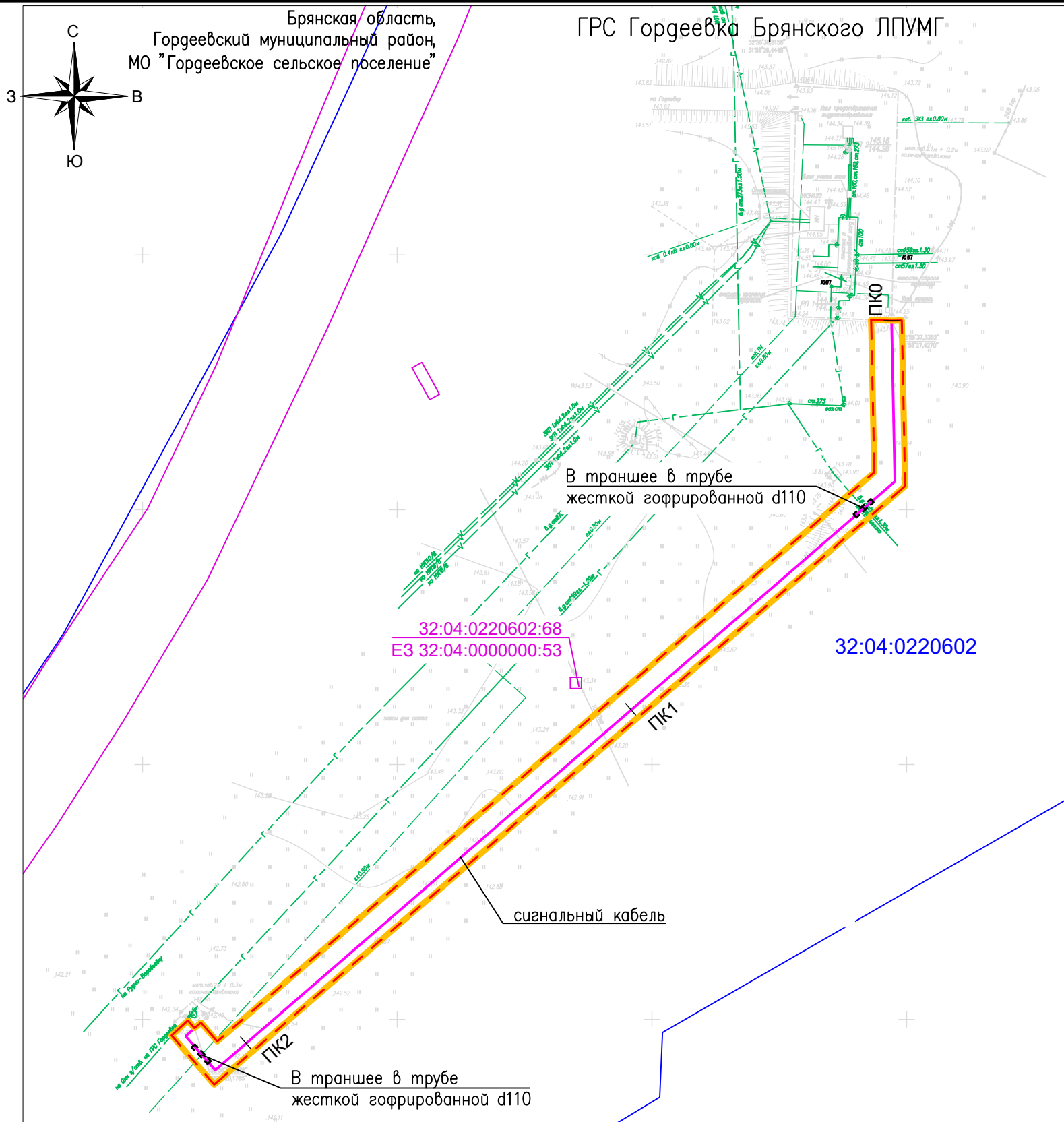
00562.ППТЗ – Г.2

Оснащение ИТСО ГРС Брянского ЛПУМГ (1 очередь)

Изм.	Кол.ч.	Лист	№ док.	Подпись	Дата	Материалы по обоснованию проекта планировки территории. Графическая часть	Стадия	Лист	Листов
Разраб.		Енина		<i>[Signature]</i>	01.25	Схема использования территории в период подготовки проекта планировки территории. Схема конструктивных и планировочных решений М 1:1000			
Пров.		Сорокин		<i>[Signature]</i>	01.25				



Согласовано  
 Взам. инв.Н  
 Подп. дата  
 Инв.Н подл.



Условные обозначения:

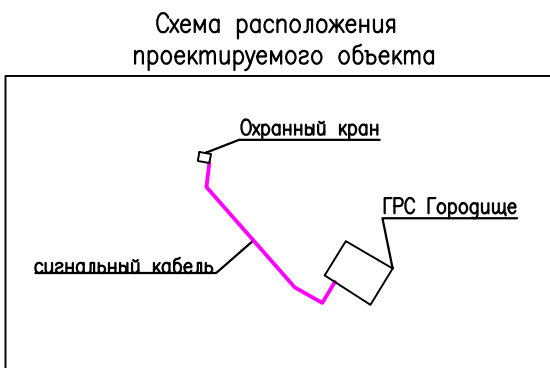
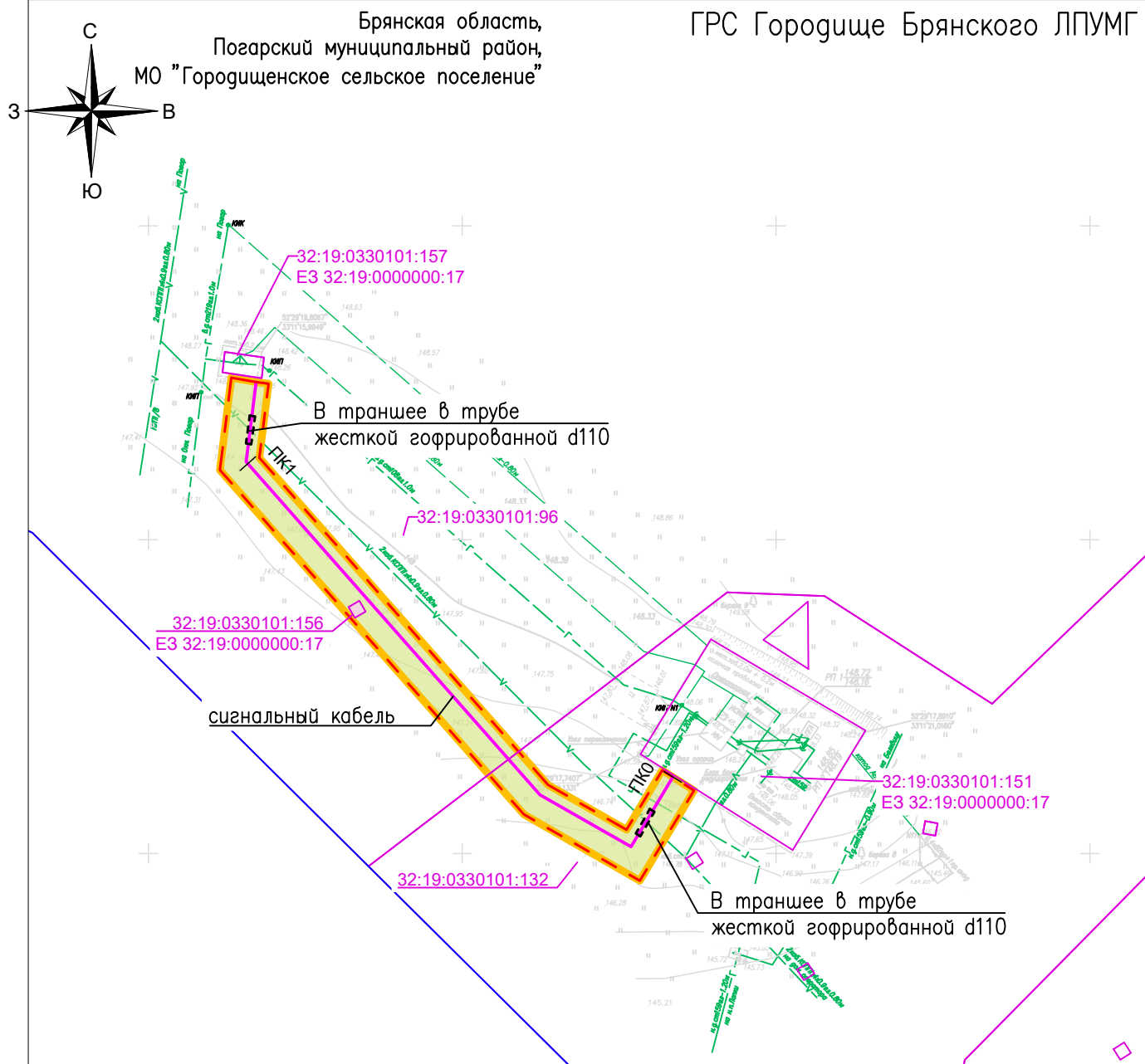
- граница территории, в отношении которой осуществляется подготовка проекта планировки территории
- границы зон планируемого размещения линейного объекта
- 32:04:0220602:68** кадастровый номер земельного участка по сведениям ЕГРН
- граница части земельного участка по сведениям ЕГРН
- граница кадастрового квартала
- 32:04:0220602** обозначение кадастрового квартала
- контуры существующих объектов капитального строительства
- земли неразграниченной госсобственности в кадастровом квартале 32:04:0220602
- конструктивные и планировочные решения, планируемые в отношении линейного объекта и (или) объектов капитального строительства, проектируемых в составе линейного объекта, в объеме, достаточном для определения зоны планируемого размещения линейного объекта
- ось планируемого линейного объекта
- номер пикета трассы планируемого линейного объекта

Согласовано	
Взам. инв.Н	
Подп. дата	
Инв.Н подл.	

Примечание:

1. Изъятие земельных участков для государственных и муниципальных нужд не предусмотрено;
2. Границы зон планируемого размещения линейных объектов, подлежащих реконструкции в связи с изменением их местоположения, отсутствуют;
3. Существующие сохраняемые объекты капитального строительства, подлежащие сносу или демонтажу и не подлежащие реконструкции в рамках данного проекта планировки, отсутствуют;
4. Границы зон планируемого размещения объектов капитального строительства, установленные ранее утвержденной документацией по планировке территории отсутствуют;
5. Подготовка проекта планировки осуществляется на землях неразграниченной госсобственности кадастрового квартала 32:04:0220602.

						00562.ППТ3 – Г.2			
						Оснащение ИТСО ГРС Брянского ЛПУМГ (1 очередь)			
Изм.	Колуч.	Лист	№ док.	Подпись	Дата	Материалы по обоснованию проекта планировки территории. Графическая часть	Стадия	Лист	Листов
Разраб.	Енина				01.25				
Пров.	Сорокин				01.25	Схема использования территории в период подготовки проекта планировки территории. Схема конструктивных и планировочных решений М 1:1000			



- Условные обозначения:
- граница территорий, в отношении которой осуществляется подготовка проекта планировки территории
  - границы зон планируемого размещения линейного объекта
  - 32:19:0330101:96 кадастровый номер земельного участка по сведениям ЕГРН
  - граница части земельного участка по сведениям ЕГРН
  - контуры существующих объектов капитального строительства
  - Земли промышленности
  - Земли сельскохозяйственного назначения
  - конструктивные и планировочные решения, планируемые в отношении линейного объекта и (или) объектов капитального строительства, проектируемых в составе линейного объекта, достаточном для определения зоны планируемого размещения линейного объекта
  - ось планируемого линейного объекта
  - номер пикета трассы планируемого линейного объекта

Кадастровый номер	Категория земель	Разрешенное использование	Сведения о правах	Площадь, кв.м.
32:19:0330101:156 ЕЗП 32:19:0000000:17	Земли промышленности, энергетики, транспорта, связи, радиовещания, телевидения, информатики, земли для обеспечения космической деятельности, земли обороны, безопасности и земли иного специального назначения	для размещения и эксплуатации объекта ОАО "Газпром" газопровода-отвода и ГРС "Городище"	Собственность: Российская Федерация, дата государственной регистрации 32-32-07/003/2008-059 10.06.2008, Аренда: Публичное акционерное общество "Газпром", ИНН: 7736050003, Договор аренды находящегося в федеральной собственности земельного участка, № 98, выдан 29.10.2014, дата государственной регистрации: 17.04.2015, номер государственной регистрации: 32-32/012-32/022/004/2015-390/1. Срок действия с 17.04.2015 по 30.09.2063	725
32:19:0330101:132	Земли сельскохозяйственного назначения	Для иных целей	Собственность: Общество с ограниченной ответственностью "Радогощ", ИНН: 3252006366, дата государственной регистрации 32-32-17/019/2014-898 29.09.2014	11 967
32:19:0330101:96	Земли сельскохозяйственного назначения	Для сельскохозяйственного производства	Собственность: Акционерное общество "Погарская картофельная фабрика", ИНН: 3223005449, дата государственной регистрации 32:19:0330101:96-32/012/2019-4 23.09.2019	171 414

Примечание:

- Изъятие земельных участков для государственных и муниципальных нужд не предусмотрено;
- Границы зон планируемого размещения линейных объектов, подлежащих реконструкции в связи с изменением их местоположения, отсутствуют;
- Существующие сохраняемые объекты капитального строительства, подлежащие сносу или демонтажу и не подлежащие реконструкции в рамках данного проекта планировки, отсутствуют;
- Границы зон планируемого размещения объектов капитального строительства, установленные ранее утвержденной документацией по планировке территории отсутствуют;
- Подготовка проекта планировки осуществляется на земельном участке промышленности, энергетики, транспорта, связи и др. с кадастровым номером ЕЗ 32:19:0000000:17 и земельных участках сельскохозяйственного назначения с кадастровыми номерами 32:19:0330101:132 и 32:19:0330101:96.

00562.ППТ3 – Г.2

Оснащение ИТСО ГРС Брянского ЛПУМГ (1 очередь)

Изм.	Колуч.	Лист	№ док.	Подпись	Дата	Материалы по обоснованию проекта планировки территории. Графическая часть	Стадия	Лист	Листов
Разраб.	Енина				01.25				
Пров.	Сорокин				01.25	Схема использования территории в период подготовки проекта планировки территории. Схема конструктивных и планировочных решений М 1:1000			

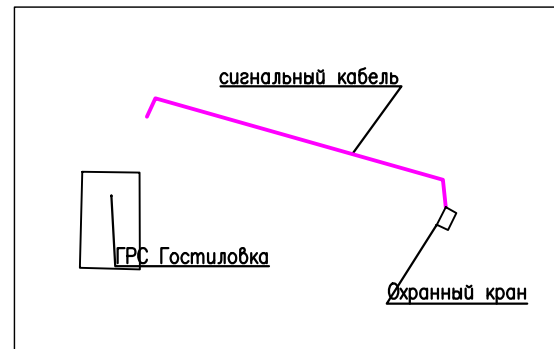
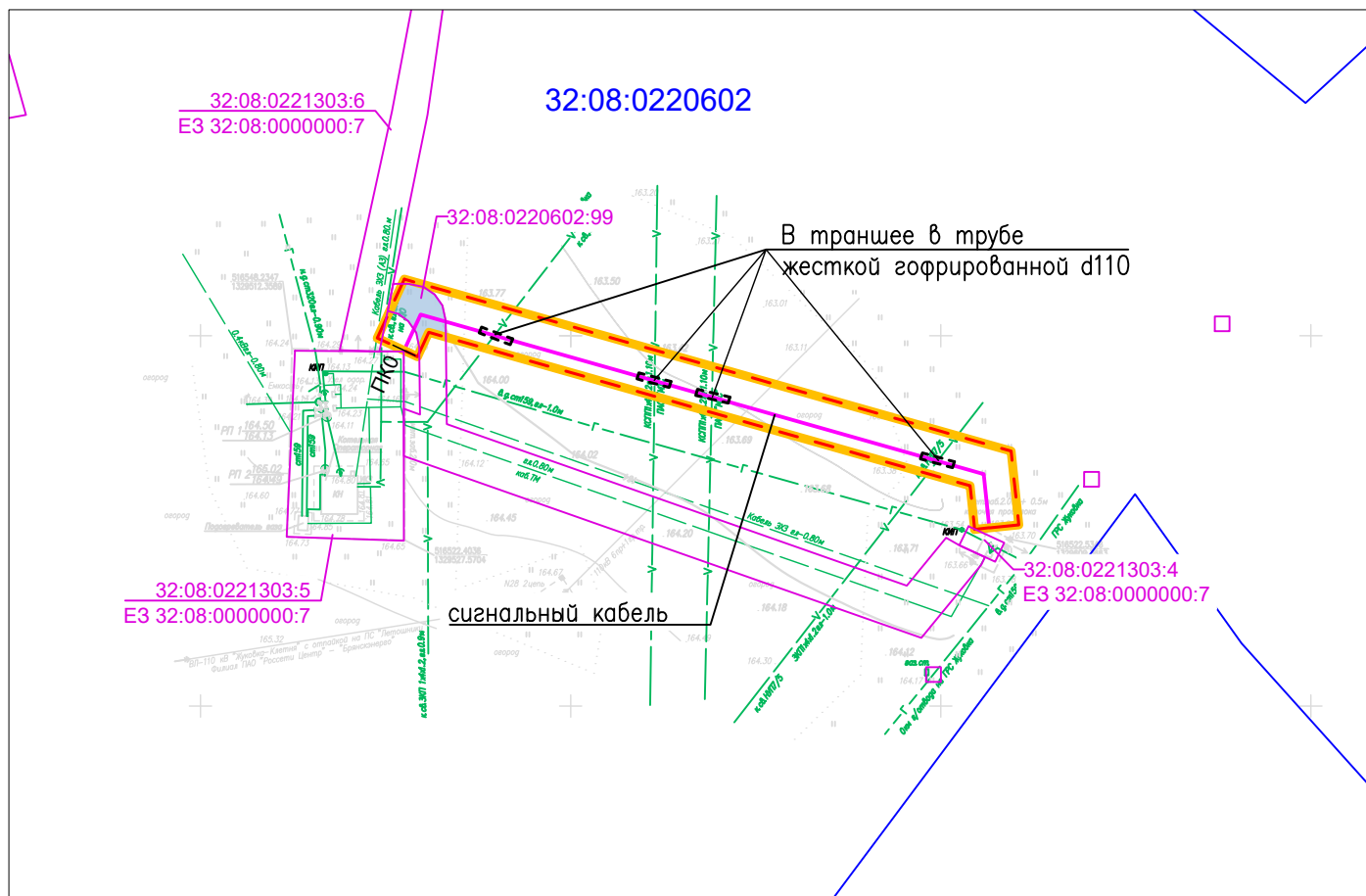
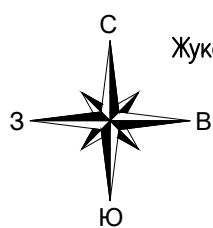
Формат А3

Согласовано

Взам. инв.Н

Подп. и дата

Инв.Н подл.



Условные обозначения:

- граница территории, в отношении которой осуществляется подготовка проекта планировки территории
  - границы зон планируемого размещения линейного объекта
  - 32:02:0030248:2** кадастровый номер земельного участка по сведениям ЕГРН
  - граница части земельного участка по сведениям ЕГРН
  - граница кадастрового квартала
  - 32:02:0030248** обозначение кадастрового квартала
  - контуры существующих объектов капитального строительства
  - Земли населенных пунктов
  - Земли промышленности
  - земли неразграниченной госсобственности в кадастровом квартале 32:02:0030248
- конструктивные и планировочные решения, планируемые в отношении линейного объекта и (или) объектов капитального строительства, проектируемых в составе линейного объекта, в объеме, достаточном для определения зоны планируемого размещения линейного объекта
- ось планируемого линейного объекта
  - ПК1 номер пикета трассы планируемого линейного объекта

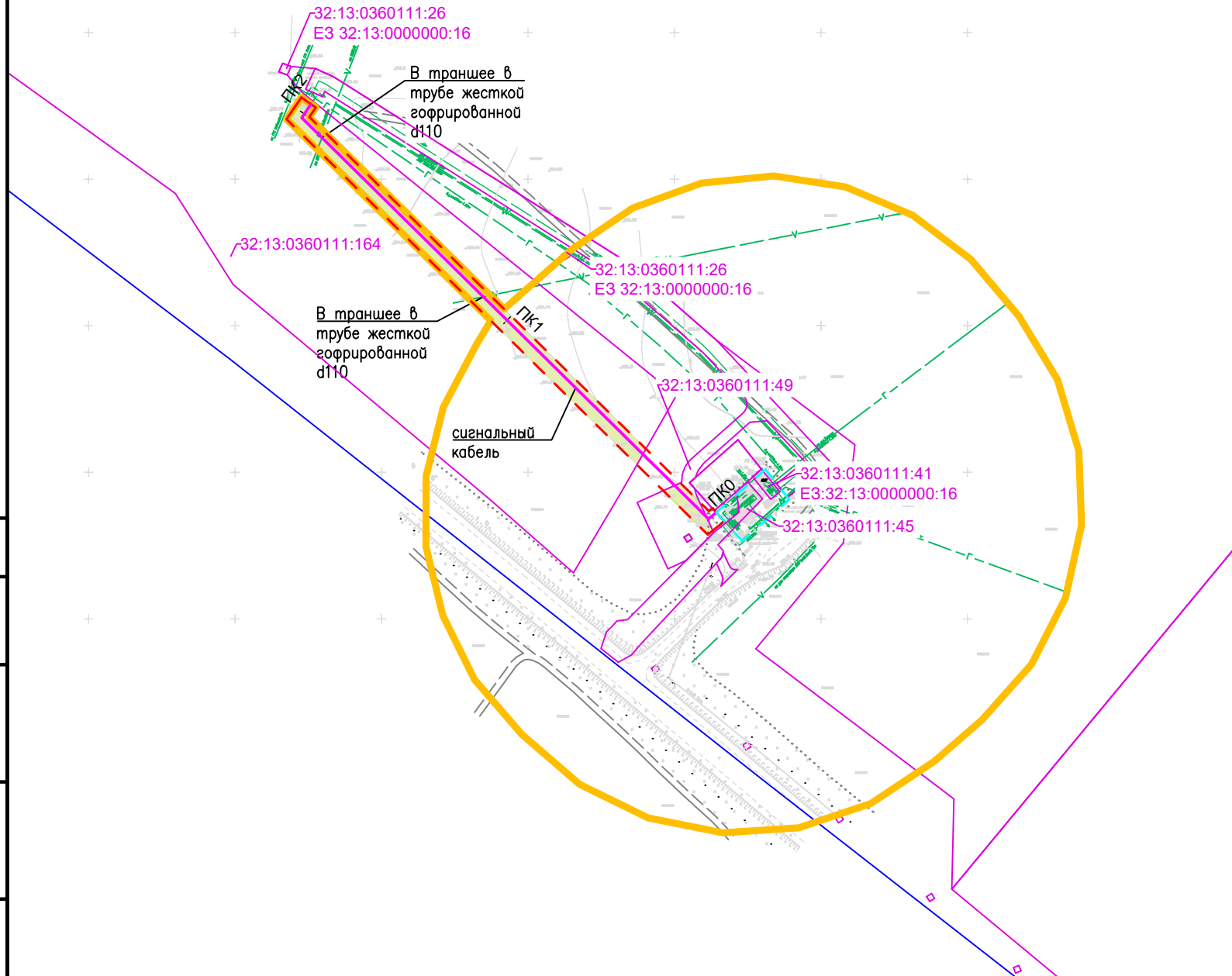
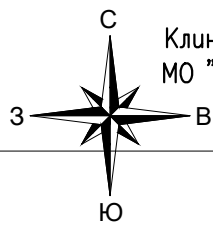
Кадастровый номер	Категория земель	Разрешенное использование	Сведения о правах	Площадь, кв.м.
32:08:0221303:4 32:08:0221303:6 ЕЗП 32:08:0000000:7	Земли промышленности, энергетики, транспорта, связи, радиовещания, телевидения, информатики, земли для обеспечения космической деятельности, земли обороны, безопасности и земли иного специального назначения	для размещения и эксплуатации объектов газопровода-отвода к ГРС "Гостиловка"	Собственность: Российская Федерация, дата государственной регистрации 32-32-04/001/2007-476 05.03.2007, Аренда: Публичное акционерное общество "Газпром", ИНН: 7736050003, Договор аренды, № 251, выдан 30.01.2013, дата государственной регистрации: 03.09.2013, номер государственной регистрации: 32-32-04/009/2013-171 Акт передачи недвижимости, выдан 30.01.2013. Срок действия с 01.01.2013 по 31.12.2061	749
32:08:0220602:99	Земли населенных пунктов	сады, огороды	Сведения о правах отсутствуют	584

Примечание:

- Изъятие земельных участков для государственных и муниципальных нужд не предусмотрено;
- Границы зон планируемого размещения линейных объектов, подлежащих реконструкции в связи с изменением их местоположения, отсутствуют;
- Существующие сохраняемые объекты капитального строительства, подлежащие сносу или демонтажу и не подлежащих реконструкции в рамках данного проекта планировки, отсутствуют;
- Границы зон планируемого размещения объектов капитального строительства, установленные ранее утвержденной документацией по планировке территории отсутствуют;
- Подготовка проекта планировки осуществляется на земельном участке промышленности, энергетики, транспорта, связи и др. с кадастровым номером ЕЗ 32:08:0000000:7 и земельном участке населенных пунктов с кадастровым номером 32:08:0220602:99 и землях неразграниченной госсобственности кадастрового квартала 32:02:0030248.

Согласовано  
Взам. инв.Н  
Подп. и дата  
Инв.Н подл.

						00562.ППТЗ – Г.2			
						Оснащение ИТСО ГРС Брянского ЛПУМГ (1 очередь)			
Изм.	Колуч.	Лист	№ док.	Подпись	Дата	Материалы по обоснованию проекта планировки территории. Графическая часть	Стадия	Лист	Листов
Разраб.	Енина				01.25				
Пров.	Сорокин				01.25	Схема использования территории в период подготовки проекта планировки территории. Схема конструктивных и планировочных решений М 1:1000			



Кадастровый номер	Категория земель	Разрешенное использование	Сведения о правах	Площадь, кв.м
ЕЗП 32:13:0000000:16	Земли промышленности, энергетики, транспорта, связи, радиовещания, телевидения, информатики, земли для обеспечения космической деятельности, земли обороны, безопасности и земли иного специального назначения	для размещения и эксплуатации объектов газопровода-отвода и ГРС "Гулевка" на участке от 0 км до 0,213 км, подключенного к 60 км газопровода-отвода к ГРС "Новозыбков"	Собственность: Российская Федерация, дата государственной регистрации 32-32-05/027/2013-265 26.09.2013, Аренда: Публичное акционерное общество "Газпром", ИНН: 7736050003, Договор аренды находящегося в федеральной собственности земельного участка, № 28, выдан 03.06.2014, дата государственной регистрации: 14.10.2014, номер государственной регистрации: 32-32-05/025/2014-465. Распоряжение Федерального агентства по Управлению государственным имуществом, № 96, выдан 26.05.2014 Акт приема-передачи земельного участка, выдан 03.06.2014. Срок действия с 01.06.2014 по 31.05.2063	381
ЕЗП 32:13:0000000:20	Земли сельскохозяйственного назначения	Для сельскохозяйственного производства	Общая долевая собственность	3 680 000
32:13:0360111:49	Земли сельскохозяйственного назначения	объекты инженерной инфраструктуры (ГРП, ШРП, ТП, КТП, водонапорные башни и т.д.)	сведения о правах отсутствуют	2 059
32:13:0360111:164	Земли сельскохозяйственного назначения	Для сельскохозяйственного производства	Общая долевая собственность	480 000
32:13:0360111:45	Земли промышленности, энергетики, транспорта, связи, радиовещания, телевидения, информатики, земли для обеспечения космической деятельности, земли обороны, безопасности и земли иного специального назначения	Для размещения и эксплуатации объектов ООО "Мострансгаз": подъездная дорога к ГРС "Гулевка"	Собственность: Российская Федерация, дата государственной регистрации 32-32-05/027/2013-270 от 26.09.2013. Аренда: ПАО "Газпром", ИНН: 7736050003. Акт приема-передачи земельного участка, выдан 04.09.2014. Договор аренды находящегося в федеральной собственности земельного участка, № 52, выдан 04.09.2014, дата государственной регистрации: 14.10.2014. Распоряжение Федерального агентства по Управлению государственным имуществом, № 147-Р, выдан 28.08.2014. Срок действия с 01.09.2014 по 31.08.2063.	575

**Условные обозначения:**

- граница территории, в отношении которой осуществляется подготовка проекта планировки территории
- границы зон планируемого размещения линейного объекта
- границы зон планируемого размещения линейного объекта
- 32:13:0360111:49 кадастровый номер земельного участка по сведениям ЕГРН
- граница части земельного участка по сведениям ЕГРН
- граница кадастрового квартала
- контуры существующих объектов капитального строительства
- Земли промышленности
- Земли сельскохозяйственного назначения
- земли неразграниченной госсобственности в кадастровом квартале 32:13:0360111
- конструктивные и планировочные решения, планируемые в отношении линейного объекта и (или) объектов капитального строительства, проектируемых в составе линейного объекта, в объеме, достаточном для определения зоны планируемого размещения линейного объекта
- ось планируемого линейного объекта
- номер пикета трассы планируемого линейного объекта

- Примечание:**
- Изъятие земельных участков для государственных и муниципальных нужд не предусмотрено;
  - Границы зон планируемого размещения линейных объектов, подлежащих реконструкции в связи с изменением их местоположения, отсутствуют;
  - Существующие сохраняемые объекты капитального строительства, подлежащие сносу или демонтажу и не подлежащие реконструкции в рамках данного проекта планировки, отсутствуют;
  - Границы зон планируемого размещения объектов капитального строительства, установленные ранее утвержденной документацией по планировке территории отсутствуют;
  - Подготовка проекта планировки осуществляется на земельных участках промышленности, энергетики, транспорта, связи и др. с кадастровыми номерами ЕЗ 32:13:0000000:16 и 32:13:0360111:45, земельных участках сельскохозяйственного назначения с кадастровым номером 32:13:0360111:49, 32:13:0000000:20, 32:13:0360111:164 а также землях неразграниченной госсобственности кадастрового квартала 32:13:0360111.



00562. ППТЗ – Г.2

Оснащение ИТСО ГРС Брянского ЛПУМГ (1 очередь)

Изм.	Колич.	Лист	№ док.	Подпись	Дата	Материалы по обоснованию проекта планировки территории.	Стадия	Лист	Листов
Разраб.		Енина			01.25	Графическая часть			
Пров.		Сорокин			01.25				

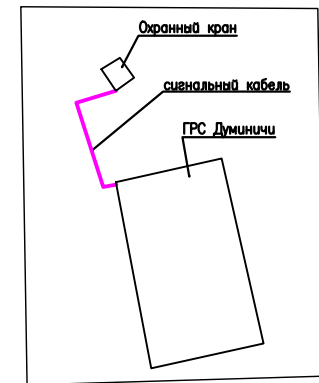
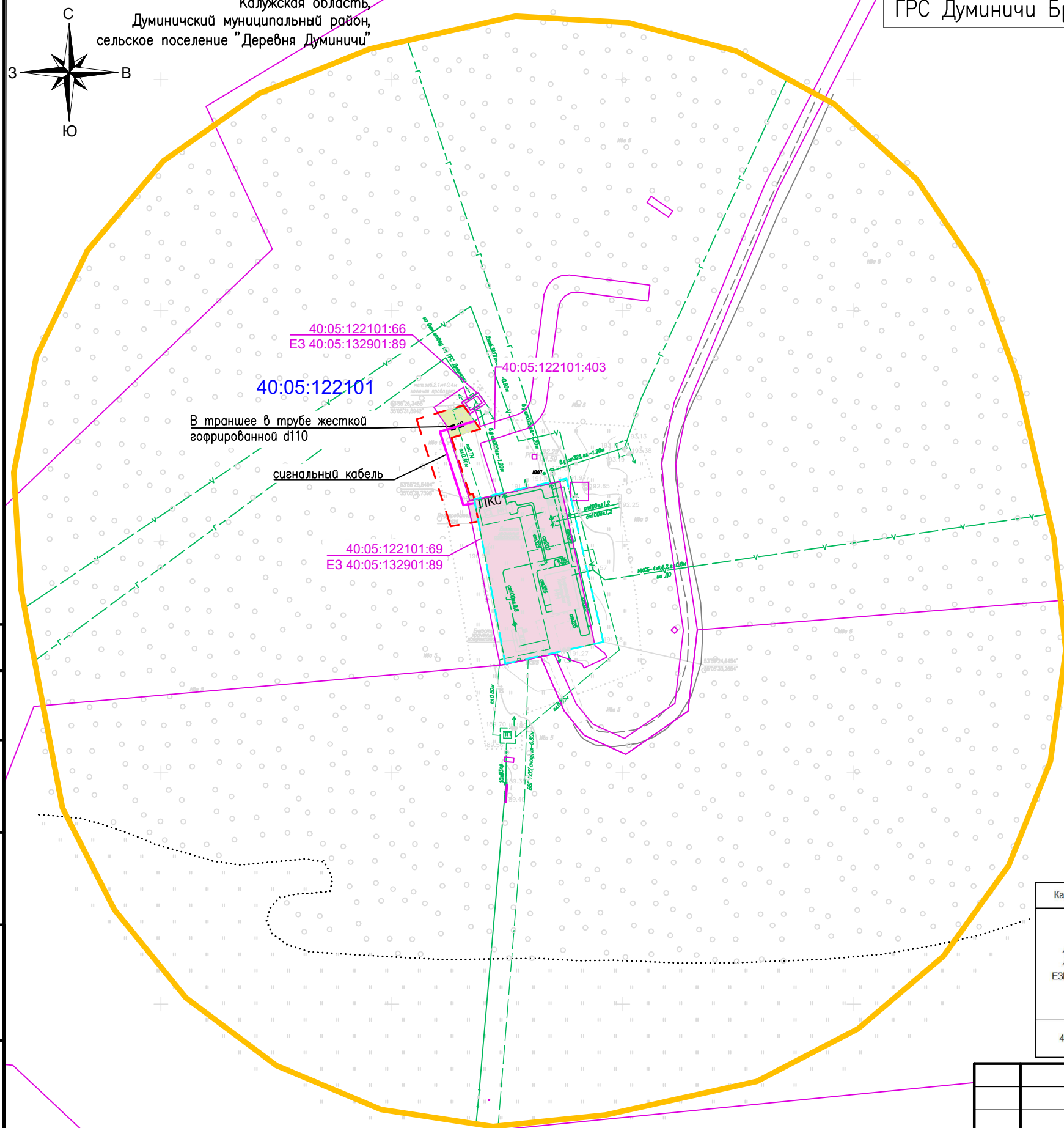
Схема использования территории в период подготовки проекта планировки территории. Схема конструктивных и планировочных решений М 1:1000

Согласовано

Взам. инв.Н

Подп. инв.Н

Инв.Н подл.



Условные обозначения:

- граница территории, в отношении которой осуществляется подготовка проекта планировки территории
- границы зон планируемого размещения линейного объекта
- границы зон планируемого размещения линейного объекта
- 40:05:122101:403 кадастровый номер земельного участка по сведениям ЕГРН
- граница части земельного участка по сведениям ЕГРН
- граница кадастрового квартала
- 40:05:122101 обозначение кадастрового квартала
- контуры существующих объектов капитального строительства
- Земли промышленности
- Земли сельскохозяйственного назначения
- земли неразграниченной госсобственности в кадастровом квартале 40:05:122101
- конструктивные и планировочные решения, планируемые в отношении линейного объекта и (или) объектов капитального строительства, проектируемых в составе линейного объекта, в объеме, достаточном для определения зоны планируемого размещения линейного объекта
- ось планируемого линейного объекта
- номер пикета трассы планируемого линейного объекта

Кадастровый номер	Категория земель	Разрешенное использование	Сведения о правах	Площадь, кв.м.
40:05:122101:66 40:05:122101:69 ЕЗП 40:05:132901:89	Земли промышленности, энергетики, транспорта, связи, радиовещания, телевидения, информатики, земли для обеспечения космической деятельности, земли обороны, безопасности и земли иного специального назначения	для эксплуатации газопровода-отвода к п. Думиничи на участке от 0 км до 10.16 км протяженностью 10.16 км, подключенного на 5.64 км газопровода-отвода к ГРС "Палики", эксплуатации вдольтрассовых объектов газопровода-отвода, к ГРС "Думиничи" БК АГРС-30 и здания ГРС "Думиничи"	Собственность: Российская Федерация, Аренда: Публичное акционерное общество "Газпром" № 239, выдан 30.06.2004. Договор аренды № 296-19-05 находящегося в государственной собственности земельного участка от 10.01.2005 г., выдан 10.01.2005. Срок действия с 20.05.2005 г. по 01.01.2054 г.	822
40:05:122101:403	Земли сельскохозяйственного назначения	для сельскохозяйственного использования (код 1.0)	сведения о правах отсутствуют	359

Примечание:

1. Изъятие земельных участков для государственных и муниципальных нужд не предусмотрено;
2. Границы зон планируемого размещения линейных объектов, подлежащих реконструкции в связи с изменением их местоположения, отсутствуют;
3. Существующие сохраняемые объекты капитального строительства, подлежащие сносу или демонтажу и не подлежащие реконструкции в рамках данного проекта планировки, отсутствуют;
4. Границы зон планируемого размещения объектов капитального строительства, установленные ранее утвержденной документацией по планировке территории отсутствуют;
5. Подготовка проекта планировки осуществляется на земельном участке промышленности, энергетики, транспорта, связи и др. с кадастровым номером ЕЗ 40:05:132901:89 и земельном участке сельскохозяйственного назначения с кадастровым номером 40:05:122101:403 и землях неразграниченной госсобственности кадастрового квартала 40:05:122101.

Согласовано  
Взам. инв.Н  
Подп. участка  
Инв.Н подл.

00562. ППТЗ – Г.2

Оснащение ИТСО ГРС Брянского ЛПУМГ (1 очередь)

Изм.	Колуч.	Лист	№ док.	Подпись	Дата	Материалы по обоснованию проекта планировки территории. Графическая часть	Стадия	Лист	Листов
Разраб.	Енина				01.25				
Пров.	Сорокин				01.25				

СВЯЗЬГАЗПРОЕКТ

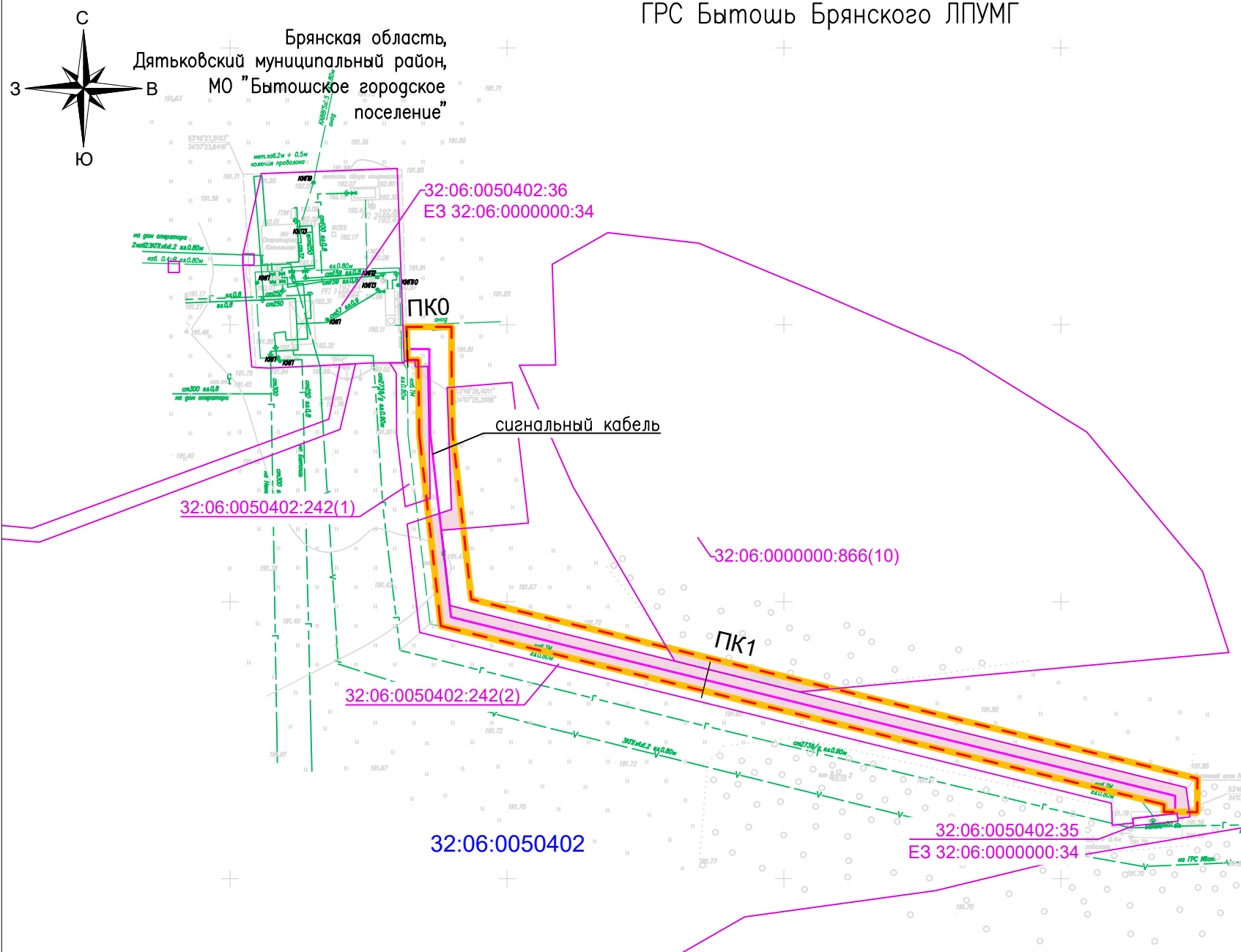
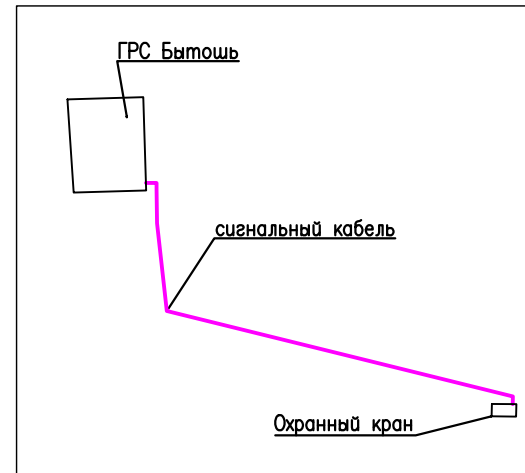


Схема расположения проектируемого объекта



Условные обозначения:

- граница территории, в отношении которой осуществляется подготовка проекта планировки территории
- границы зон планируемого размещения линейного объекта

32:06:0000000:866(10) кадастровый номер земельного участка по сведениям ЕГРН

- граница части земельного участка по сведениям ЕГРН

32:06:0050402 обозначение кадастрового квартала

- контуры существующих объектов капитального строительства

Земли населенных пунктов

земли неразграниченной государственности в кадастровом квартале 32:06:0050402

конструктивные и планировочные решения, планируемые в отношении линейного объекта и (или) объектов капитального строительства, проектируемых в составе линейного объекта, в объеме, достаточном для определения зоны планируемого размещения линейного объекта

- ось планируемого линейного объекта

ПК1 номер пикета трассы планируемого линейного объекта

Кадастровый номер	Категория земель	Разрешенное использование	Сведения о правах	Площадь, кв.м.
32:06:0050402:242	Земли населенных пунктов	для строительства объекта КП 310 (ГРС Бытошь) "Реконструкция системы телемеханики Брянского УМГ ООО "Мострансгаз"	Аренда: Публичное акционерное общество "Газпром", ИНН: 7736050003, Договор аренды земельного участка, № 1, выдан 21.09.2015, дата государственной регистрации: 09.03.2016, номер государственной регистрации: 32-32/001-32/016/001/2016-800/1. Срок действия с 09.03.2016 по 20.09.2018	1 437
32:06:0000000:866	Земли населенных пунктов	городские леса	сведения о правах отсутствуют	1 183 443

Примечание:

1. Изъятие земельных участков для государственных и муниципальных нужд не предусмотрено;
2. Границы зон планируемого размещения линейных объектов, подлежащих реконструкции в связи с изменением их местоположения, отсутствуют;
3. Существующие сохраняемые объекты капитального строительства, подлежащие сносу или демонтажу и не подлежащие реконструкции в рамках данного проекта планировки, отсутствуют;
4. Границы зон планируемого размещения объектов капитального строительства, установленные ранее утвержденной документацией по планировке территории отсутствуют;
5. Подготовка проекта планировки осуществляется на земельных участках земель населенных пунктов с кадастровыми номерами 32:06:0050402:242 и 32:06:0000000:866, а также землях неразграниченной государственности кадастрового квартала 32:06:0050402.

						00562.ППТ3 – Г.2			
						Оснащение ИТСО ГРС Брянского ЛПУМГ (1 очередь)			
Изм.	Колуч.	Лист	№ док.	Подпись	Дата	Материалы по обоснованию проекта планировки территории. Графическая часть	Стадия	Лист	Листов
Разраб.	Енина				01.25				
Пров.	Сорокин				01.25	Схема использования территории в период подготовки проекта планировки территории. Схема конструктивных и планировочных решений М 1:1000			

Согласовано

Взам. инв.Н

Подп. и дата

Инв.Н подл.

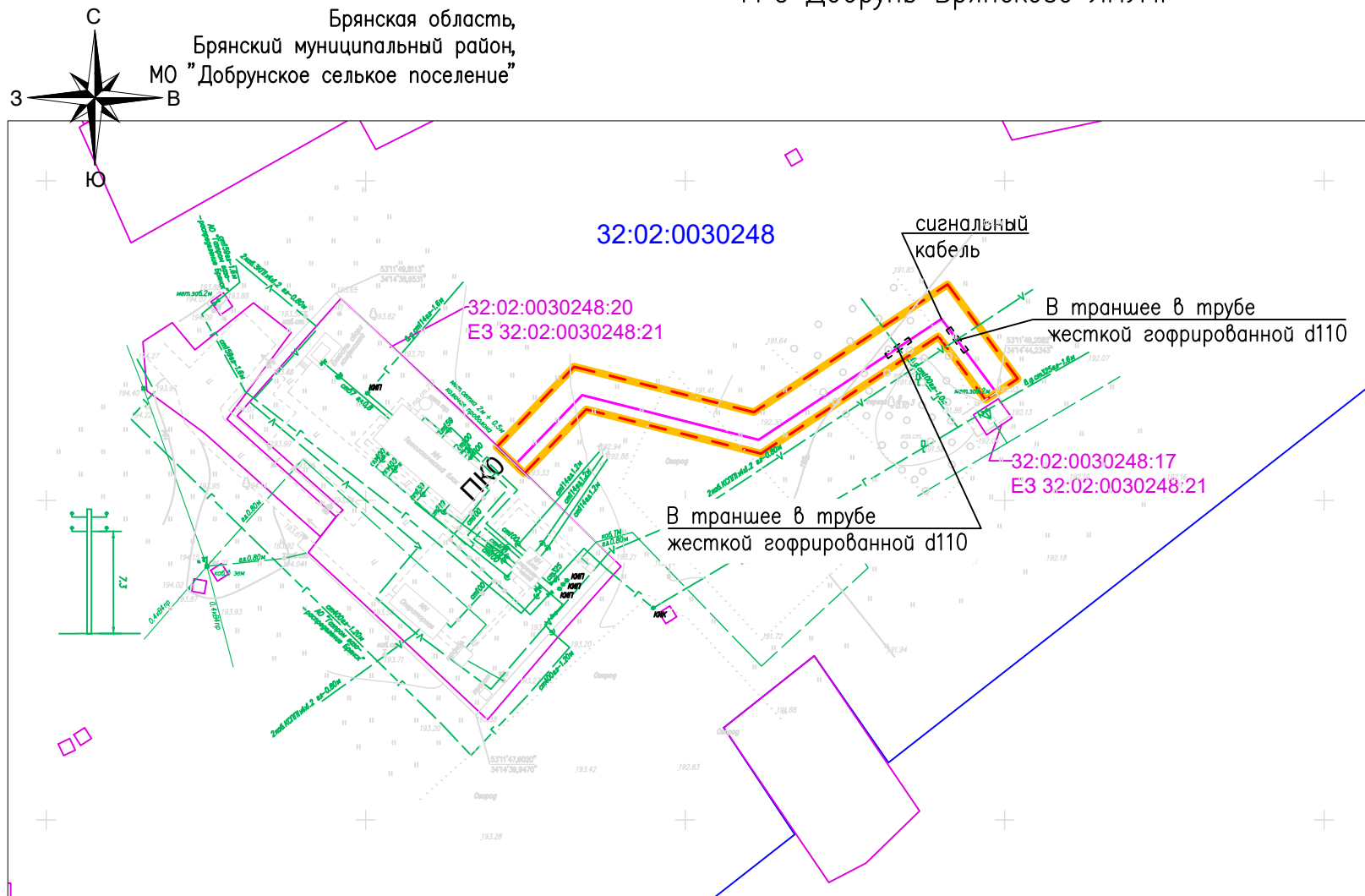
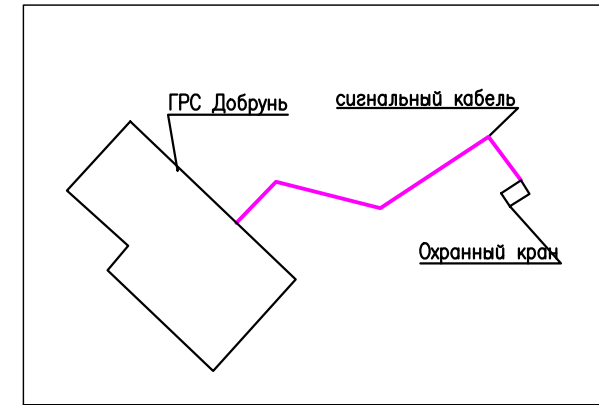


Схема расположения проектируемого объекта



Условные обозначения:

- граница территории, в отношении которой осуществляется подготовка проекта планировки территории
- границы зон планируемого размещения линейного объекта
- 32:02:0030248:2** кадастровый номер земельного участка по сведениям ЕГРН
- граница части земельного участка по сведениям ЕГРН
- граница кадастрового квартала
- 32:02:0030248** обозначение кадастрового квартала
- контуры существующих объектов капитального строительства
- Земли населенных пунктов
- земли неразграниченной госсобственности в кадастровом квартале 32:02:0030248
- конструктивные и планировочные решения, планируемые в отношении линейного объекта и (или) объектов капитального строительства, проектируемых в составе линейного объекта, в объеме, достаточном для определения зоны планируемого размещения линейного объекта
- ось планируемого линейного объекта
- ПК1 номер пикета трассы планируемого линейного объекта

Кадастровый номер	Категория земель	Разрешенное использование	Сведения о правах	Площадь, кв.м.
32:02:0030248:20 ЕЗП 32:02:0030248:21	Земли населенных пунктов	для размещения и эксплуатации объектов газопровода-отвода и ГРС "Добрунь" инв.№19643 на участке от 0 км до 0.363 км, подключенного к 525 км МГ ШБКБ	Собственность: Российская Федерация, дата государственной регистрации 32-32-02/039/2014-986 29.12.2014, Аренда: Публичное акционерное общество "Газпром", ИНН: 7736050003, Постановление администрации Брянского района, № 304, выдан 06.04.2007 Постановление администрации Брянского района, № 1529, выдан 17.11.2004 Договор аренды, № 1769, выдан 18.06.2007, дата государственной регистрации: 12.11.2007, номер государственной регистрации: 32-32-02/009/2007-921 Дополнительное соглашение к договору аренды земельного участка от 18.06.2007 №1769, № 40-100, выдан 25.04.2022, дата государственной регистрации: 12.05.2022, номер государственной регистрации: 32:02:0030248:21-32/084/2022-1. Срок действия с 01.01.2006 по 31.12.2054	1 800

Примечание:

- Изъятие земельных участков для государственных и муниципальных нужд не предусмотрено;
- Границы зон планируемого размещения линейных объектов, подлежащих реконструкции в связи с изменением их местоположения, отсутствуют;
- Существующие сохраняемые объекты капитального строительства, подлежащие сносу или демонтажу и не подлежащие реконструкции в рамках данного проекта планировки, отсутствуют;
- Границы зон планируемого размещения объектов капитального строительства, установленные ранее утвержденной документацией по планировке территории отсутствуют;
- Подготовка проекта планировки осуществляется на земельном участке земель населенных пунктов с кадастровым номером ЕЗ 32:02:0030248:21 и землях неразграниченной госсобственности кадастрового квартала 32:02:0030248.

						00562.ППТЗ – Г.2			
						Оснащение ИТСО ГРС Брянского ЛПУМГ (1 очередь)			
Изм.	Колуч.	Лист	№ док.	Подпись	Дата	Материалы по обоснованию проекта планировки территории. Графическая часть	Стадия	Лист	Листов
Разраб.	Енина				01.25				
Пров.	Сорокин				01.25	Схема использования территории в период подготовки проекта планировки территории. Схема конструктивных и планировочных решений М 1:1000			

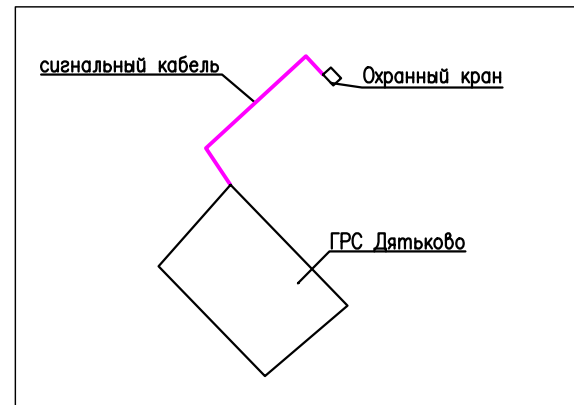
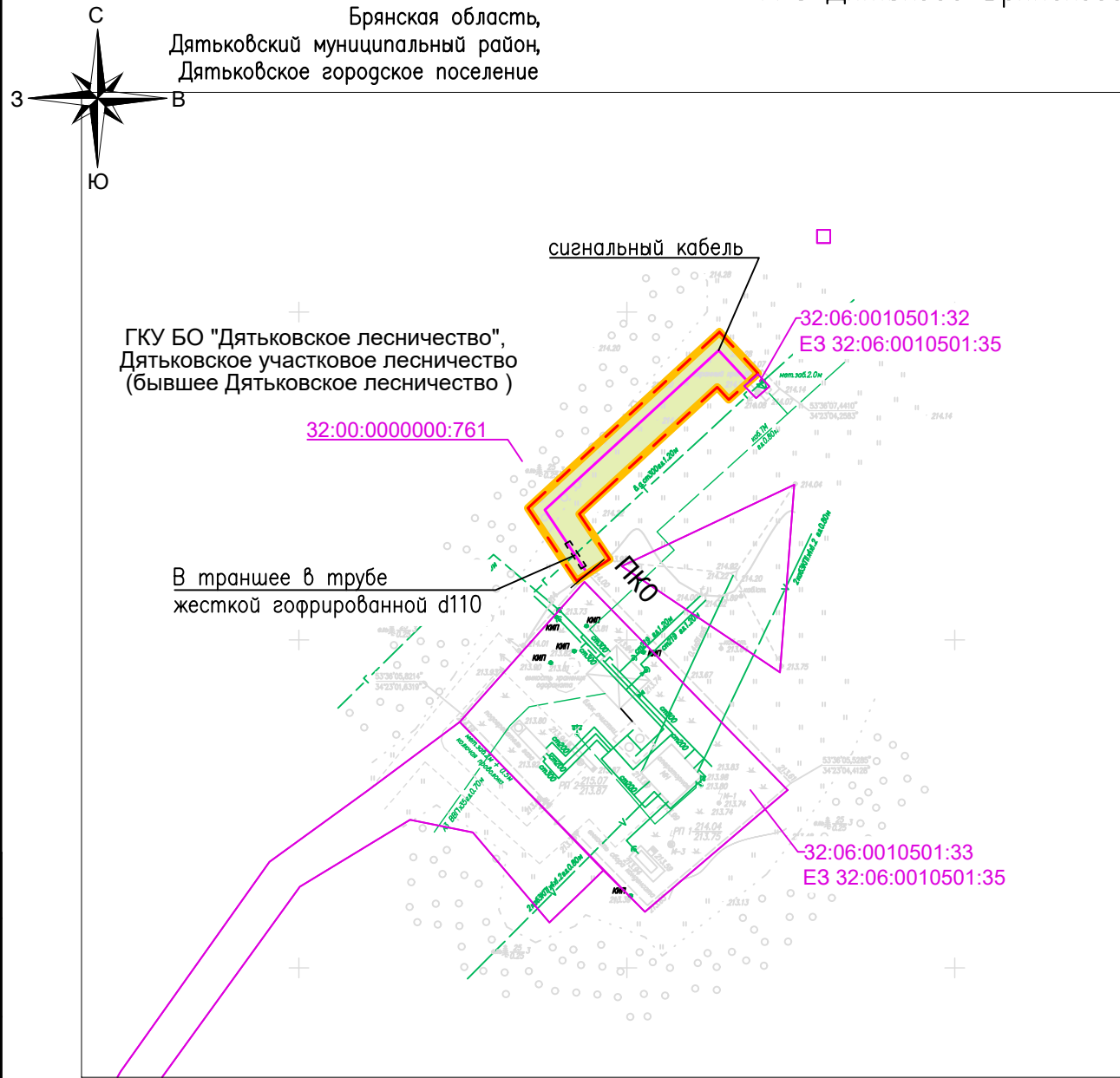


Согласовано


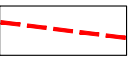

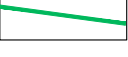

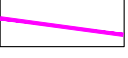

Взам. инв.№

Подп. дата

Инв.№ подл.



Условные обозначения:




-  граница территории, в отношении которой осуществляется подготовка проекта планировки территории
-  границы зон планируемого размещения линейного объекта
- 32:06:0010504 : 2 кадастровый номер земельного участка по сведениям ЕГРН
-  граница части земельного участка по сведениям ЕГРН
-  контуры существующих объектов капитального строительства
-  Земли лесного фонда
- конструктивные и планировочные решения, планируемые в отношении линейного объекта и (или) объектов капитального строительства, проектируемых в составе линейного объекта, в объеме, достаточном для определения зоны планируемого размещения линейного объекта
-  ось планируемого линейного объекта
-  номер пикета трассы планируемого линейного объекта

Кадастровый номер	Категория земель	Разрешенное использование	Сведения о правах	Площадь, кв.м.
32:00:000000:761	Земли лесного фонда	заготовка древесины	Собственность: Российская Федерация, дата государственной регистрации 32:00:000000:761-32/001/2019-1 06.02.2019, Аренда: Общество с ограниченной ответственностью "Бизнес-лес+", ИНН: 3245017984, Договор аренды лесного участка для заготовки древесины, № 158, выдан 03.07.2019, номер государственной регистрации: 32:00:000000:761-32/001/2019-2 Договор переуступки прав и обязанностей арендатора по договору аренды лесного участка, выдан 03.09.2020. Срок действия с 29.07.2019 на 20 лет	121 814 226

Примечание:

1. Изъятие земельных участков для государственных и муниципальных нужд не предусмотрено;
2. Границы зон планируемого размещения линейных объектов, подлежащих реконструкции в связи с изменением их местоположения, отсутствуют;
3. Существующие сохраняемые объекты капитального строительства, подлежащие сносу или демонтажу и не подлежащие реконструкции в рамках данного проекта планировки, отсутствуют;
4. Границы зон планируемого размещения объектов капитального строительства, установленные ранее утвержденной документацией по планировке территории отсутствуют;
5. Подготовка проекта планировки осуществляется на земельном участке земель лесного фонда с кадастровым номером 32:00:000000:761.

Согласовано  
Взам. инв.Н  
Подп. и дата  
Инв.Н подл.

						00562.ППТЗ – Г.2			
						Оснащение ИТСО ГРС Брянского ЛПУМГ (1 очередь)			
Изм.	Колуч.	Лист	№ док.	Подпись	Дата	Материалы по обоснованию проекта планировки территории. Графическая часть	Стадия	Лист	Листов
Разраб.		Енина			01.25		Схема использования территории в период подготовки проекта планировки территории. Схема конструктивных и планировочных решений М 1:1000		
Пров.		Сорокин			01.25				
									

ГРС Бетово Брянского ЛПУМГ

Брянская область,  
Брянский муниципальный район,  
МО "Чернетовское сельское поселение"

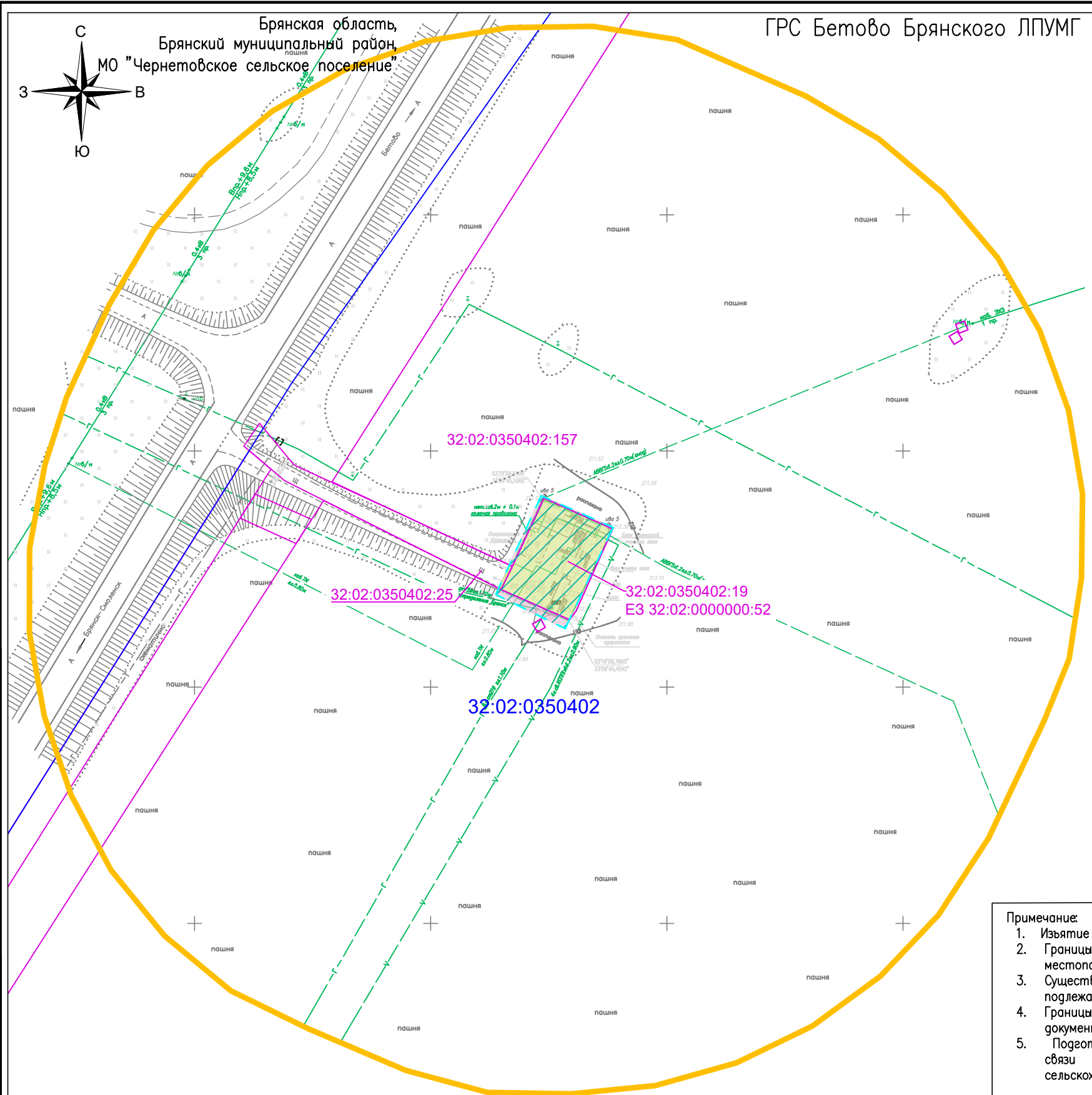
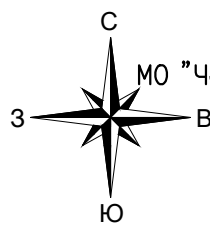
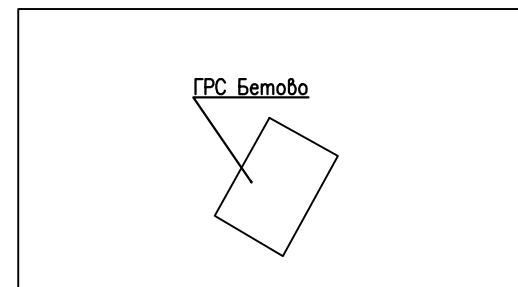


Схема расположения проектируемого объекта



Условные обозначения:

- граница территории, в отношении которой осуществляется подготовка проекта планировки территории
- границы зон планируемого размещения линейного объекта
- 32:02:0350402:157 кадастровый номер земельного участка по сведениям ЕГРН
- граница части земельного участка по сведениям ЕГРН
- 32:02:0350402 обозначение кадастрового квартала
- контуры существующих объектов капитального строительства
- Земли сельскохозяйственного назначения
- Земли промышленности, энергетики, транспорта, связи, радиовещания, телевидения, информатики, земли для обеспечения космической деятельности, земли обороны, безопасности и земли иного специального назначения
- земли неразграниченной государственности в кадастровом квартале 32:02:0350402


Примечание:

1. Изъятие земельных участков для государственных и муниципальных нужд не предусмотрена;
2. Границы зон планируемого размещения линейных объектов, подлежащих реконструкции в связи с изменением их местоположения, отсутствуют;
3. Существующие сохраняемые объекты капитального строительства, подлежащие сносу или демонтажу и не подлежащих реконструкции в рамках данного проекта планировки, отсутствуют;
4. Границы зон планируемого размещения объектов капитального строительства, установленные ранее утвержденной документацией по планировке территории отсутствуют;
5. Подготовка проекта планировки осуществляется на земельных участках промышленности, энергетики, транспорта, связи и др. с кадастровыми номерами 32:02:0350402:45, 32:02:0000000:52 и земельном участке сельскохозяйственного назначения с кадастровым номером 32:02:0350402:157.

Согласовано	
Взам. инв.Н	
Подп. и дата	
Инв.Н подл.	

Кадастровый номер	Категория земель	Разрешенное использование	Сведения о правах	Площадь, кв. м.
32:02:0350402:25	Земли промышленности, энергетики, транспорта, связи, радиовещания, телевидения, информатики, земли для обеспечения космической деятельности, земли обороны, безопасности и земли иного специального назначения	для размещения и эксплуатации объекта ООО "Мострансгаз": Подъездная дорога к ГРС "Бетово"	Собственность: Российская Федерация, дата государственной регистрации 32-32-02/004/2007-891 17.07.2007. Аренда: Общество с ограниченной ответственностью "Газпром трансгаз Москва", ИНН: 5003028028, Договор аренды находящегося в федеральной собственности земельного участка, № 55, выдан 04.09.2014, дата государственной регистрации: 21.11.2014, номер государственной регистрации: 32-32-02/034/2014-436	294
32:02:0350402:157	Земли сельскохозяйственного назначения	Для сельскохозяйственного производства	Собственность: Общество с ограниченной ответственностью "Агрохолдинг "Ожотно", ИНН: 3245010668, дата государственной регистрации 32:02:0350402:157-32/084/2021-4 12.04.2021	541376
ЕЗ 32:02:0000000:52 вх 32:02:0350402:19	Земли промышленности, энергетики, транспорта, связи, радиовещания, телевидения, информатики, земли для обеспечения космической деятельности, земли обороны, безопасности и земли иного специального назначения	для размещения и эксплуатации объектов газопровода-отвода и ГРС "Бетово" на участке от 0 км до 1,26 км, подключенного к 8,3 км МГ Брянск-Смоленск	Собственность: Российская Федерация, дата государственной регистрации 32-32-02/014/2007-229 17.12.2007. Аренда: ПАО "Газпром", ИНН: 7736050003, Договор аренды находящегося в федеральной собственности земельного участка, № 193, выдан 19.09.2012, дата государственной регистрации: 09.08.2013. Распоряжение территориального управления федерального агентства по управлению государственным имуществом в Брянской области, № 202, выдан 19.09.2012	381

00562. ППТЗ – Г.2					
Оснащение ИТСО ГРС Брянского ЛПУМГ (1 очередь)					
Изм.	Колич.	Лист	№ док.	Подпись	Дата
Разраб.		Енина			01.25
Пров.		Сорокин			01.25
				Материалы по обоснованию проекта планировки территории. Графическая часть	Страница
				Схема использования территории в период подготовки проекта планировки территории. Схема конструктивных и планировочных решений М 1:1000	Лист
					Листов



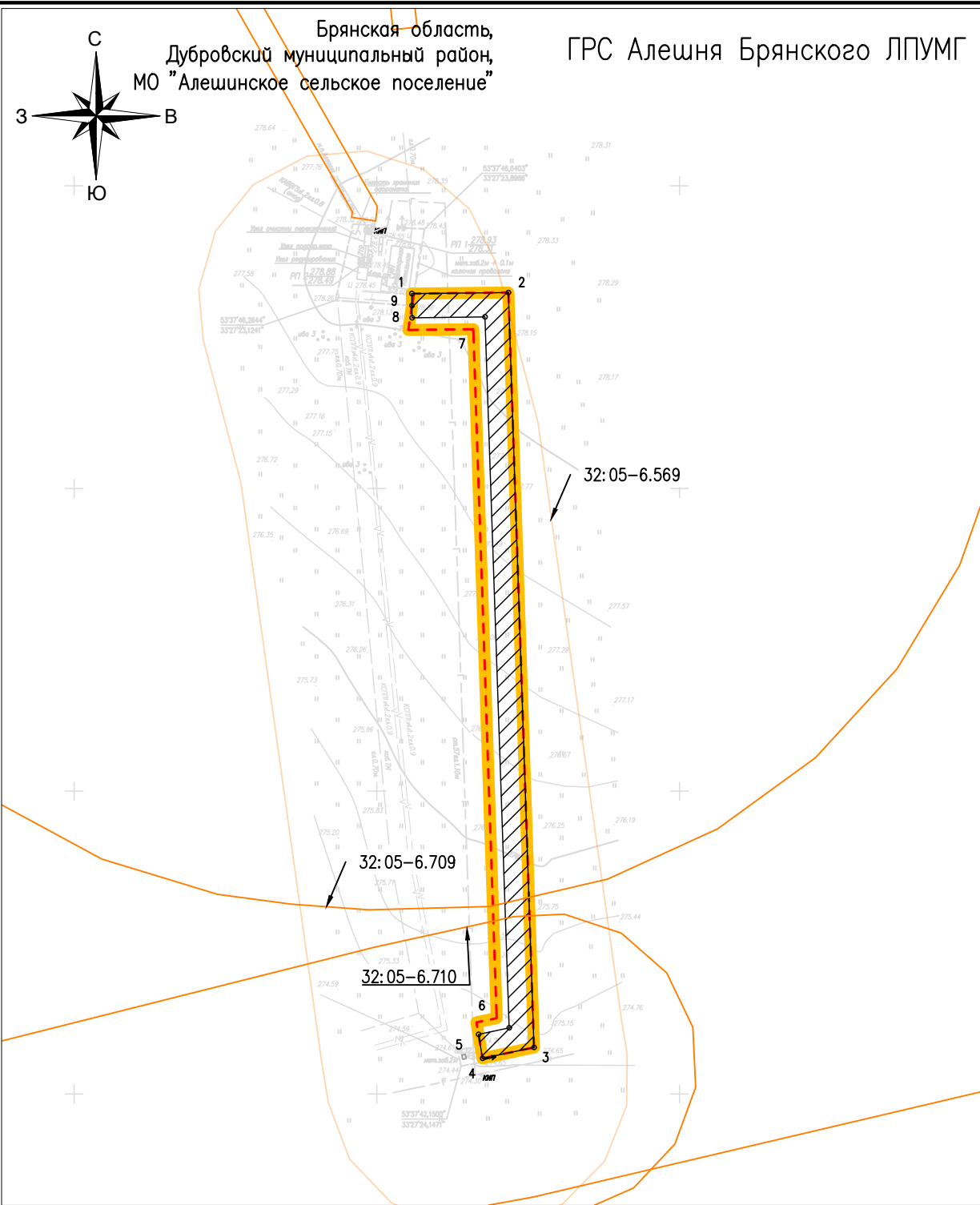
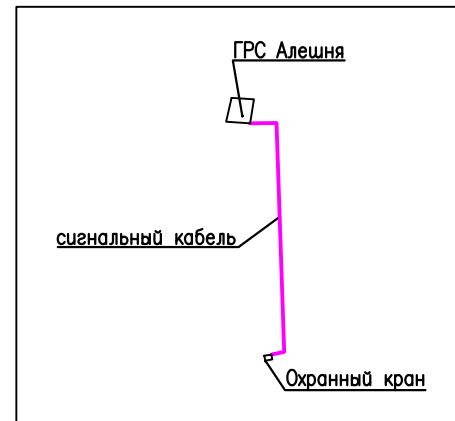


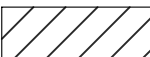




Схема расположения проектируемого объекта



Условные обозначения:




-  граница территории, в отношении которой осуществляется подготовка проекта планировки территории
-  границы зон планируемого размещения линейного объекта
-  зона с особыми условиями использования территорий, подлежащая установлению в связи с размещением линейного объекта
-  номер характерной точки границы зон с особыми условиями использования территорий, подлежащей установлению в связи с размещением линейного объекта (охранная зона сигнального кабеля)
-  границы зон с особыми условиями использования, сведения о которых содержатся в ЕГРН

Реестровый номер	Наименование ЗОИУТ
32:05-6.569	Охранная зона газопровода-отвода «Газопровод-отвод к Газораспределительной станции Алешня»
32:05-6.709	Охранная зона газораспределительной станции «ГРС к п. Алешня»
32:05-6.710	Охранная зона объекта "Газопровод-отвод протяженностью 9,27 км к пос. Дубровка"

Согласовано  
 Взам. инв.Н  
 Подп. дата  
 Инв.Н подл.

Примечание:

1. Границы зон планируемого размещения линейных объектов, подлежащих реконструкции в связи с изменением их местоположения отсутствуют;
2. Границы зон с особыми условиями использования территорий подлежащие установлению, изменению в связи с размещением линейных объектов отсутствуют;
3. Границы зон с особыми условиями использования территорий подлежащие установлению, изменению в связи с размещением линейных объектов, подлежащих реконструкции в связи с их переносом из зон планируемого размещения линейных объектов либо в границах зон планируемого размещения линейных объектов отсутствуют.
4. Особо охраняемые природные территории федерального, регионального и местного значения отсутствуют в границах разработки ДПТ. (Согласно сведениям ЕГРН и ПЗЗ Алешинского сельского поселения Дубровского района Брянской области, письма Минприроды России от 30.05.2024г. №15-61/9672-ОГ, письма Департамента природных ресурсов и экологии Брянской области от 24.05.2024г. №2838-ДПРи, письма Администрации Дубровского района Брянской области от 21.05.2024г. №1540).
5. Согласно письму Управления лесами Брянской области от 31.07.2024г. №2148-01 территория проектирования не расположена на землях лесного фонда.
6. Иные границы зон с особыми условиями использования территории отсутствуют.

						00562.ППТЗ – Г.3			
						Оснащение ИТСО ГРС Брянского ЛПУМГ (1 очередь)			
Изм.	Колуч.	Лист	№ док.	Подпись	Дата	Материалы по обоснованию проекта планировки территории. Графическая часть	Стация	Лист	Листов
Разраб.	Енина				01.25		Схема границ зон с особыми условиями использования территорий, особо охраняемых природных территорий, лесничеств М 1:1000		
Пров.	Сорокин				01.25				
									

Брянская область,  
Трубчевский муниципальный район,  
МО "Селецкое сельское поселение"

ГРС Белая Березка Брянского ЛПУМГ

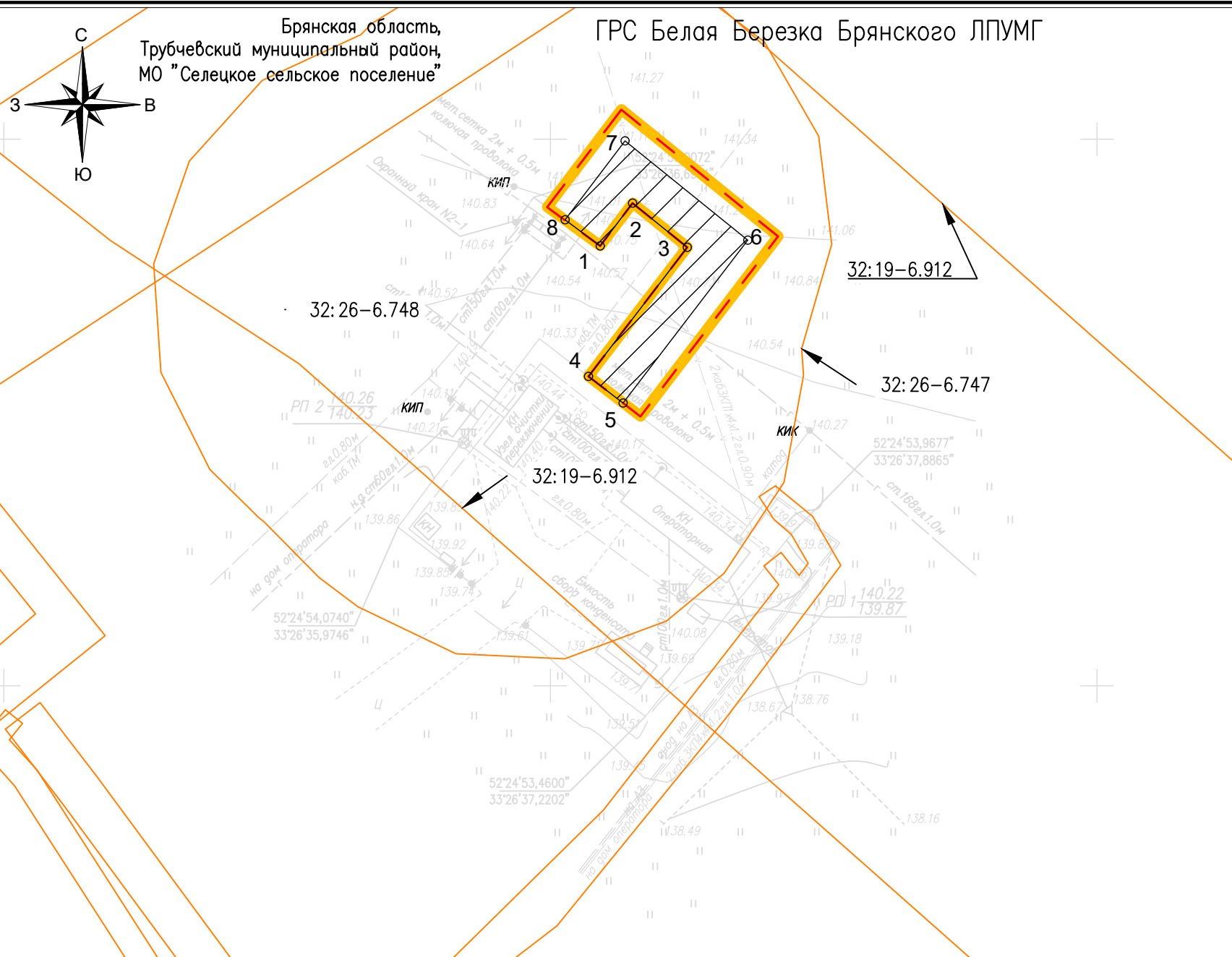
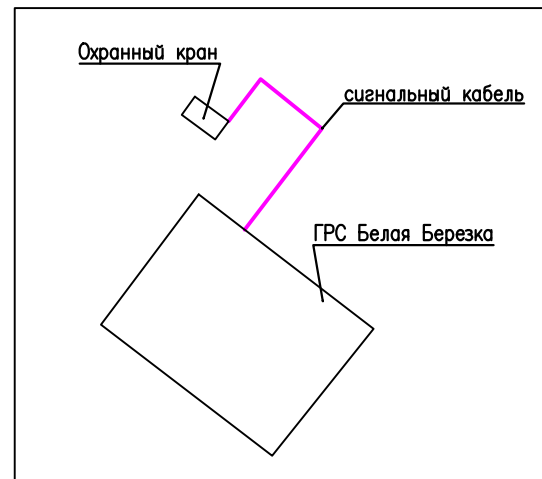


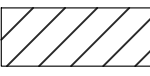




Схема расположения проектируемого объекта



Условные обозначения:




-  граница территории, в отношении которой осуществляется подготовка проекта планировки территории
-  границы зон планируемого размещения линейного объекта
-  зона с особыми условиями использования территорий, подлежащая установлению в связи с размещением линейного объекта
-  номер характерной точки границы зон с особыми условиями использования территорий, подлежащей установлению в связи с размещением линейного объекта (охранная зона сигнального кабеля)
-  границы зон с особыми условиями использования, сведения о которых содержатся в ЕГРН

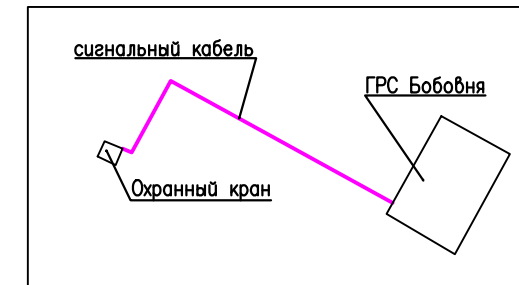
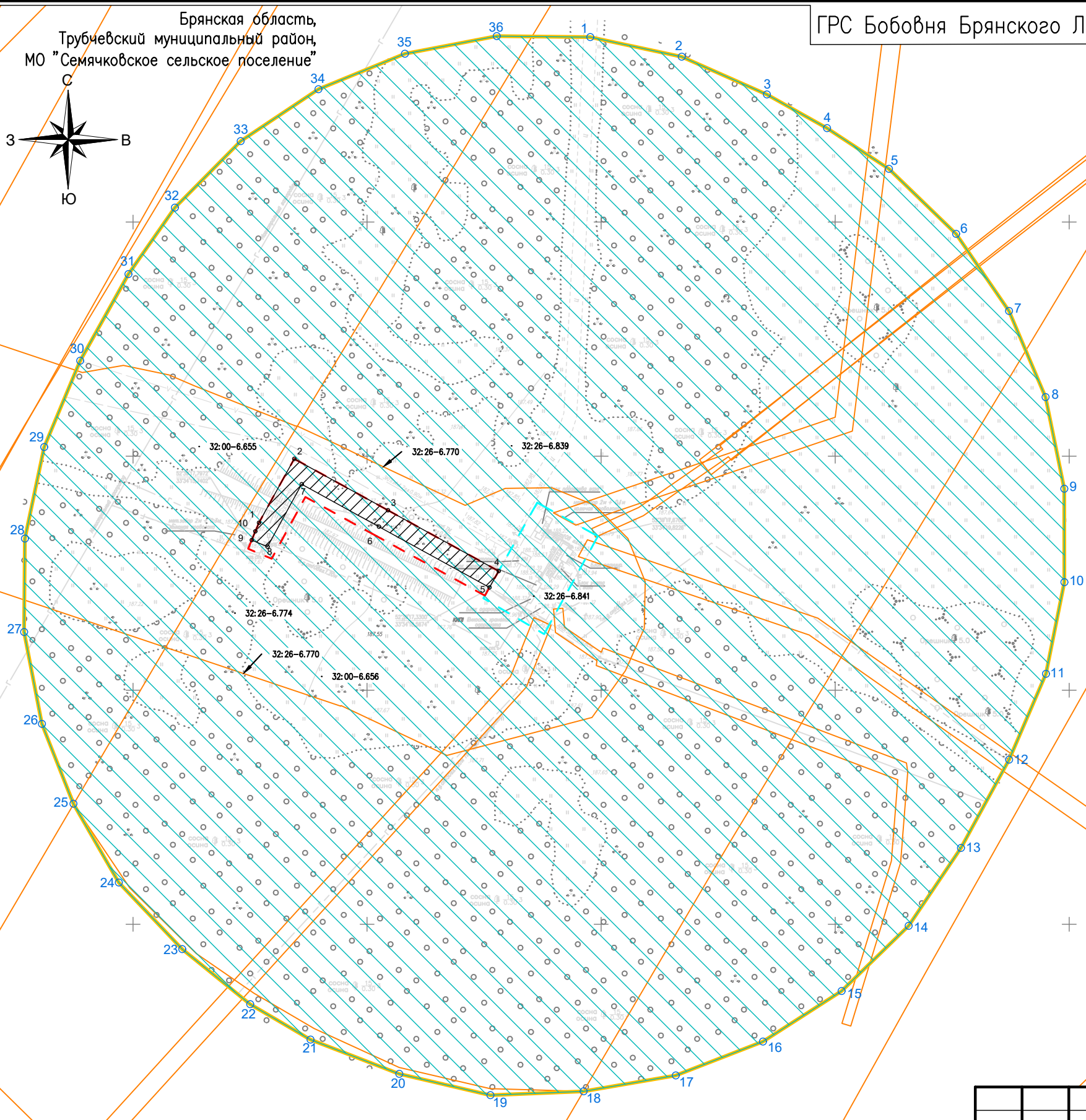
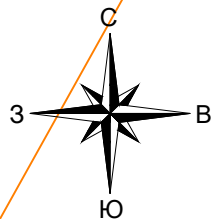
Согласовано  
Взам. инв.Н  
Подп. дата  
Инв.Н подл.

Примечание:



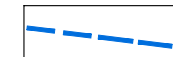
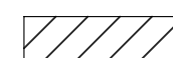




1. Границы зон планируемого размещения линейных объектов, подлежащих реконструкции в связи с изменением их местоположения отсутствуют;
2. Границы зон с особыми условиями использования территорий подлежащие установлению, изменению в связи с размещением линейных объектов отсутствуют;
3. Границы зон с особыми условиями использования территорий подлежащие установлению, изменению в связи с размещением линейных объектов, подлежащих реконструкции в связи с их переносом из зон планируемого размещения линейных объектов либо в границах зон планируемого размещения линейных объектов отсутствуют.
4. Особо охраняемые природные территории федерального, регионального и местного значения отсутствуют в границах разработки ДПТ. (Согласно сведениям ЕГРН и ПЗЗ Селецкого сельского поселения Трубчевского района Брянской области, письма Минприроды России от 30.05.2024г. №15-61/9672-ОГ, письма Департамента природных ресурсов и экологии Брянской области от 24.05.2024г. №2838-ДПРИ, письма Администрации Трубчевского муниципального района Брянской области от 20.08.2024г. №4173).
5. Согласно письму Управления лесами Брянской области от 31.07.2024г. №2148-01 территория проектирования не расположена на землях лесного фонда.
6. Иные границы зон с особыми условиями использования территории отсутствуют.

Реестровый номер	Наименование ЗОИУТ
32:26-6.747	Охранная зона объекта "Газопровод-отвод протяженностью 38 (тридцать восемь) пог. м, расположенный по адресу: Брянская область, Трубчевский район, хутор Хуркачевка"
32:19-6.912	Охранная зона объекта "Газопровод-отвод протяженностью 10,208 км к пос. Белая Березка"
32:26-6.748	Охранная зона объекта "ГРС, расположенная по адресу: Брянская область, Трубчевский район, хутор Хуркачевка"

						00562.ППТЗ – Г.3			
						Оснащение ИТСО ГРС Брянского ЛПУМГ (1 очередь)			
Изм.	Колич.	Лист	№ док.	Подпись	Дата	Материалы по обоснованию проекта планировки территории. Графическая часть	Стадия	Лист	Листов
Разраб.		Енина			01.25		Схема границ зон с особыми условиями использования территорий, особо охраняемых природных территорий, лесничеств М 1:500		
Пров.		Сорокин			01.25				
									



Условные обозначения:

-  граница территории, в отношении которой осуществляется подготовка проекта планировки территории
-  границы зон планируемого размещения линейного объекта
-  границы зон планируемого размещения газораспределительной станции
-  зона с особыми условиями использования территорий, подлежащая установлению в связи с размещением линейного объекта
-  номер характерной точки границы зон с особыми условиями использования территорий, подлежащей установлению в связи с размещением линейного объекта (охранная зона сигнального кабеля)
-  зона с особыми условиями использования территорий, подлежащая установлению в связи с размещением площадного объекта
-  номер характерной точки границы зон с особыми условиями использования территорий, подлежащей установлению в связи с размещением площадного объекта (охранная зона газораспределительной станции)
-  границы зон с особыми условиями использования, сведения о которых содержатся в ЕГРН

Примечание:

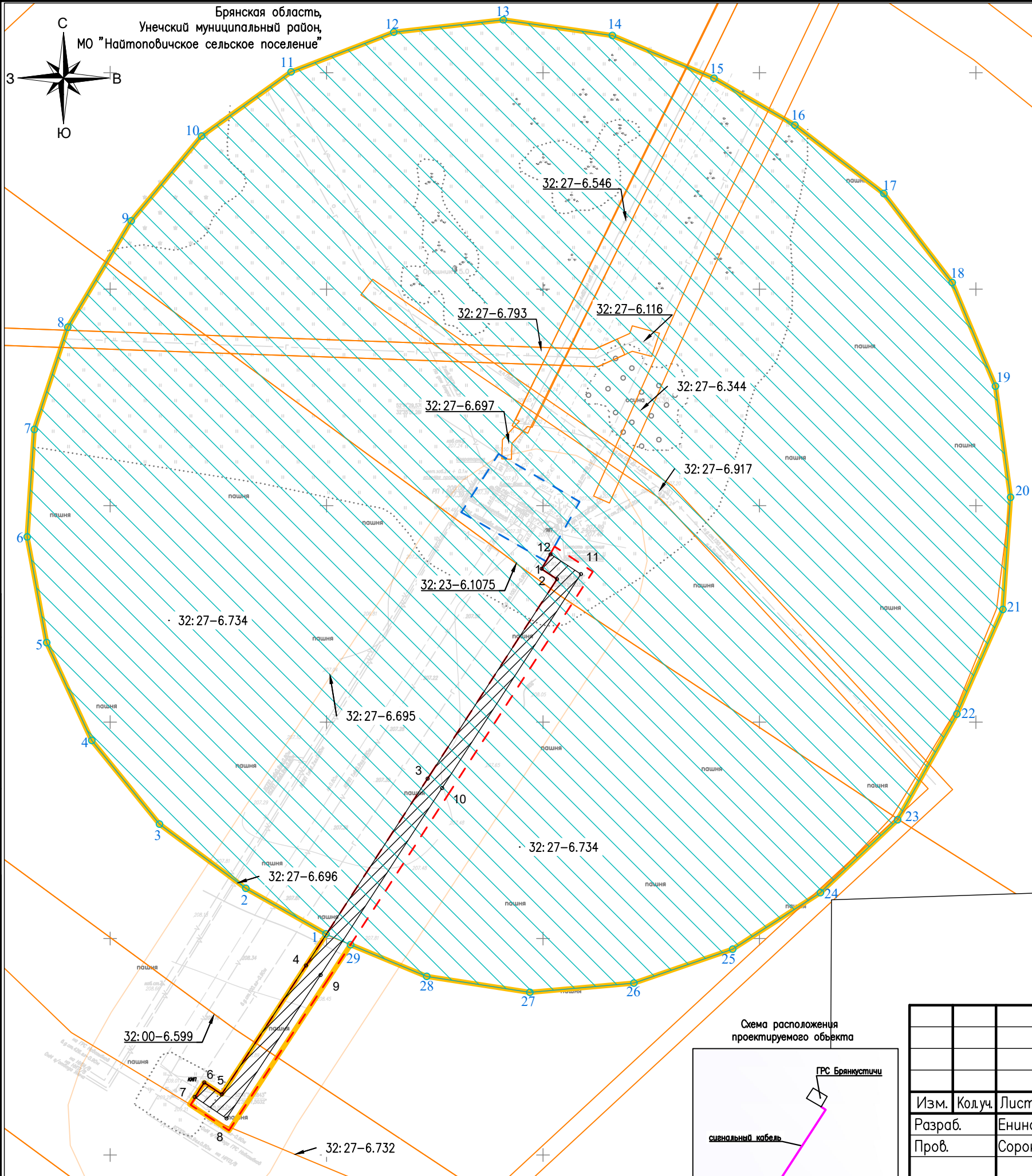
1. Границы зон планируемого размещения линейных объектов, подлежащих реконструкции в связи с изменением их местоположения отсутствуют;
2. Границы зон с особыми условиями использования территорий подлежащие установлению, изменению в связи с размещением линейных объектов отсутствуют;
3. Границы зон с особыми условиями использования территорий подлежащие установлению, изменению в связи с размещением линейных объектов, подлежащих реконструкции в связи с их переносом из зон планируемого размещения линейных объектов либо в границах зон планируемого размещения линейных объектов отсутствуют.
4. Особо охраняемые природные территории федерального, регионального и местного значения отсутствуют в границах разработки ДПТ. (Согласно сведениям ЕГРН и ПЗЗ Семячковского сельского поселения Трубчевского района Брянской области, письма Минприроды России от 30.05.2024г. №15-61/9672-ОГ, письма Департамента природных ресурсов и экологии Брянской области от 24.05.2024г. №2838-ДПРи, письма Администрации Трубчевского муниципального района Брянской области от 20.08.2024г. №4173).
5. Согласно письму Управления лесами Брянской области от 31.07.2024г. №2148-01 территория проектирования не расположена на землях лесного фонда.
6. Иные границы зон с особыми условиями использования территории отсутствуют.

Согласовано  
Взам. инб.Н  
Погр. участка  
Инб.Н подл.

Реестровый номер	Наименование ЗСИУТ
32:26-6.770	Охранная зона объекта "Газопровод-отвод протяженностью 0,1 км к дер. Бобовня"
32:26-6.774	Охранная зона объекта "ГРС к дер. Бобовня"
32:26-6.841	Зона минимальных расстояний объекта ТРС к дер. Бобовня"
32:26-6.839	Зона минимальных расстояний объекта "Газопровод-отвод протяженностью 0,1 км к дер. Бобовня"
32:00-6.655	Зона минимальных расстояний объекта "Магистральный газопровод "Дашава-Киев-Брянск-Москва" протяженностью 170,0 км от 325,0 до 495,0 км"
32:00-6.656	Зона минимальных расстояний объекта "Магистральный газопровод "Тула-Шостка-Киев" протяженностью 119,0 км от 253,5 до 372,5 км"
32:03-6.750	Охранная зона объекта "Магистральный газопровод "Дашава-Киев-Брянск-Москва", протяженностью 170,0 км от 325,0 до 495,0 км"
32:26-6.31	Охранная зона газопровода высокого давления н.п. Бобовня в Трубчевском районе Брянской области
32:26-6.781	Охранная зона объекта электроэнергетики: "Газопровод-отвод протяженностью 0,1 км и ГРС к дер. Бобовня"
32:26-6.166	Зона с особыми условиями использования территории ВЛ-0,4 кВ ТП-267 Ф 1006 ПС Семячки Бобовня
32:26-6.476	Охранная зона газопровода высокого давления н.п. Семячки - н.п. Бобовня
32:26-6.236	Охранная зона газопровода высокого давления н.п. Бобовня - н.п. Ужа - н.п. Филипповичи

00562.ППТ3 – Г.3					
Оснащение ИТСО ГРС Брянского ЛПУМГ (1 очередь)					
Изм.	Колюч	Лист	№ док.	Подпись	Дата
Разраб.	Енина				01.25
Пров.	Сорокин				01.25
Материалы по обоснованию проекта планировки территории. Графическая часть					
Схема границ зон с особыми условиями использования территорий, особо охраняемых природных территорий, лесничеств М 1:1000					
Стадия	Лист	Листов			





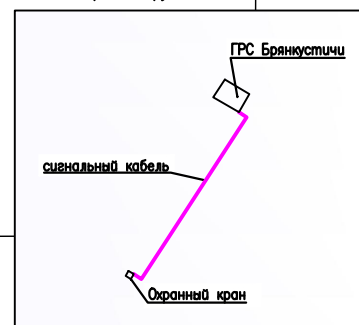
- Условные обозначения:
- граница территории, в отношении которой осуществляется подготовка проекта планировки территории
  - границы зон планируемого размещения линейного объекта
  - границы зон планируемого размещения газораспределительной станции
  - зона с особыми условиями использования территорий, подлежащая установлению в связи с размещением линейного объекта
  - номер характерной точки границы зон с особыми условиями использования территорий, подлежащей установлению в связи с размещением линейного объекта (охранная зона сигнального кабеля)
  - зона с особыми условиями использования территорий, подлежащая установлению в связи с размещением площадного объекта
  - номер характерной точки границы зон с особыми условиями использования территорий, подлежащей установлению в связи с размещением площадного объекта (охранная зона газораспределительной станции)
  - границы зон с особыми условиями использования, сведения о которых содержатся в ЕГРН

Примечание:

1. Границы зон планируемого размещения линейных объектов, подлежащих реконструкции в связи с изменением их местоположения отсутствуют;
2. Границы зон с особыми условиями использования территорий подлежащие установлению, изменению в связи с размещением линейных объектов отсутствуют;
3. Границы зон с особыми условиями использования территорий подлежащие установлению, изменению в связи с размещением линейных объектов, подлежащих реконструкции в связи с их переносом из зон планируемого размещения линейных объектов либо в границах зон планируемого размещения линейных объектов отсутствуют.
4. Особо охраняемые природные территории федерального, регионального и местного значения отсутствуют в границах разработки ДПТ. (Согласно сведениям ЕГРН и ПЗЗ Найтоповичского сельского поселения Унечского муниципального района Брянской области, письма Минприроды России от 30.05.2024г. №15-61/9672-ОГ, письма Департамента природных ресурсов и экологии Брянской области от 24.05.2024г. №2838-ДПР, письма Администрации Унечского района Брянской области от 27.05.2024г. №3267).
5. Согласно письму Управления лесами Брянской области от 31.07.2024г. №2148-01 территория проектирования не расположена на землях лесного фонда.
6. Иные границы зон с особыми условиями использования территории отсутствуют.

Реестровый номер	Наименование ЗОИУТ
32:27-6.695	Охранная зона объекта "Газопров од-отвод протяженностью 0,16 км "Брянку стичи""
32:23-6.1075	Зона минимальных расстояний объекта "Газопров од-отвод протяженностью 80,4 км "Нов озыбков""
32:00-6.599	Охранная зона объекта "Газопров од-отвод протяженностью 80,4 км "Нов озыбков""
32:27-6.696	Охранная зона объекта "ГРС "Брянку стичи""
32:27-6.732	Зона минимальных расстояний объекта ГРС "Брянку стичи""
32:27-6.734	Зона минимальных расстояний объекта "Газопров од-отвод протяженностью 0,16 км "Брянку стичи""
32:27-6.917	Охранная зона газопровода высокого давления Брянская область, Унечский район, с.Брянку стичи, в/д Брянку стичи, Вишенки-Ст.Халеевичи, Зап.Халеевичи, район Стародубский
32:27-6.344	Охранная зона газопровода высокого давления н.п. Брянку стичи расположенная на территории Брянской области Унечского района
32:27-6.793	Охранная зона газопровода высокого давления Брянская область, Унечский район, с.Брянкустичи-Лыщичи
32:27-6.116	Охранная зона газопровода высокого давления, н.п. Лыщичи, адрес объекта: Брянская область, Унечский район, н.п. Брянку стичи - Лыщичи
32:27-6.697	Охранная зона объекта электроэнергетики: "газопров од-отвод протяженностью 0,16 км. ГРС "Брянку стичи", состав объектов которого определен техническим паспортом, составленным ГУП "БРЯНСКОБЛТЕХИНВЕНТАРИЗАЦИЯ" по состоянию на 28.06.2004 года."

Схема расположения проектируемого объекта



Согласовано  
 Взам. инв.Н  
 Подп. дата  
 Инв.Н подл.

00562. ППТЗ – Г.3

Оснащение ИТСО ГРС Брянского ЛПУМГ (1 очередь)

Изм.	Колуч.	Лист	№ док.	Подпись	Дата	Стадия	Лист	Листов
Разраб.	Енина				01.25	Материалы по обоснованию проекта планировки территории. Графическая часть		
Пров.	Сорокин				01.25			

Схема границ зон с особыми условиями использования территорий, особо охраняемых природных территорий, лесничеств М 1:1000



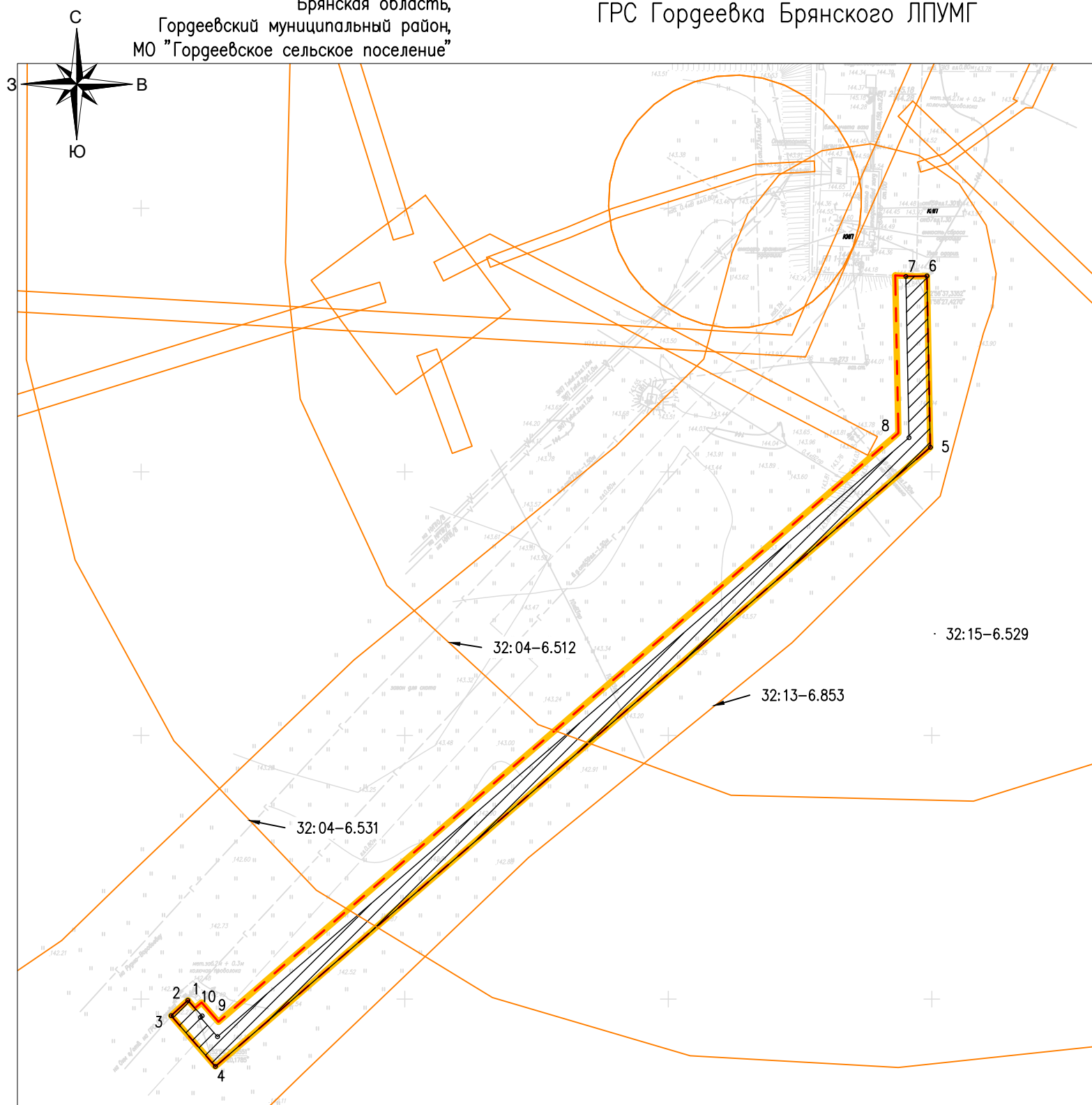
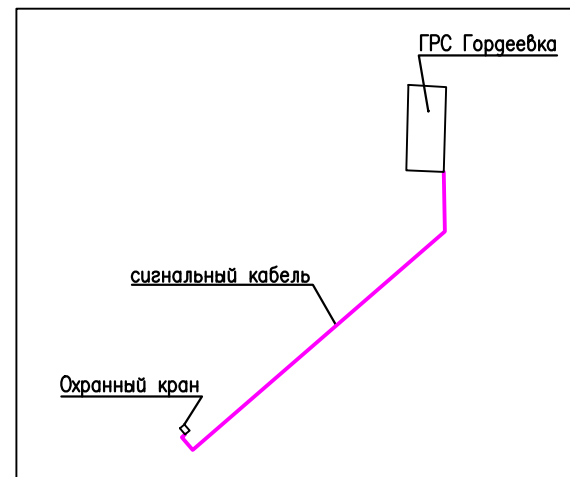







Схема расположения проектируемого объекта



Условные обозначения:

-  граница территории, в отношении которой осуществляется подготовка проекта планировки территории
-  границы зон планируемого размещения линейного объекта
-  зона с особыми условиями использования территорий, подлежащая установлению в связи с размещением линейного объекта
-  номер характерной точки границы зон с особыми условиями использования территорий, подлежащей установлению в связи с размещением линейного объекта (охранная зона сигнального кабеля)
-  границы зон с особыми условиями использования, сведения о которых содержатся в ЕГРН

Реестровый номер	Наименование ЗОИУТ
32:13-6.853	Охранная зона объекта "Газопровод-отвод протяженностью 79,5 км к ГРС "Красная Гора", ГРС "Гордеевка", ГРС "Петрова Буда"
32:04-6.512	Охранная зона объекта "ГРС "Гордеевка"
32:04-6.531	Зона минимальных расстояний объекта "ГРС "Гордеевка"
32:15-6.529	Зона минимальных расстояний объекта "Газопровод-отвод протяженностью 79,5 км к ГРС "Красная Гора", ГРС "Гордеевка", ГРС "Петрова Буда"

Примечание:




- Границы зон планируемого размещения линейных объектов, подлежащих реконструкции в связи с изменением их местоположения отсутствуют;
- Границы зон с особыми условиями использования территорий подлежащие установлению, изменению в связи с размещением линейных объектов отсутствуют;
- Границы зон с особыми условиями использования территорий подлежащие установлению, изменению в связи с размещением линейных объектов, подлежащих реконструкции в связи с их переносом из зон планируемого размещения линейных объектов либо в границах зон планируемого размещения линейных объектов отсутствуют.
- Особо охраняемые природные территории федерального, регионального и местного значения отсутствуют в границах разработки ДПТ. (Согласно сведениям ЕГРН и ПЗЗ Гордеевского сельского поселения Гордеевского муниципального района Брянской области, письма Минприроды России от 30.05.2024г. №15-61/9672-ОГ, письма Департамента природных ресурсов и экологии Брянской области от 24.05.2024г. №2838-ДПРи, письма Администрации Гордеевского района Брянской области от 21.05.2024г. №974).
- Согласно письму Управления лесами Брянской области от 31.07.2024г. №2148-01 территория проектирования не расположена на землях лесного фонда.
- Иные границы зон с особыми условиями использования территории отсутствуют.

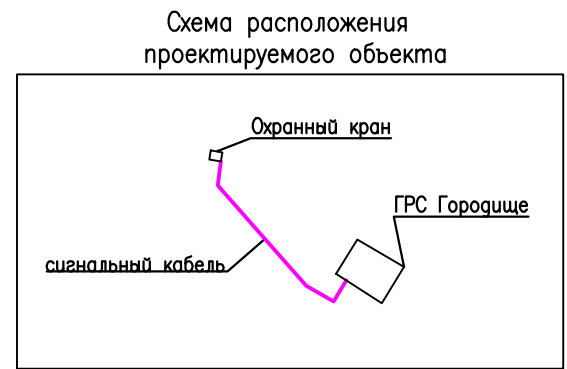
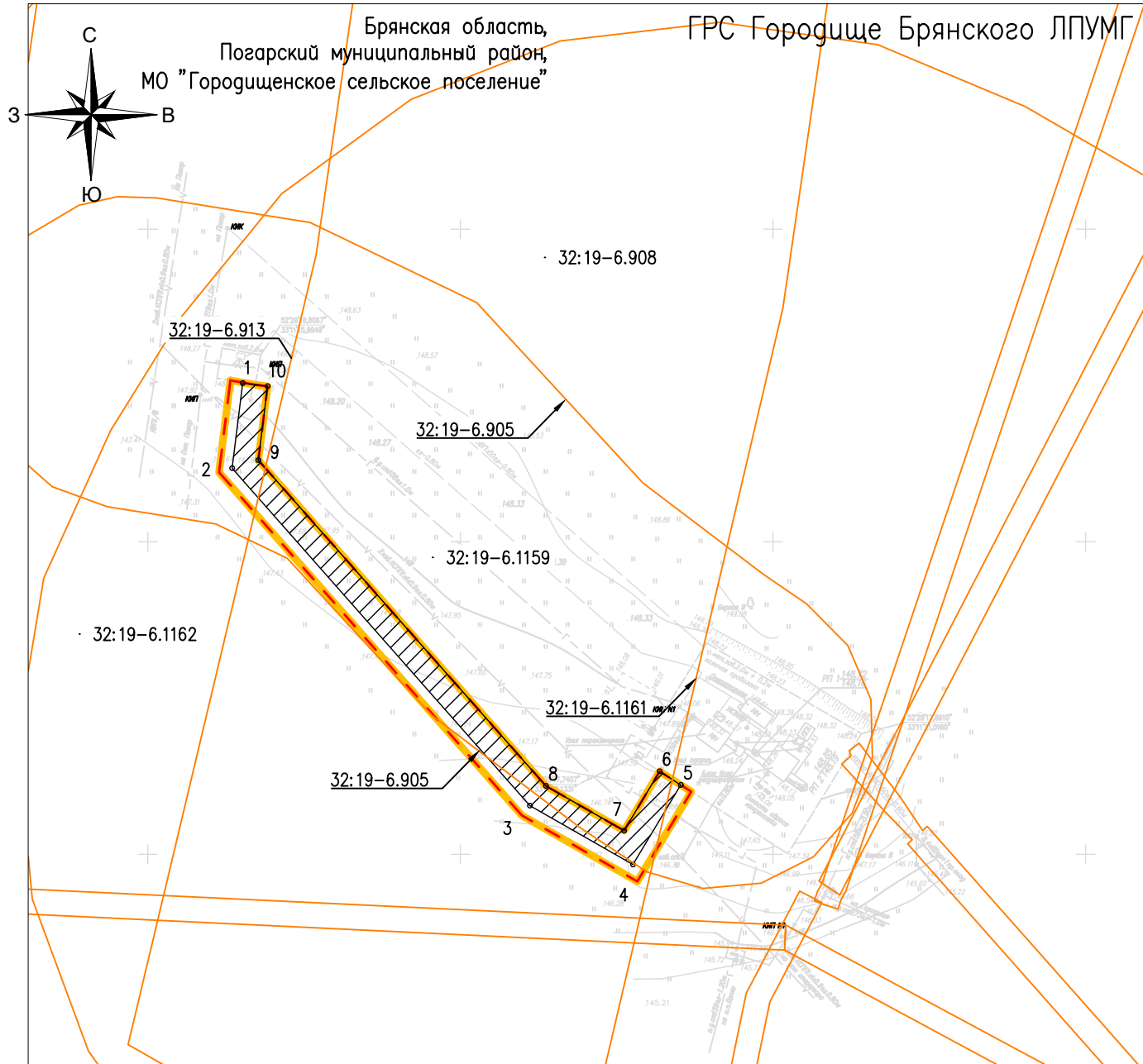
Согласовано

Взам. инб.Н




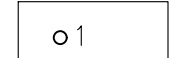

Подп. участка

Инб.Н подл.

						00562.ППТЗ – Г.3			
						Оснащение ИТСО ГРС Брянского ЛПУМГ (1 очередь)			
Изм.	Колуч.	Лист	№ док.	Подпись	Дата	Материалы по обоснованию проекта планировки территории. Графическая часть	Стадия	Лист	Листов
Разраб.	Енина				01.25		Схема границ зон с особыми условиями использования территорий, особо охраняемых природных территорий, лесничеств М 1:1000		
Пров.	Сорокин				01.25				
									



Условные обозначения:


-  граница территории, в отношении которой осуществляется подготовка проекта планировки территории
-  границы зон планируемого размещения линейного объекта
-  зона с особыми условиями использования территорий, подлежащая установлению в связи с размещением линейного объекта
-  номер характерной точки границы зон с особыми условиями использования территорий, подлежащей установлению в связи с размещением линейного объекта (охранная зона сигнального кабеля)
-  границы зон с особыми условиями использования, сведения о которых содержатся в ЕГРН

Реестровый номер	Наименование ЗОИУТ
32:19-6.905	Охранная зона объекта "Газопровод-отвод протяженностью 0,13 км к пос. Городище"
32:19-6.1161	Зона минимальных расстояний объекта "Газопровод-отвод протяженностью 10,9 км к г. Погар"
32:19-6.913	Охранная зона объекта "Газопровод-отвод протяженностью 10,9 км к г. Погар"
32:19-6.908	Охранная зона объекта "ГРС к пос. Городище"
32:19-6.1162	Зона минимальных расстояний объекта "ГРС к пос. Городище"
32:19-6.1159	Зона минимальных расстояний объекта "Газопровод-отвод протяженностью 0,13 км к пос. Городище"

Согласовано  
 Взам. инв.Н  
 Подп. дата  
 Инв.Н подл.

Примечание:

- Границы зон планируемого размещения линейных объектов, подлежащих реконструкции в связи с изменением их местоположения отсутствуют;
- Границы зон с особыми условиями использования территорий подлежащие установлению, изменению в связи с размещением линейных объектов отсутствуют;
- Границы зон с особыми условиями использования территорий подлежащие установлению, изменению в связи с размещением линейных объектов, подлежащих реконструкции в связи с их переносом из зон планируемого размещения линейных объектов либо в границах зон планируемого размещения линейных объектов отсутствуют.
- Особо охраняемые природные территории федерального, регионального и местного значения отсутствуют в границах разработки ДПТ. (Согласно сведениям ЕГРН и ПЗЗ Городищенского сельского поселения Погарского района Брянской области, письма Минприроды России от 30.05.2024г. №15-61/9672-ОГ, письма Департамента природных ресурсов и экологии Брянской области от 24.05.2024г. №2838-ДПРи, письма Администрации Погарского района Брянской области от 30.05.2024г. №1298).
- Согласно письму Управления лесами Брянской области от 31.07.2024г. №2148-01 территория проектирования не расположена на землях лесного фонда.
- Иные границы зон с особыми условиями использования территории отсутствуют.

						00562.ППТЗ – Г.3			
						Оснащение ИТСО ГРС Брянского ЛПУМГ (1 очередь)			
Изм.	Колич.	Лист	№ док.	Подпись	Дата	Материалы по обоснованию проекта планировки территории. Графическая часть	Стация	Лист	Листов
Разраб.				Енина	01.25		Схема границ зон с особыми условиями использования территорий, особо охраняемых природных территорий, лесничеств М 1:1000		
Пров.				Сорокин	01.25				
									

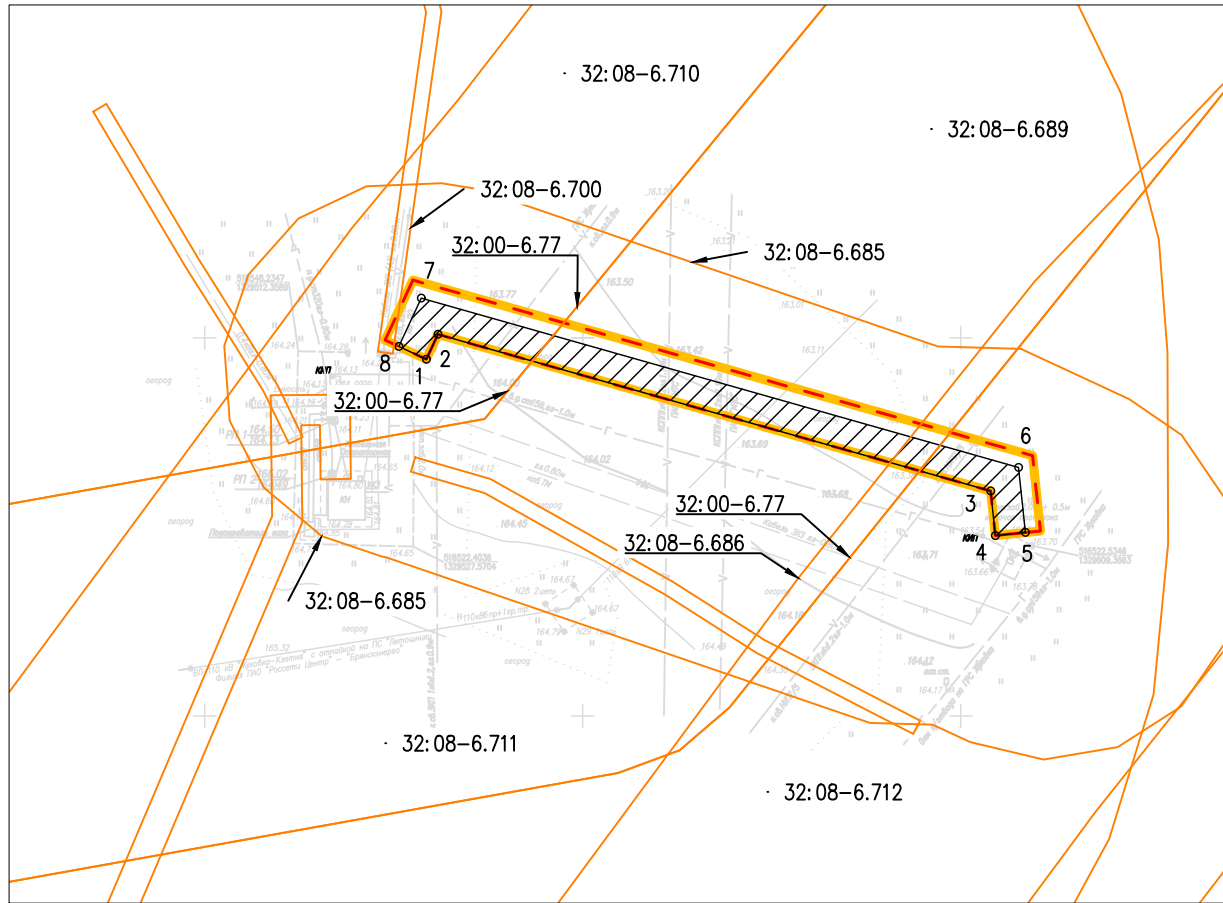
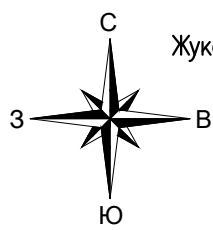
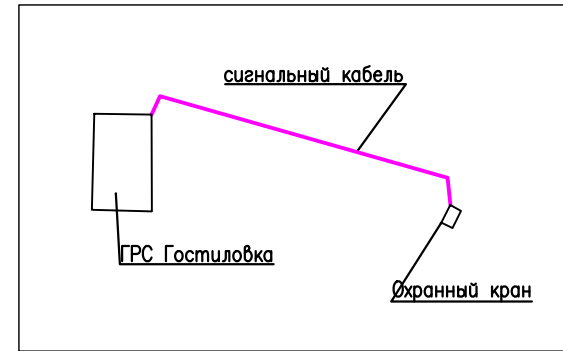


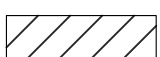




Схема расположения проектируемого объекта



Условные обозначения:

-  граница территории, в отношении которой осуществляется подготовка проекта планировки территории
-  границы зон планируемого размещения линейного объекта
-  зона с особыми условиями использования территорий, подлежащая установлению в связи с размещением линейного объекта
-  номер характерной точки границы зон с особыми условиями использования территорий, подлежащей установлению в связи с размещением линейного объекта (охранная зона сигнального кабеля)
-  границы зон с особыми условиями использования, сведения о которых содержатся в ЕГРН

Реестровый номер	Наименование ЗОИУТ
32:08-6.685	Охранная зона объекта "Газопровод-отвод протяженностью 0,100 км к пос. Гостиловка"
32:00-6.77	Охранная зона ВЛ-110 кВ "Жуковка-Клетня" с оттайкой на ПС "Летошники"
32:08-6.689	Охранная зона объекта "ГРС к пос. Гостиловка"
32:08-6.712	Зона минимальных расстояний объекта "ГРС к пос. Гостиловка"
32:08-6.710	Зона минимальных расстояний объекта "Газопровод-отвод протяженностью 0,100 км к пос. Гостиловка"
32:08-6.711	Зона минимальных расстояний объекта "Газопровод-отвод протяженностью 10,2 км к г. Жуковка"

Примечание:




- Границы зон планируемого размещения линейных объектов, подлежащих реконструкции в связи с изменением их местоположения отсутствуют;
- Границы зон с особыми условиями использования территорий подлежащие установлению, изменению в связи с размещением линейных объектов отсутствуют;
- Границы зон с особыми условиями использования территорий подлежащие установлению, изменению в связи с размещением линейных объектов, подлежащих реконструкции в связи с их переносом из зон планируемого размещения линейных объектов отсутствуют.
- Особо охраняемые природные территории федерального, регионального и местного значения отсутствуют в границах разработки ДПТ. (Согласно сведениям ЕГРН и ПЗЗ Жуковского муниципального округа Брянской области, письма Минприроды России от 30.05.2024г. №15-61/9672-ОГ, письма Департамента природных ресурсов и экологии Брянской области от 24.05.2024г. №2838-ДПРи, письма Администрации Жуковского муниципального округа Брянской области от 17.05.2024г. №2461).
- Согласно письму Управления лесами Брянской области от 31.07.2024г. №2148-01 территория проектирования не расположена на землях лесного фонда.
- Иные границы зон с особыми условиями использования территории отсутствуют.

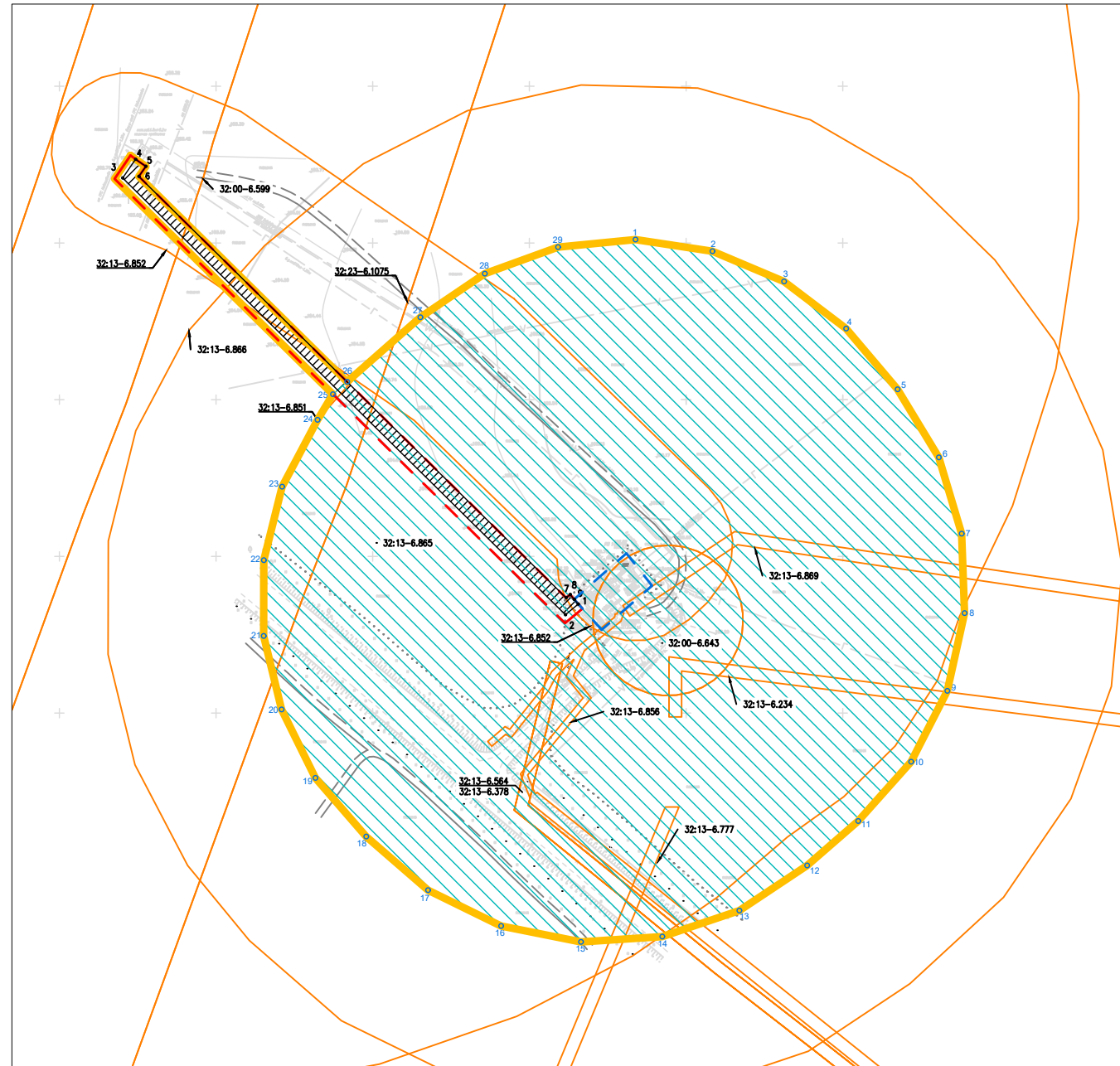
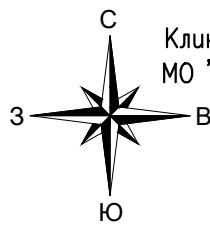
Согласовано

Взам. инв.Н

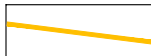



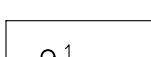



Подп. дата

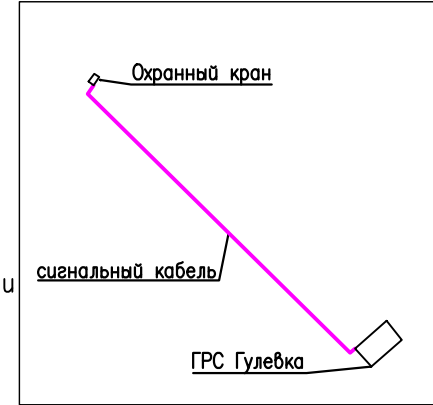
Инв.Н подл.

						00562.ППТЗ – Г.3			
						Оснащение ИТСО ГРС Брянского ЛПУМГ (1 очередь)			
Изм.	Колуч.	Лист	№ док.	Подпись	Дата	Материалы по обоснованию проекта планировки территории. Графическая часть	Стадия	Лист	Листов
Разраб.	Енина				01.25		Схема границ зон с особыми условиями использования территорий, особо охраняемых природных территорий, лесничеств М 1:1000		
Пров.	Сорокин				01.25				
									



Условные обозначения:

-  граница территории, в отношении которой осуществляется подготовка проекта планировки территории
-  границы зон планируемого размещения линейного объекта
-  границы зон планируемого размещения газораспределительной станции
-  зона с особыми условиями использования территорий, подлежащая установлению в связи с размещением линейного объекта
-  номер характерной точки границы зон с особыми условиями использования территорий, подлежащей установлению в связи с размещением линейного объекта (охранная зона сигнального кабеля)
-  зона с особыми условиями использования территорий, подлежащая установлению в связи с размещением площадного объекта
-  номер характерной точки границы зон с особыми условиями использования территорий, подлежащей установлению в связи с размещением площадного объекта (охранная зона газораспределительной станции)
-  границы зон с особыми условиями использования, сведения о которых содержатся в ЕГРН



Реестровый номер	Наименование ЗОИУТ
32:13-6.852	Охранная зона объекта "Газопровод-отвод протяженностью 0,213 км "Гулевка""
32:23-6.1075	Зона минимальных расстояний объекта "Газопровод-отвод протяженностью 80,4 км "Новозыбков""
32:00-6.599	Охранная зона объекта "Газопровод-отвод протяженностью 80,4 км "Новозыбков""
32:13-6.851	Охранная зона объекта "ГРС "Гулевка""
32:13-6.866	Зона минимальных расстояний объекта "ГРС "Гулевка""
32:13-6.865	Зона минимальных расстояний объекта "Газопровод-отвод протяженностью 0,213 км "Гулевка""
32:00-6.643	Охранная зона объекта "Радиокабельная линия связи газопроводов-отводов к ГРС н.п. Стародуб, Новозыбково, Красная Гора"
32:13-6.234	Охранная зона газопровода высокого давления Гулевское сельское поселение - н.п.Туросна- н.п. Гулевка
32:13-6.869	Охранная зона газораспределительная сеть Брянская область, Клинцовский район, с.Гулевка, по ул. Кирова, ул. Школьной, ул. Свердлова, ул. Центральной с ШРП и станцией катодной защиты, пер. Свердлова, ул. Садовой, пер. Школьному, ул. Челюскинцев, ул. Новый свет и ШРП, ул. Луговой
32:13-6.777	Охранная зона газопровода высокого давления СПК "Гулевка" - СПК "Победа" - н.п. Круглое- н.п. М.Топаль
32:13-6.856	Охранная зона объекта электроэнергетики: "Газопровод-отвод протяженностью 0,213 км и ГРС "Гулевка"
32:13-6.564	Зона с особыми условиями использования территории ВЛ-04 от ТП 259 Ф.101 ПС Каташин Гулевка (ВЛ-04 от ТП 259 Л-1, Л-2 Ф.101 ПС Каташин Гулевка)
32:13-6.378	Зона с особыми условиями использования территории - ВЛ-04 от ТП 259 Ф.101 ПС Каташин Гулевка (ВЛ-04 от ТП 259 Л-1, Л-2 Ф.101 ПС Каташин Гулевка), расположенной на территории Брянской области, Клинцовского района, с.Гулевка

Примечание:




- Границы зон планируемого размещения линейных объектов, подлежащих реконструкции в связи с изменением их местоположения отсутствуют;
- Границы зон с особыми условиями использования территорий подлежащие установлению, изменению в связи с размещением линейных объектов отсутствуют;
- Границы зон с особыми условиями использования территорий подлежащие установлению, изменению в связи с размещением линейных объектов, подлежащих реконструкции в связи с их переносом из зон планируемого размещения линейных объектов либо в границах зон планируемого размещения линейных объектов отсутствуют.
- Особо охраняемые природные территории федерального, регионального и местного значения отсутствуют в границах разработки ДПТ. (Согласно сведениям ЕГРН и ПЗЗ Гулевского сельского поселения Клинцовского муниципального района Брянской области, письма Минприроды России от 30.05.2024г. №15-61/9672-ОГ, письма Департамента природных ресурсов и экологии Брянской области от 24.05.2024г. №2838-ДПРи, письма Администрации Клинцовского района Брянской области от 30.05.2024г. №Исх-1539).
- Согласно письму Управления лесами Брянской области от 31.07.2024г. №2148-01 территория проектирования не расположена на землях лесного фонда.
- Иные границы зон с особыми условиями использования территории отсутствуют.

Согласовано

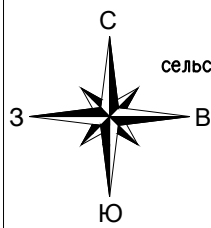
Взам. инб.Н

Подп. и дата

Инб.Н подл.

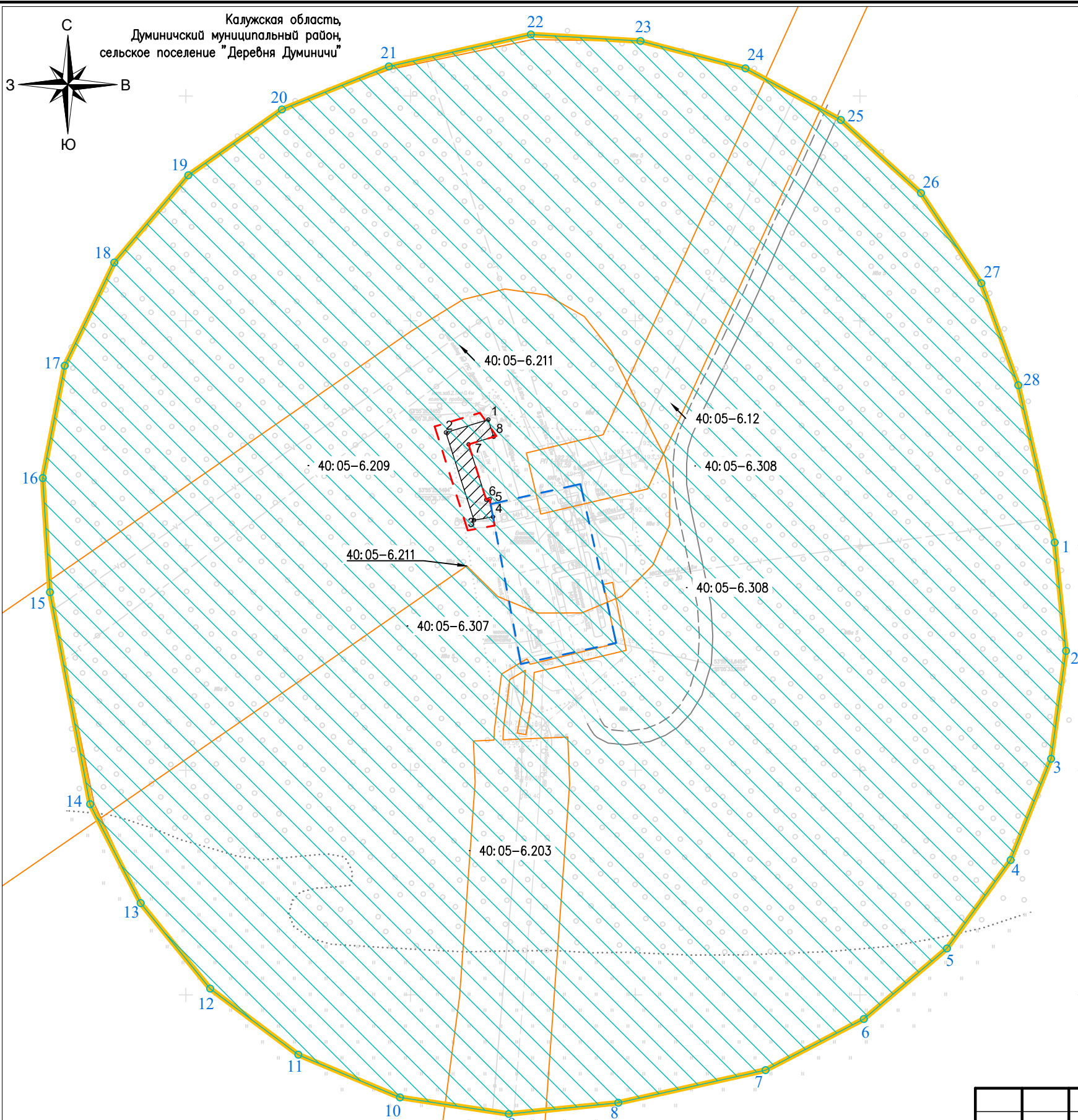
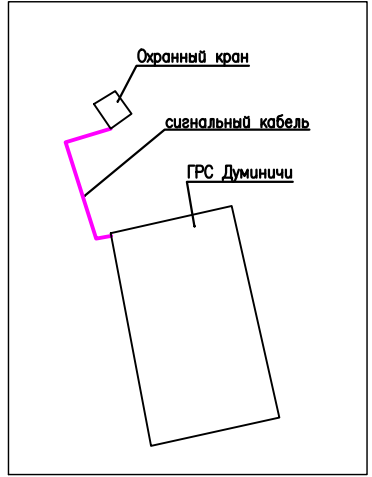
						00562. ППТЗ – Г.3			
						Оснащение ИТСО ГРС Брянского ЛПУМГ (1 очередь)			
Изм.	Колуч.	Лист	№ док.	Подпись	Дата	Материалы по обоснованию проекта планировки территории. Графическая часть	Стадия	Лист	Листов
Разраб.		Енина			01.25		Схема границ зон с особыми условиями использования территорий, особо охраняемых природных территорий, лесничеств М 1:2000		
Пров.		Сорокин			01.25				
									

Калужская область,  
Думиничский муниципальный район,  
сельское поселение "Деревня Думиничи"

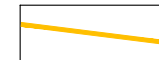
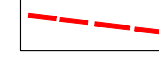


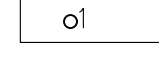





ГРС Думиничи Брянского ЛПУМГ

Схема расположения  
проектируемого объекта 39



Условные обозначения:

-  граница территории, в отношении которой осуществляется подготовка проекта планировки территории
-  границы зон планируемого размещения линейного объекта
-  границы зон планируемого размещения газораспределительной станции
-  зона с особыми условиями использования территорий, подлежащая установлению в связи с размещением линейного объекта
-  номер характерной точки границы зон с особыми условиями использования территорий, подлежащей установлению в связи с размещением линейного объекта (охранная зона сигнального кабеля)
-  зона с особыми условиями использования территорий, подлежащая установлению в связи с размещением площадного объекта
-  номер характерной точки границы зон с особыми условиями использования территорий, подлежащей установлению в связи с размещением площадного объекта (охранная зона газораспределительной станции)
-  границы зон с особыми условиями использования, сведения о которых содержатся в ЕГРН

Примечание:

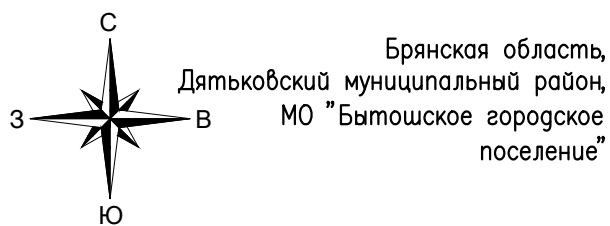
1. Границы зон планируемого размещения линейных объектов, подлежащих реконструкции в связи с изменением их местоположения отсутствуют;
2. Границы зон с особыми условиями использования территорий подлежащие установлению, изменению в связи с размещением линейных объектов отсутствуют;
3. Границы зон с особыми условиями использования территорий подлежащие установлению, изменению в связи с размещением линейных объектов, подлежащих реконструкции в связи с их переносом из зон планируемого размещения линейных объектов отсутствуют;
4. Особо охраняемые природные территории федерального, регионального и местного значения отсутствуют в границах разработки ДПТ. (Согласно сведениям ЕГРН и ПЗЗ МО "Сельское поселение "Деревня Думиничи" муниципального района "Думиничский район" Калужской области, письма Минприроды России от 30.05.2024г. №15-61/9672-ОГ, письма Министерства природных ресурсов и экологии Калужской области Управление лесного хозяйства от 06.06.2024г. №5400-24, письма Администрации муниципального района "Думиничский район" Калужской области от 23.05.2024г. №02-11/1963-24).
5. Согласно письму Управления лесами Брянской области от 31.07.2024г. №2148-01 территория проектирования не расположена на землях лесного фонда.
6. Иные границы зон с особыми условиями использования территории отсутствуют.

Согласовано  
Взам. инв.Н  
Попр. листа  
Инв.Н подл.

Реестровый номер	Наименование ЗОИУТ
40:05-6.211	Охранная зона объекта "Газопровод-отвод к п. Думиничи", расположенного по адресу: Калужская область, Думиничский район
40:05-6.209	Охранная зона объекта "Оборудование ГРС Думиничи БК АРГС-30", расположенного по адресу: Калужская область, Думиничский район
40:05-6.308	Зона минимальных расстояний объекта "Оборудование ГРС Думиничи БК АРГС-30"
40:05-6.307	Зона минимальных расстояний объекта "Газопровод-отвод к п. Думиничи"
40:05-6.203	Охранная зона трубопроводов: "ГРС "Думиничи" блочно-комплексна ГРС "Думиничи" пл. 40.5 м2 газопровод-отвод протяж. 10250 п/м. Думиничский р-он, электрохимзащита СКЗ-1шг., ЛЭП-100м, связь-КПС L-32.8 км" (ЭХЗ)
40:05-6.12	Охранная зона газопровода высокого давления, протяженностью 2138 п.м., инв. № 5750, расположенного по адресу Калужская область, п. Думиничи, от ГРС до котельной ЧЛЗ

00562. ППТЗ – Г.3					
Оснащение ИТСО ГРС Брянского ЛПУМГ (1 очередь)					
Изм.	Колич.	Лист	№ док.	Подпись	Дата
Разраб.		Енина			01.25
Пров.		Сорокин			01.25
				Материалы по обоснованию проекта планировки территории. Графическая часть	Стадия
				Схема границ зон с особыми условиями использования территорий, особо охраняемых природных территорий, лесничеств М 1:1000	Лист
					Листов





Брянская область,  
Дятьковский муниципальный район,  
МО "Бытошское городское поселение"

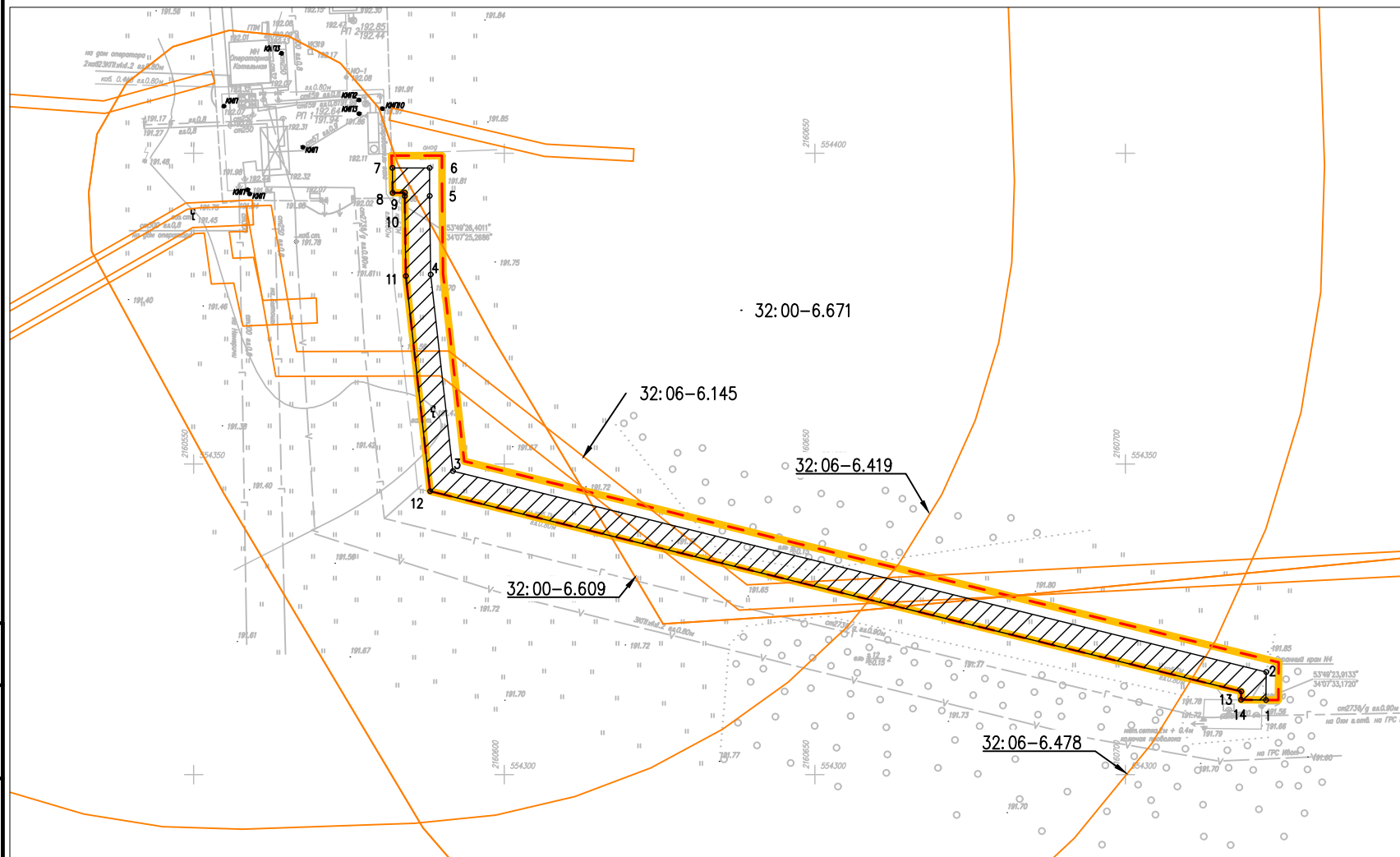
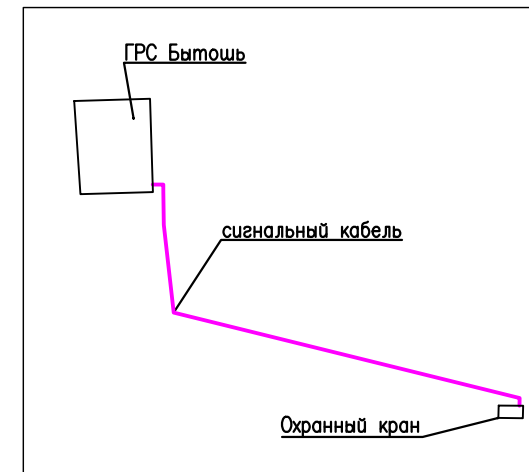







Схема расположения проектируемого объекта



Условные обозначения:


-  граница территории, в отношении которой осуществляется подготовка проекта планировки территории
-  границы зон планируемого размещения линейного объекта
-  зона с особыми условиями использования территорий, подлежащая установлению в связи с размещением линейного объекта
-  номер характерной точки границы зон с особыми условиями использования территорий, подлежащей установлению в связи с размещением линейного объекта (охранная зона сигнального кабеля)
-  границы зон с особыми условиями использования, сведения о которых содержатся в ЕГРН

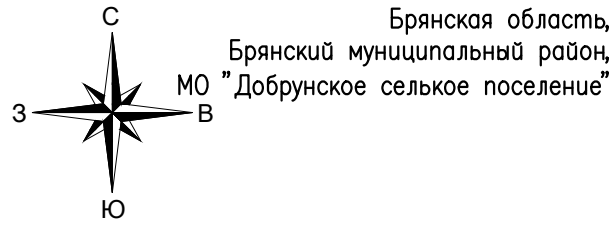
Согласовано  
Взам. инв.Н  
Подп. и дата  
Инв.Н подл.

Примечание:

1. Границы зон планируемого размещения линейных объектов, подлежащих реконструкции в связи с изменением их местоположения отсутствуют;
2. Границы зон с особыми условиями использования территорий подлежащие установлению, изменению в связи с размещением линейных объектов отсутствуют;
3. Границы зон с особыми условиями использования территорий подлежащие установлению, изменению в связи с размещением линейных объектов, подлежащих реконструкции в связи с их переносом из зон планируемого размещения линейных объектов отсутствуют.
4. Особо охраняемые природные территории федерального, регионального и местного значения отсутствуют в границах разработки ДПТ. (Согласно сведениям ЕГРН и ПЗЗ МО "Бытошское сельское поселение" Дятьковского муниципального района Брянского района Брянской области, письма Минприроды России от 30.05.2024г. №15-61/9672-ОГ, письма Департамента природных ресурсов и экологии Брянской области от 24.05.2024г. №2838-ДПРи, письма Администрации Дятьковского района Брянской области от 30.05.2024г. №1885).
5. Согласно письму Управления лесами Брянской области от 31.07.2024г. №2148-01 территория проектирования не расположена на землях лесного фонда.
6. Иные границы зон с особыми условиями использования территории отсутствуют.

Реестровый номер	Наименование ЗОИУТ
32:06-6.419	Охранная зона объекта "ГРС к поселку Бытошь"
32:06-6.478	Зона минимальных расстояний объекта "ГРС к поселку Бытошь"
32:00-6.671	Зона минимальных расстояний объекта "Газопровод-отвод протяженностью 44,75 км к поселку Бытошь"
32:00-6.609	Охранная зона объекта "Газопровод-отвод протяженностью 44,75 км к поселку Бытошь"
32:06-6.145	Охранная зона газопровода среднего давления н.п.Бытошь до ТО Будачковский на территории Дятьковского района Брянской области

						00562. ППТЗ – Г.3			
						Оснащение ИТСО ГРС Брянского ЛПУМГ (1 очередь)			
Изм.	Колич.	Лист	№ док.	Подпись	Дата	Материалы по обоснованию проекта планировки территории. Графическая часть	Стадия	Лист	Листов
Разраб.				Енина	01.25				
Пров.				Сорокин	01.25	Схема границ зон с особыми условиями использования территорий, особо охраняемых природных территорий, лесничеств М 1:1000			
									



Брянская область,  
Брянский муниципальный район,  
МО "Добрунское сельское поселение"

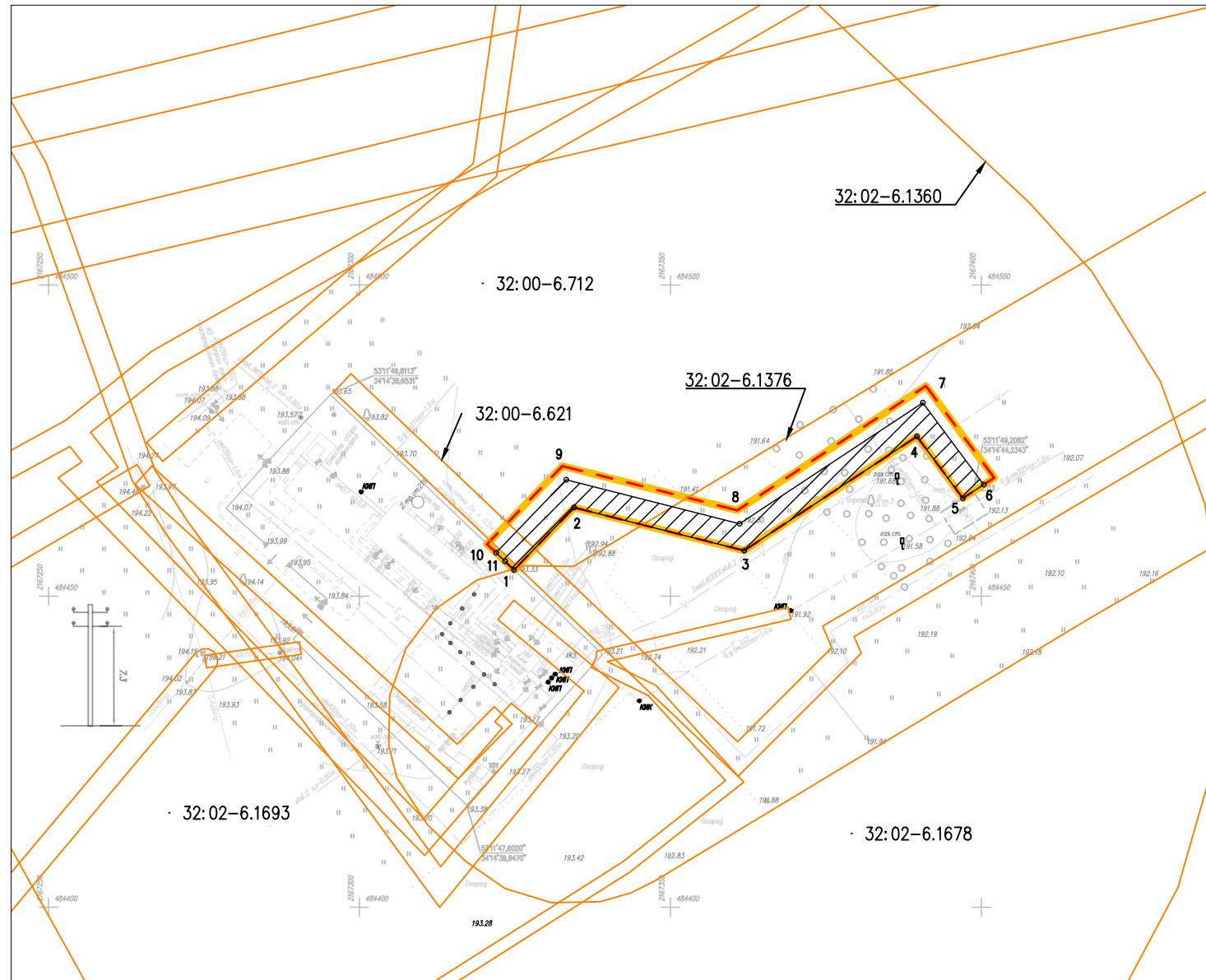
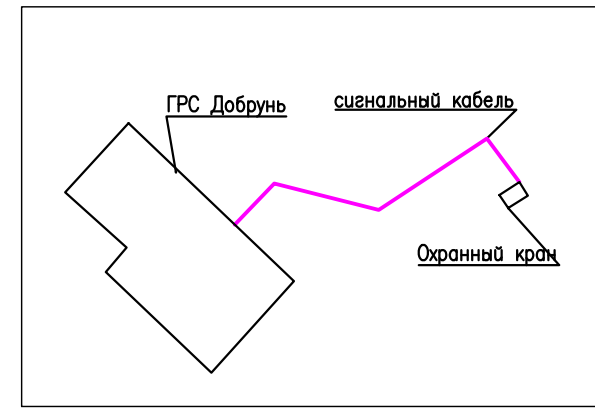


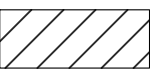
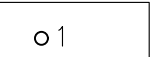



Схема расположения проектируемого объекта



Условные обозначения:

-  граница территории, в отношении которой осуществляется подготовка проекта планировки территории
-  границы зон планируемого размещения линейного объекта
-  зона с особыми условиями использования территорий, подлежащая установлению в связи с размещением линейного объекта
-  номер характерной точки границы зон с особыми условиями использования территорий, подлежащей установлению в связи с размещением линейного объекта (охранная зона сигнального кабеля)
-  границы зон с особыми условиями использования, сведения о которых содержатся в ЕГРН

Реестровый номер	Наименование ЗОИУТ
32:02-6.1376	Охранная зона объекта "Газопровод-отвод к ГРС Добрунь протяженностью 0,4 км"
32:00-6.621	Охранная зона газораспределительной сети н.п. Супонево, Брянская область, Брянский р-н протяженностью 37104 м
32:00-6.712	Приаэродромная территория аэродрома гражданской авиации Брянск (объект попадает в 3,4,5,6 подзоны)
32:02-6.1360	Охранная зона объекта "ГРС к деревне Добрунь"
32:02-6.1678	Зона минимальных расстояний объекта "ГРС к деревне Добрунь"
32:02-6.1693	Зона минимальных расстояний объекта "Газопровод-отвод к ГРС Добрунь протяженностью 0,4 км"

Примечание:

- Границы зон планируемого размещения линейных объектов, подлежащих реконструкции в связи с изменением их местоположения отсутствуют;
- Границы зон с особыми условиями использования территорий подлежащие установлению, изменению в связи с размещением линейных объектов отсутствуют;
- Границы зон с особыми условиями использования территорий подлежащие установлению, изменению в связи с размещением линейных объектов, подлежащих реконструкции в связи с их переносом из зон планируемого размещения линейных объектов либо в границах зон планируемого размещения линейных объектов отсутствуют.
- Особо охраняемые природные территории федерального, регионального и местного значения отсутствуют в границах разработки ДПТ. (Согласно сведениям ЕГРН и ПЗЗ Добрунского сельского поселения Брянского района Брянской области, письма Минприроды России от 30.05.2024г. №15-61/9672-ОГ, письма Департамента природных ресурсов и экологии Брянской области от 24.05.2024г. №2838-ДПР, письма Администрации Брянского района Брянской области от 17.06.2024г. №Исх-929).
- Согласно письму Управления лесами Брянской области от 31.07.2024г. №2148-01 территория проектирования не расположена на землях лесного фонда.
- Иные границы зон с особыми условиями использования территории отсутствуют.

Согласовано

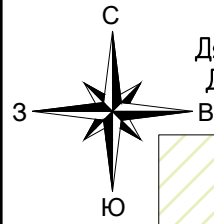
Взам. инв. N

Подп. дата

Инв. N подл.

						00562. ППТЗ – Г.3			
						Оснащение ИТСО ГРС Брянского ЛПУМГ (1 очередь)			
Изм.	Колуч.	Лист	№ док.	Подпись	Дата	Материалы по обоснованию проекта планировки территории. Графическая часть	Стация	Лист	Листов
Разраб.	Енина				01.25		Схема границ зон с особыми условиями использования территорий, особо охраняемых природных территорий, лесничеств М 1:1000		
Пров.	Сорокин				01.25				





Брянская область,  
Дятьковский муниципальный район,  
Дятьковское городское поселение

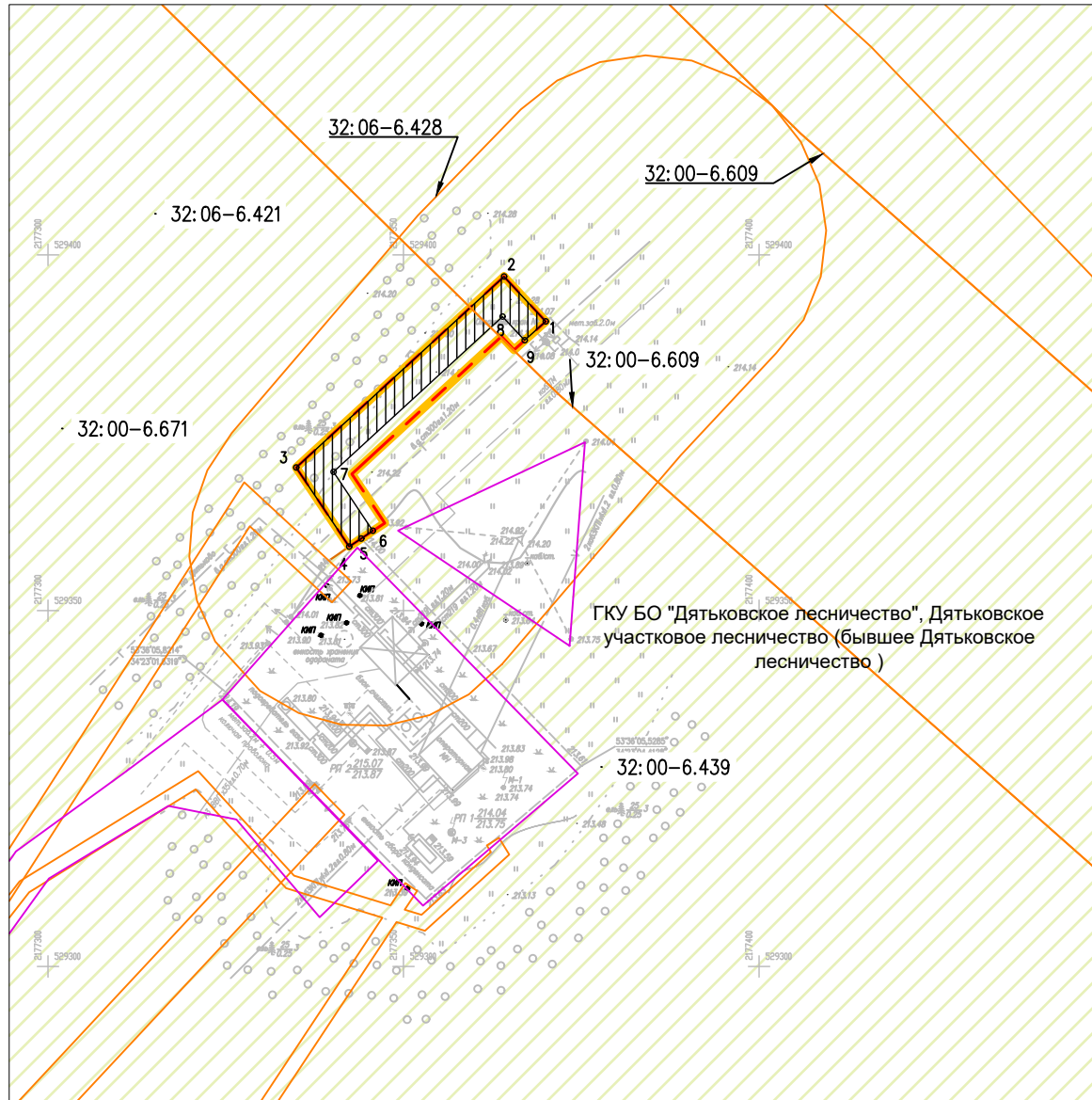
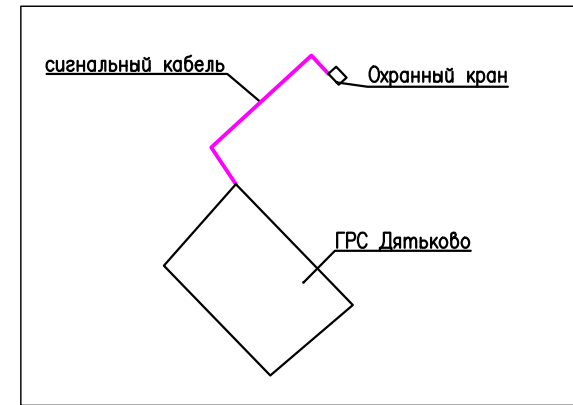


Схема расположения проектируемого объекта



Условные обозначения:

- граница территории, в отношении которой осуществляется подготовка проекта планировки территории
- границы зон планируемого размещения линейного объекта
- зона с особыми условиями использования территорий, подлежащая установлению в связи с размещением линейного объекта
- номер характерной точки границы зон с особыми условиями использования территорий, подлежащей установлению в связи с размещением линейного объекта (охранная зона сигнального кабеля)
- границы зон с особыми условиями использования, сведения о которых содержатся в ЕГРН
- территория лесничества

Реестровый номер	Наименование ЗОИУТ
32:00-6.609	Охранная зона объекта "Газопровод-отвод протяженностью 44,75 км к поселку Бытошь"
32:06-6.428	Охранная зона объекта "Газопровод-отвод протяженностью 0,1 км к городу Дятьково"
32:06-6.421	Охранная зона объекта "ГРС к городу Дятьково"
32:00-6.671	Зона минимальных расстояний объекта "Газопровод-отвод протяженностью 44,75 км к поселку Бытошь"
32:00-6.439	Дятьковское лесничество в Брянской области

Согласовано

Взам. инв.Н

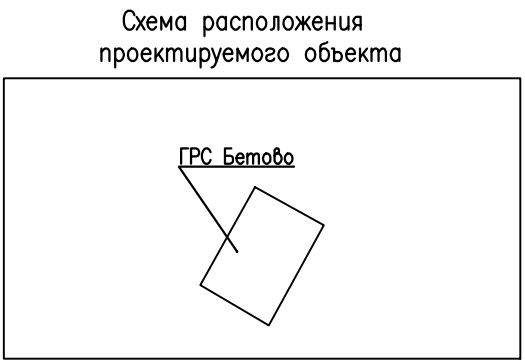
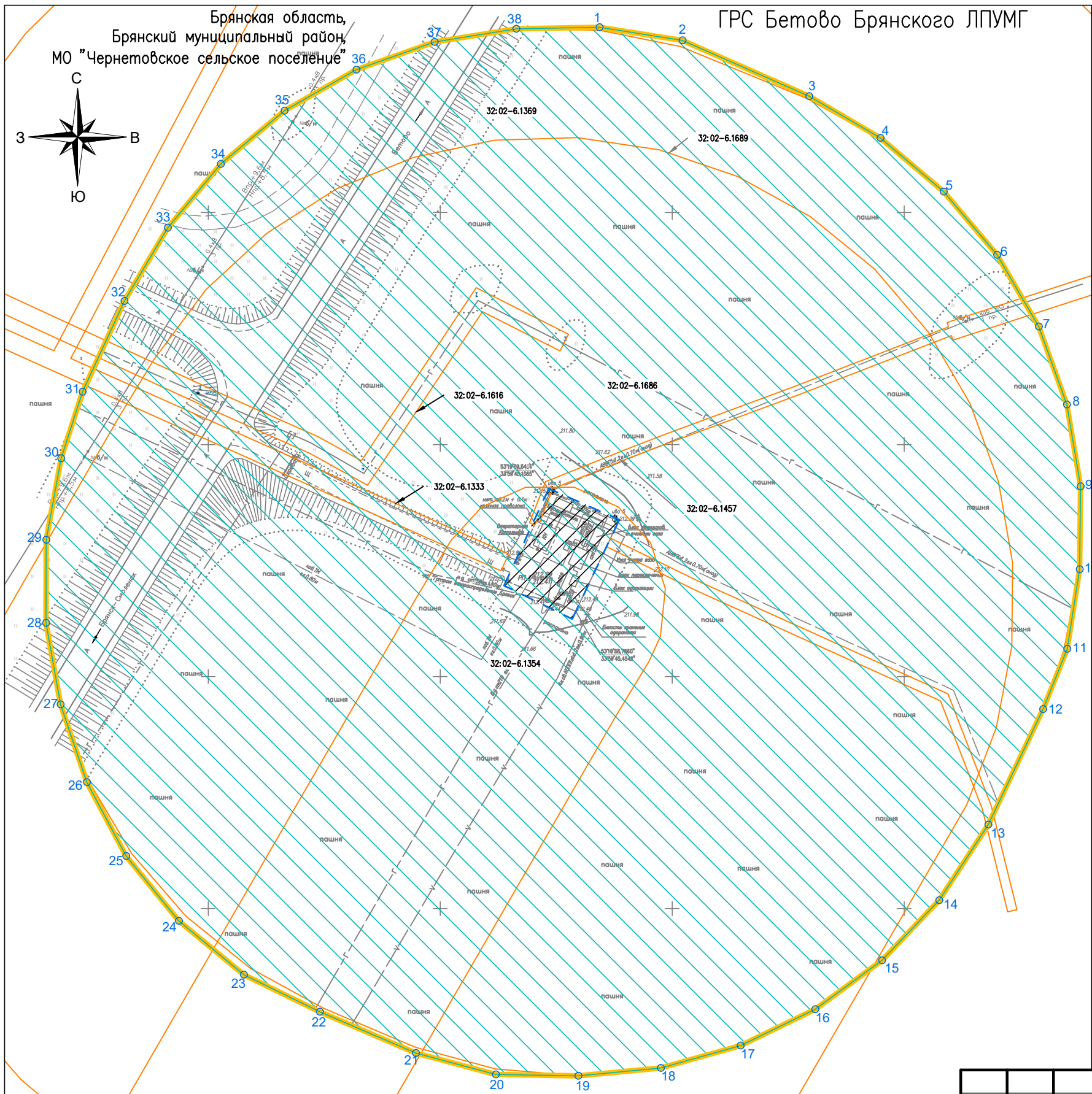
Подп. дата

Инв.Н подл.

Примечание:

- Границы зон планируемого размещения линейных объектов, подлежащих реконструкции в связи с изменением их местоположения отсутствуют;
- Границы зон с особыми условиями использования территорий подлежащие установлению, изменению в связи с размещением линейных объектов отсутствуют;
- Границы зон с особыми условиями использования территорий подлежащие установлению, изменению в связи с размещением линейных объектов, подлежащих реконструкции в связи с их переносом из зон планируемого размещения линейных объектов либо в границах зон планируемого размещения линейных объектов отсутствуют.
- Особо охраняемые природные территории федерального, регионального и местного значения отсутствуют в границах разработки ДПТ. (Согласно сведениям ЕГРН и ПЗЗ МО "Город Дятьково" Дятьковского района Брянской области, письма Минприроды России от 30.05.2024г. №15-61/9672-ОГ, письма Департамента природных ресурсов и экологии Брянской области от 24.05.2024г. №2838-ДПРи, письма Администрации Дятьковского района Брянской области от 30.05.2024г. №1885).
- Иные границы зон с особыми условиями использования территории отсутствуют.

						00562.ППТЗ – Г.3			
						Оснащение ИТСО ГРС Брянского ЛПУМГ (1 очередь)			
Изм.	Колуч.	Лист	№ док.	Подпись	Дата	Материалы по обоснованию проекта планировки территории. Графическая часть	Стадия	Лист	Листов
Разраб.	Енина				01.25		Схема границ зон с особыми условиями использования территорий, особо охраняемых природных территорий, лесничеств М 1:1000		
Пров.	Сорокин				01.25				



- Условные обозначения:
- граница территории, в отношении которой осуществляется подготовка проекта планировки территории
  - границы зон планируемого размещения газораспределительной станции
  - зона с особыми условиями использования территорий, подлежащая установлению в связи с размещением площадного объекта
  - номер характерной точки границы зон с особыми условиями использования территорий, подлежащей установлению в связи с размещением площадного объекта (охранная зона газораспределительной станции)
  - границы зон с особыми условиями использования, сведения о которых содержатся в ЕГРН

- Примечание:
1. Границы зон планируемого размещения линейных объектов, подлежащих реконструкции в связи с изменением их местоположения отсутствуют;
  2. Границы зон с особыми условиями использования территорий подлежащие установлению, изменению в связи с размещением линейных объектов отсутствуют;
  3. Границы зон с особыми условиями использования территорий подлежащие установлению, изменению в связи с размещением линейных объектов, подлежащих реконструкции в связи с их переносом из зон планируемого размещения линейных объектов либо в границах зон планируемого размещения линейных объектов отсутствуют.
  4. Особо охраняемые территории федерального, регионального и местного значения отсутствуют в границах разработки ДПТ. (Согласно сведениям ЕГРН и ПЗЗ МО "Чернетовское сельское поселение" Брянского района Брянской области, письма Минприроды России от 30.05.2024г. №15-61/9672-ОГ, письма Департамента природных ресурсов и экологии Брянской области от 24.05.2024г. №2838-ДПРи, письма Администрации Брянского района Брянской области от 17.06.2024г. №Исх-929).
  5. Иные границы зон с особыми условиями использования территории отсутствуют.

Согласовано  
 Взам. инб.Н  
 Подп. уполн.  
 Инб.Н подл.

Реестровый номер	Наименование ЗОУИТ
32:02-6.1689	Зона минимальных расстояний объекта "Газопровод-отвод к деревне Бетово протяженностью 1,26 км"
32:02-6.1686	Зона минимальных расстояний объекта "ГРС к деревне Бетово"
32:02-6.1354	Охранная зона объекта "Газопровод-отвод к деревне Бетово протяженностью 1,26 км"
32:02-6.1457	Охранная зона объекта электроэнергетики: "ГАЗОПРОВОД-ОТВОД И ГРС К ДЕРЕВНЕ БЕТОВО, В ТОМ ЧИСЛЕ: ГАЗОПРОВОД-ОТВОД К ДЕРЕВНЕ БЕТОВО ПРОТЯЖЕННОСТЬЮ 1,26 КМ.; КАБЕЛЬНАЯ ЛИНИЯ СВЯЗИ С ГРС БЕТОВО ПРОТЯЖЕННОСТЬЮ 7,1 КМ"
32:02-6.1616	Охранная зона газораспределительной сети «Газопровод с установкой ГРП в н.п. Чернетово»
32:02-6.1333	Охранная зона газопровода высокого давления н.п. Бетово
32:02-6.1369	Охранная зона объекта "ГРС к деревне Бетово"

00562.ППТЗ – Г.3					
Оснащение ИТСО ГРС Брянского ЛПУМГ (1 очередь)					
Изм.	Колуч.	Лист	№ док.	Подпись	Дата
Разраб.	Енина				01.25
Пров.	Сорокин				01.25
Материалы по обоснованию проекта планировки территории. Графическая часть					Стадия
Схема границ зон с особыми условиями использования территорий, особо охраняемых природных территорий, лесничеств М 1:1000					Лист
					Листов



Территория проектирования

- Условные обозначения
- граница территории, в отношении которой осуществляется подготовка проекта планировки
  - граница зоны планируемого размещения линейного объекта

**Границы территорий, подверженные риску возникновения ЧС природного характера**

	Возвышенная среднерасчлененная моренная равнина с покровом лессовидных суглинков	Моренные валунные тяжелые и средние суглинки перекрытые лессовидным покровным суглинком	Локальное заболачивание, местами развитие карстово-суффозионные процессы, лесные пожары
	Низменные волнистые слаборасчлененные плоходреннированные задровые равнины	Пески, супеси	Локальное заболачивание, местами развитие карстово-суффозионных процессов, лесные пожары
	Каменно-озовые холмы	Пески, гравийно-галечниковые отложения	Лесные пожары
	Пологие и слабопокатые склоны	Флювиогляциальные, озерно-болотные, аллювиальные пески, глины, суглинки, перекрытые маломощным чехлом делювиальных суглинков	При распахке возможна линейная эрозия

**Границы объектов и территорий, подверженных риску возникновения ЧС техногенного характера**

- |  |                                     |  |
|--|-------------------------------------|--|
| проект.  | сущ.                                |  |
|  | химически опасные объекты           |  |
|  | взрывоопасные объекты               |  |
|  | санкционированные свалки            |  |
|  | скотомогильники                     |  |
|  | кладбища                            |  |
|  | полигоны ТБО                        |  |
|  | санитарно-защитные зоны             |  |
|  | гидротехнические сооружения         |  |
| <b>Автомобильные дороги общего пользования</b> |                                     |  |
|  | усовершенствованные шоссе           |  |
|  | шоссе                               |  |
|  | улучшенные грунтовые дороги         |  |
|  | грунтовые проселочные дороги        |  |
|  | полевые и лесные дороги             |  |
|  | мосты, путепроводы                  |  |
|  | <b>Железные дороги</b>              |  |
|  | железнодорожные станции             |  |
|  | <b>Зоны потенц возникновения ЧС</b> |  |

**Инженерные коммуникации**

- ЛЭП 750 кв
- ЛЭП 110 кв
- ЛЭП 35 кв
- Газопровод
- ГРС
- ЭПС 110 кв
- ЭПС 35 кв

**Границы**

- Брянской области
- Дубровского района
- сельских поселений
- соседних районов

**Территории**

- населенные пункты
- реки, озера, водохранилища
- лесная растительность

**Зоны риска ЧС природного характера**

- лесные пожары
- овражно-балочная сеть
- потенциальное развитие карста
- угроза затопления в половодье

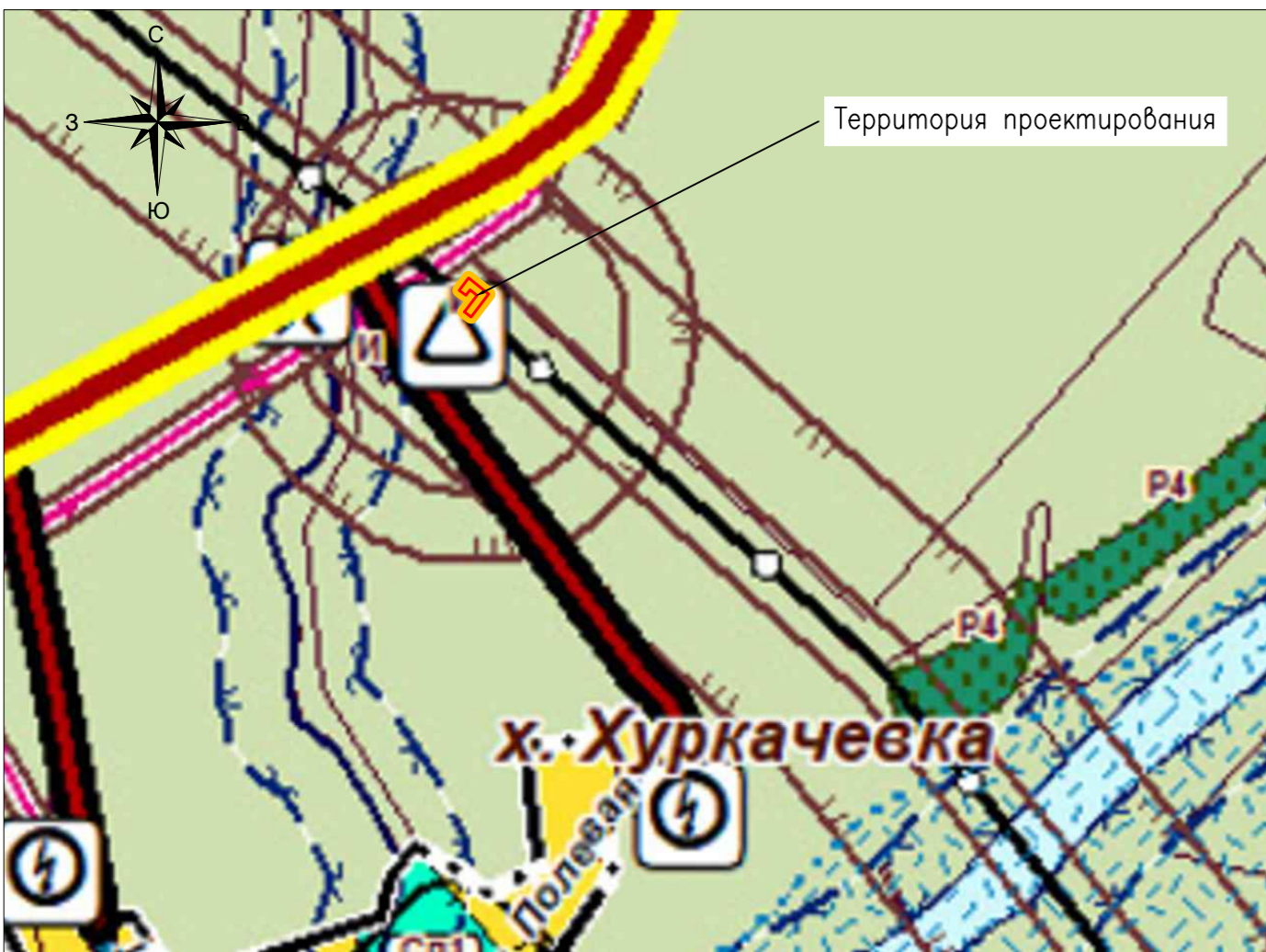
**Пожарная безопасность**

- пожарная часть
- опорные пункты

**Примечание:**

- Границы зон планируемого размещения линейных объектов, подлежащих реконструкции в связи с изменением их местоположения, отсутствуют;
- Схема подготовлена на основании материалов Схемы территориального планирования Дубровского района Брянской области – Схема границ территорий, подверженных риску возникновения чрезвычайных ситуаций природного и техногенного характера и воздействия их последствий

00562.ППТЗ – Г.4					
Оснащение ИТСО ГРС Брянского ЛПУМГ (1 очередь)					
Изм.	Колуч.	Лист	Игрок.	Погнучь	Дата
Разраб.	Енина				01.25
Пров.	Сорокин				01.25
Материалы по обоснованию проекта планировки территории. Графическая часть.					
Схема границ территорий, подверженных риску возникновения чрезвычайных ситуаций природного и техногенного характера. Масштаб 1:5000					
Страница	Лист	Листов			



**ОБЪЕКТЫ, НЕОБХОДИМЫЕ ДЛЯ ОБЕСПЕЧЕНИЯ ЛИКВИДАЦИИ ПОСЛЕДСТВИЙ ЧРЕЗВЫЧАЙНЫХ СИТУАЦИЙ**

**ОКС транспортной инфраструктуры:**

существующие реконструируемые

**ОКС внешнего автомобильного транспорта:**

- Автомобильные дороги регионального или межмуниципального значения
- Автомобильные дороги местного значения

**ОКС транспортных сооружений:**

- Мостовое сооружение

**Объекты обеспечения пожарной безопасности**

планируемые к размещению существующие

Пожарная часть

Условные обозначения

- граница территории, в отношении которой осуществляется подготовка проекта планировки
- граница зоны планируемого размещения линейного объекта

**ВОЗМОЖНЫЕ ИСТОЧНИКИ ЧС БИОЛОГО-СОЦИАЛЬНОГО ХАРАКТЕРА:**

**ОБЪЕКТЫ СПЕЦИАЛЬНОГО НАЗНАЧЕНИЯ:**

- Кладбище

**ВОЗМОЖНЫЕ ИСТОЧНИКИ ЧС ПРИРОДНОГО ХАРАКТЕРА:**

- Территории риска возникновения лесных пожаров
- Территории риска возникновения торфяных пожаров
- Территории, подверженные наводнениям при весеннем половодье и дождевых паводках
- Территории, подверженные активным карстово-суффозионным, просадочным, эрозийным процессам на лессовидных породах

**ГРАНИЦЫ ТЕРРИТОРИЙ, ПОДВЕРЖАННЫХ РИСКУ ВОЗНИКНОВЕНИЯ ЧРЕЗВЫЧАЙНЫХ СИТУАЦИЙ ТЕХНОГЕННОГО ХАРАКТЕРА**

**Санитарно-защитные зоны:**

- СЗЗ производственных, сельскохозяйственных и коммунально-складских объектов, кладбищ, автозаправочных станций, котельных, очистных сооружений

**Охранные зоны:**

- Охранные зоны ВЛ 110 кВ, ВЛ 10 кВ, магистральных газопроводов, санитарные разрывы от объектов транспортной инфраструктуры, линий электросвязи

**Зоны минимальных расстояний:**

- Санитарных разрыв магистральных газопроводов

**Зоны с особым природоохранным режимом использования:**

- Водоохранные зоны
- Первый пояс зоны санитарной охраны источников питьевого водоснабжения\*

\* Определение границ второго и третьего поясов ЗСО подземных источников водоснабжения для различных гидрогеологических условий проводится в соответствии с методами гидрогеологических расчетов, согласованными с государственной санитарно-эпидемиологической службой Российской Федерации.

**Зоны радиоактивного загрязнения**

- от 1 до 5 Ки/км<sup>2</sup>

**Зона возможных негативных последствий в случае возникновения аварийной ситуации на Опасных химических объектах:**

- зона возможных негативных последствий в случае возникновения аварийной ситуации на складе по хранению химического оружия (7,5 тыс. т фосфорорганических отравляющих веществ)

**Существующие и возможные источники ЧС техногенного характера:**

**ОБЪЕКТЫ ТРУБОПРОВОДНОГО ТРАНСПОРТА И ИНЖЕНЕРНОЙ ИНФРАСТРУКТУРЫ**

**Объекты электроэнергетики:**

- Подстанция 110 кВ
- Линии электропередачи 110 кВ
- Трансформаторная подстанция (ТП)
- Линии электропередачи 10 кВ

**Объекты водоснабжения:**

- Артезианская скважина
- Водонапорная башня
- Водопровод

**Объекты газоснабжения:**

- Газораспределительная станция (ГРС)
- Магистральный газопровод
- Пункт редуцирования газа (ПРГ)
- Газопровод распределительный высокого давления
- Газопровод распределительный низкого давления

**Объекты водоотведения:**

- Очистные сооружения (КОС)
- Канализация самотечная

**ОКС транспортной инфраструктуры:**

существующие реконструируемые

**ОКС внешнего автомобильного транспорта:**

- Автомобильные дороги регионального или межмуниципального значения
- Автомобильные дороги местного значения

**ОКС магистрального трубопроводного транспорта (магистральные трубопроводы):**

- магистральный газопровод

**ОКС транспортных сооружений:**

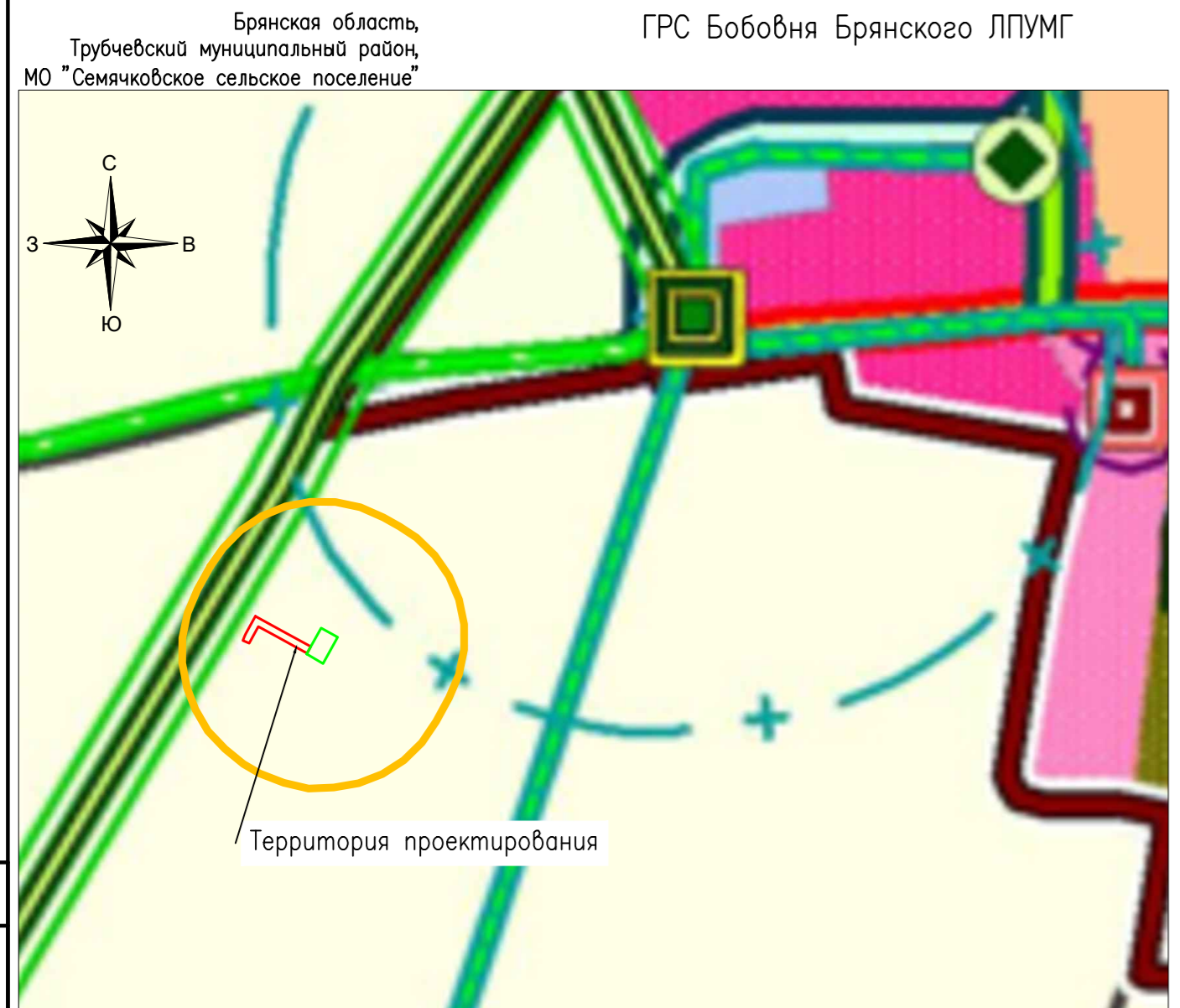
- Мостовое сооружение

Примечание:

1. Границы зон планируемого размещения линейных объектов, подлежащих реконструкции в связи с изменением их местоположения, отсутствуют;
2. Схема подготовлена на основании материалов по обоснованию Внесения изменений в Генеральный план Селецкого сельского поселения Трубчевского района Брянской области – Карты границ территорий, подверженных риску возникновения чрезвычайных ситуаций природного и техногенного характера и воздействия их последствий

					00562.ППТЗ – Г.4				
					Оснащение ИТСО ГРС Брянского ЛПУМГ (1 очередь)				
Изм.	Колуч.	Лист	№ док.	Подпись	Дата	Материалы по обоснованию проекта планировки территории. Графическая часть.	Страница	Лист	Листов
Разраб.	Енина				01.25				
Пров.	Сорокин				01.25	Схема границ территорий, подверженных риску возникновения чрезвычайных ситуаций природного и техногенного характера. Масштаб 1:5000			

Соеласовано  
Взам. инв.Н  
Подп. инв.Н  
Инв.Н подл.



Условные обозначения:

- граница территории, в отношении которой осуществляется подготовка схемы расположения планировочной структуры
- граница зоны планируемого размещения линейного объекта
- граница зоны планируемого размещения газораспределительной станции

**ГРАНИЦЫ ТЕРРИТОРИИ, ПОДВЕРЖАННЫХ РИСКУ ВОЗНИКНОВЕНИЯ ЧРЕЗВЫЧАЙНЫХ СИТУАЦИЙ ПРИРОДНОГО ХАРАКТЕРА**

- Территории, подверженные активным карстово-суффозионным, просадочным, эрозионным процессам на лессовидных породах
- Территории, подверженные наводнениям при весеннем половодье и дождевых паводках
- Территории риска возникновения торфяных пожаров

**ГРАНИЦЫ ТЕРРИТОРИИ, ПОДВЕРЖАННЫХ РИСКУ ВОЗНИКНОВЕНИЯ ЧРЕЗВЫЧАЙНЫХ СИТУАЦИЙ ТЕХНОГЕННОГО ХАРАКТЕРА**

- Санитарно-защитные зоны:**
- S33 производственных и коммунально-складских объектов
  - S33 производственных и коммунально-складских объектов, подлежащие уменьшению за счет введения инновационных технологий
  - S33 кладбищ
  - S33 котельных
  - S33 очистных сооружений
  - S33 ГРС
- Зоны минимальных расстояний:**
- Зона минимальных расстояний от газопроводных сетей
- Охранные зоны:**
- Охранные зоны ВЛ 110кВ
  - Охранные зоны магистральных газопроводных сетей

**ЗОНЫ РАДИОАКТИВНОГО ЗАГРЯЗНЕНИЯ**

от 1 до 5 Ки/км<sup>3</sup>

**ОБЪЕКТЫ, ЯВЛЯЮЩИЕСЯ ПОТЕНЦИАЛЬНО ОПАСНЫМИ В СЛУЧАЕ АВАРИИ И ВОЗНИКНОВЕНИЯ ЧРЕЗВЫЧАЙНЫХ СИТУАЦИЙ**

- Объекты инженерной инфраструктуры:**
- Существующие:
- ВЛ 110 кВ
  - ГРС
  - Магистральные газопроводные сети высокого давления
  - Газопроводные сети высокого давления
  - Электростанция
  - ШРП (ГРП)
  - Котельная
  - Гидротехнические сооружения
- Проектируемые:
- Газопроводные сети высокого давления
  - Очистные сооружения
  - ШРП (ГРП)

**Автомобильные дороги:**

- Регионального значения:**
- 3-ей и 4-ой категории
- Местного значения:**
- 4-ой категории
  - 5-ой категории
- Улично-дорожная сеть:**
- основная улица в жилой застройке
  - главная поселковая улица
  - второстепенная улица

**ОБЪЕКТЫ, НЕОБХОДИМЫЕ ДЛЯ ОБЕСПЕЧЕНИЯ ЛИКВИДАЦИИ ПОСЛЕДСТВИЙ ЧРЕЗВЫЧАЙНЫХ СИТУАЦИЙ**

**Автомобильные дороги:**

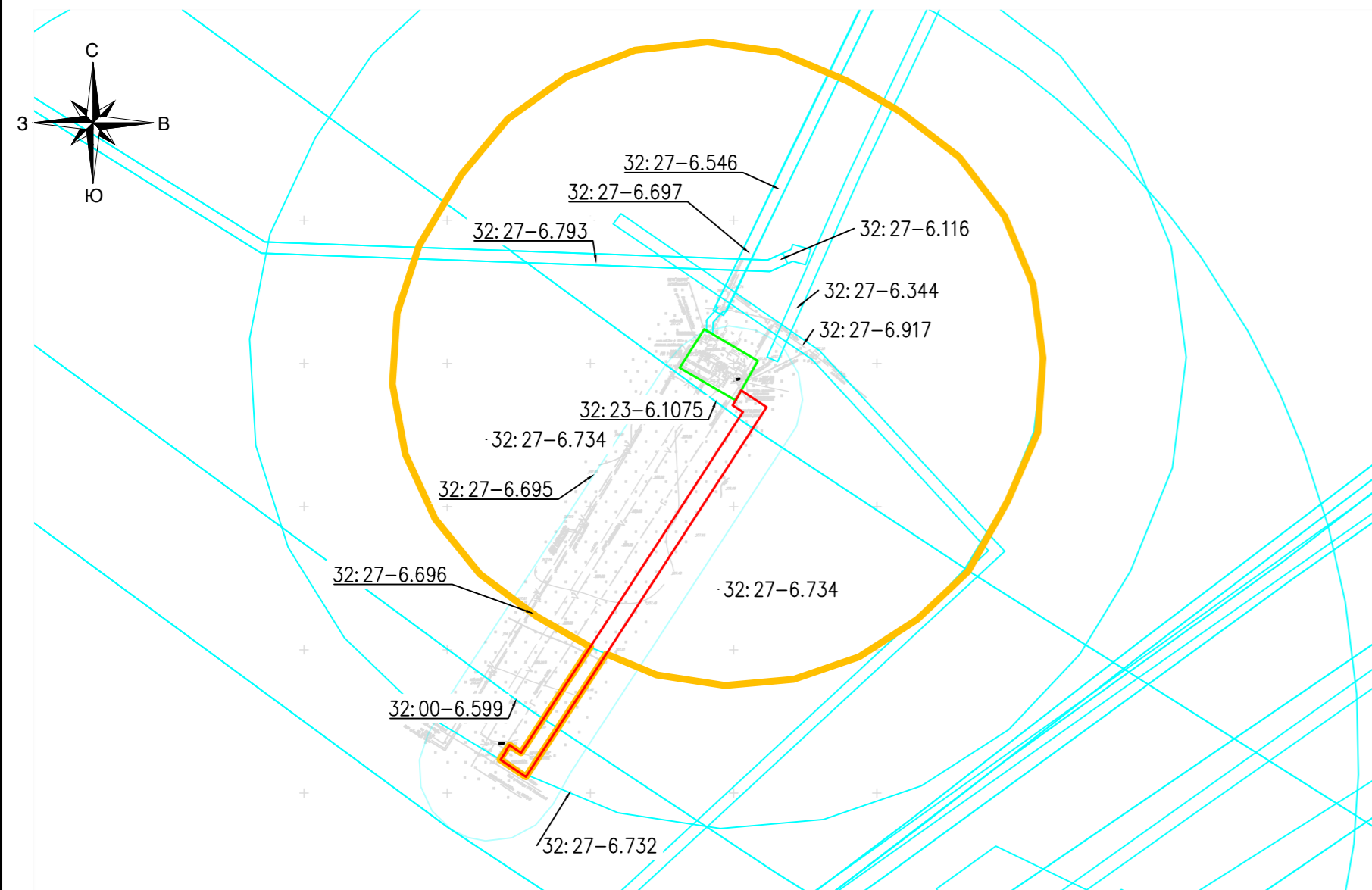
	сущ.	сущ., реконструируемая до 3-ей категории	проект, 1-ая очередь	проект, расч. срок
<b>Регионального значения:</b>				
- 4-ой категории	—			
- 3-ей категории	—	—		
<b>Местного значения:</b>				
- 4-ой категории	—			
- 5-ой категории	—			
<b>Улично-дорожная сеть:</b>				
- основная улица в жилой застройке	—		—	
- главная поселковая улица	—			
- второстепенная улица	—			
<b>Транспортные инженерные сооружения:</b>				
Остановки	■		■	
<b>Объекты здравоохранения</b>				
Существующие:				
Фельдшерско-акушерский пункт	+			
<b>Пожарное дело</b>				
Существующие:				
Пожарное депо	■			

Примечание:

- Границы зон планируемого размещения линейных объектов, подлежащих реконструкции в связи с изменением их местоположения, отсутствуют;
- Схема подготовлена на основании проекта Генерального плана Семячковского сельского поселения Трубчевского района Брянской области – Схема границ территорий, подверженных риску возникновения чрезвычайных ситуаций природного и техногенного характера

					00562.ППТЗ – Г.4						
					Оснащение ИТСО ГРС Брянского ЛПУМГ (1 очередь)						
Изм.	Колуч.	Лист	№ док.	Подпись	Дата	Материалы по обоснованию проекта планировки территории. Графическая часть.			Страница	Лист	Листов
Разраб.	Енина				01.25						
Пров.	Сорокин				01.25						
						Схема границ территорий, подверженных риску возникновения чрезвычайных ситуаций природного и техногенного характера. Масштаб 1:5000					

Соеласовано  
Взам. инв.Н  
Подп. инв.Н  
Инв.Н подл.



- граница территории, в отношении которой осуществляется подготовка проекта планировки
- границы зоны планируемого размещения линейного объекта
- границы зон с особыми условиями использования, сведения о которых содержатся в ЕГРН
- граница зоны планируемого размещения газораспределительной станции

Реестровый номер	Наименование ЗОИУТ
32:27-6.695	Охранная зона объекта "Газопровод-отвод протяженностью 0,16 км "Брянкустичи"
32:23-6.1075	Зона минимальных расстояний объекта "Газопровод-отвод протяженностью 80,4 км "Новозыбков"
32:00-6.599	Охранная зона объекта "Газопровод-отвод протяженностью 80,4 км "Новозыбков"
32:27-6.696	Охранная зона объекта "ГРС "Брянкустичи"
32:27-6.732	Зона минимальных расстояний объекта ГРС "Брянкустичи"
32:27-6.734	Зона минимальных расстояний объекта "Газопровод-отвод протяженностью 0,16 км "Брянкустичи"
32:27-6.917	Охранная зона газопровода высокого давления Брянская область, Унечский район, с.Брянкустичи, в/д Брянкустичи, Вишенки-Ст.Халевиичи, Зап.Халевиичи, район Стародубский
32:27-6.344	Охранная зона газопровода высокого давления н.п. Брянкустичи расположенная на территории Брянской области Унечского района
32:27-6.793	Охранная зона газопровода высокого давления Брянская область, Унечский район, с.Брянкустичи-Лыщичи
32:27-6.116	Охранная зона газопровода высокого давления, н.п. Лыщичи, адрес объекта: Брянская область, Унечский район, н.п. Брянкустичи - Лыщичи
32:27-6.697	Охранная зона объекта электроэнергетики: "газопровод-отвод протяженностью 0,16 км. ГРС "Брянкустичи", состав объектов которого определен техническим паспортом, составленным ГУП "БРЯНСКОБЛТЕХИНВЕНТАРИЗАЦИЯ" по состоянию на 28.06.2004 года."

Примечание:  
1. Границы зон планируемого размещения линейных объектов, подлежащих реконструкции в связи с изменением их местоположения, отсутствуют;

### Объекты потенциальной опасности в промышленности и на транспорте:

- ▲ ГРС
- электростанция
- ✈ аэропорт
- гидротехнические сооружения
- Прочие потенциально опасные объекты:
- ☠ химически опасные объекты
- ☠ взрыво-, пожароопасные объекты
- Автомобильные дороги:
- федеральные
- региональные I класса
- региональные II класса
- региональные III класса
- прочие
- Железные дороги
- магистральные линии
- местные линии
- ЛЭП
- магистральный газопровод
- магистральный нефтепровод

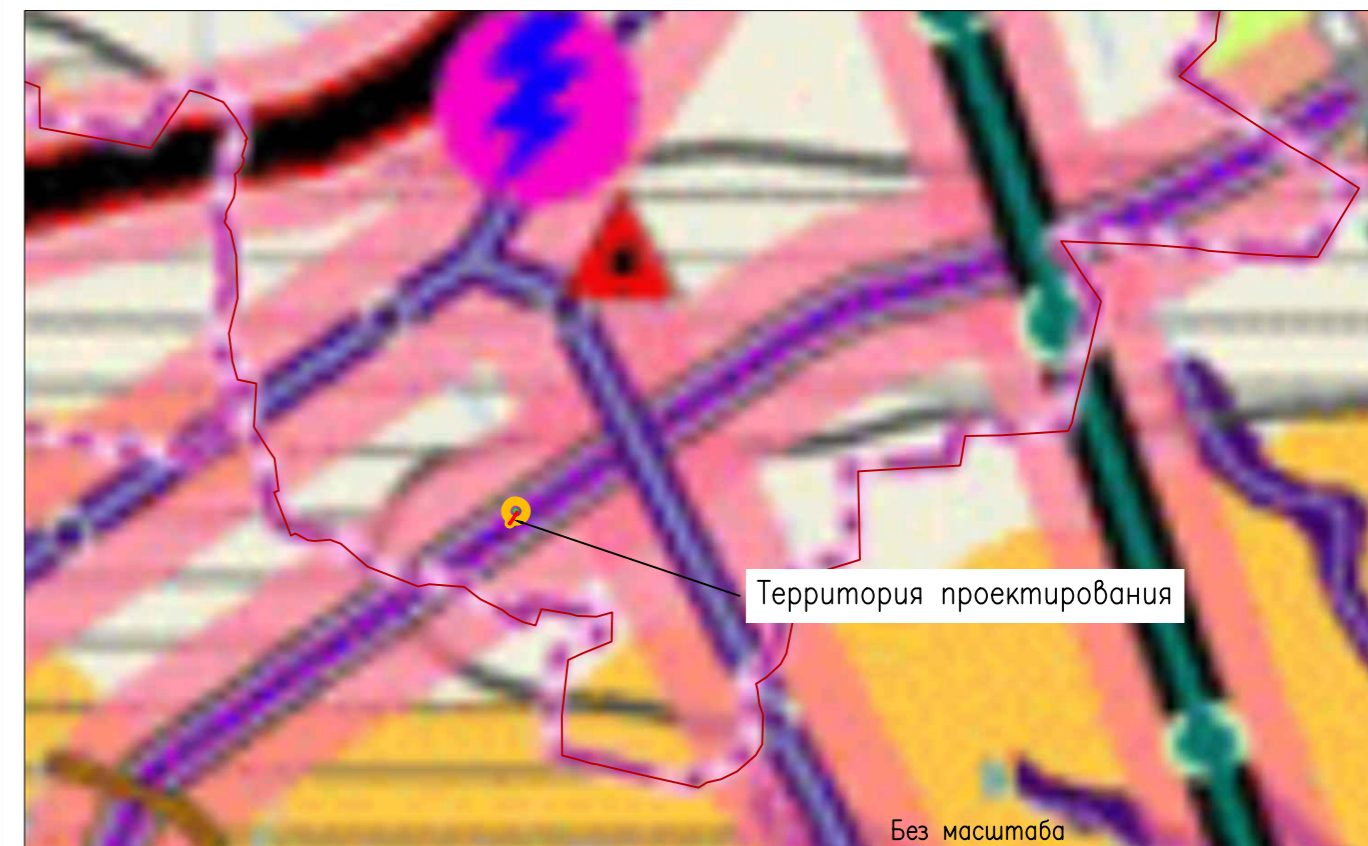
### Зоны радиоактивного загрязнения:

- от 1 до 5 Ки/км<sup>2</sup>
- от 5 до 15 Ки/км<sup>2</sup>
- от 15 до 40 Ки/км<sup>2</sup>
- больше 40 Ки/км<sup>2</sup>
- зона защитных мероприятий вокруг комплекса объектов по хранению и уничтожению химического оружия

### Зонирование территории по степени опасностей ЧС техногенного характера



Выкопировка со Схемы территориального планирования Брянской области – Границы территорий, подверженных риску возникновения чрезвычайных ситуаций природного и техногенного характера и воздействия их последствий



- Водоёмы
- Водотоки

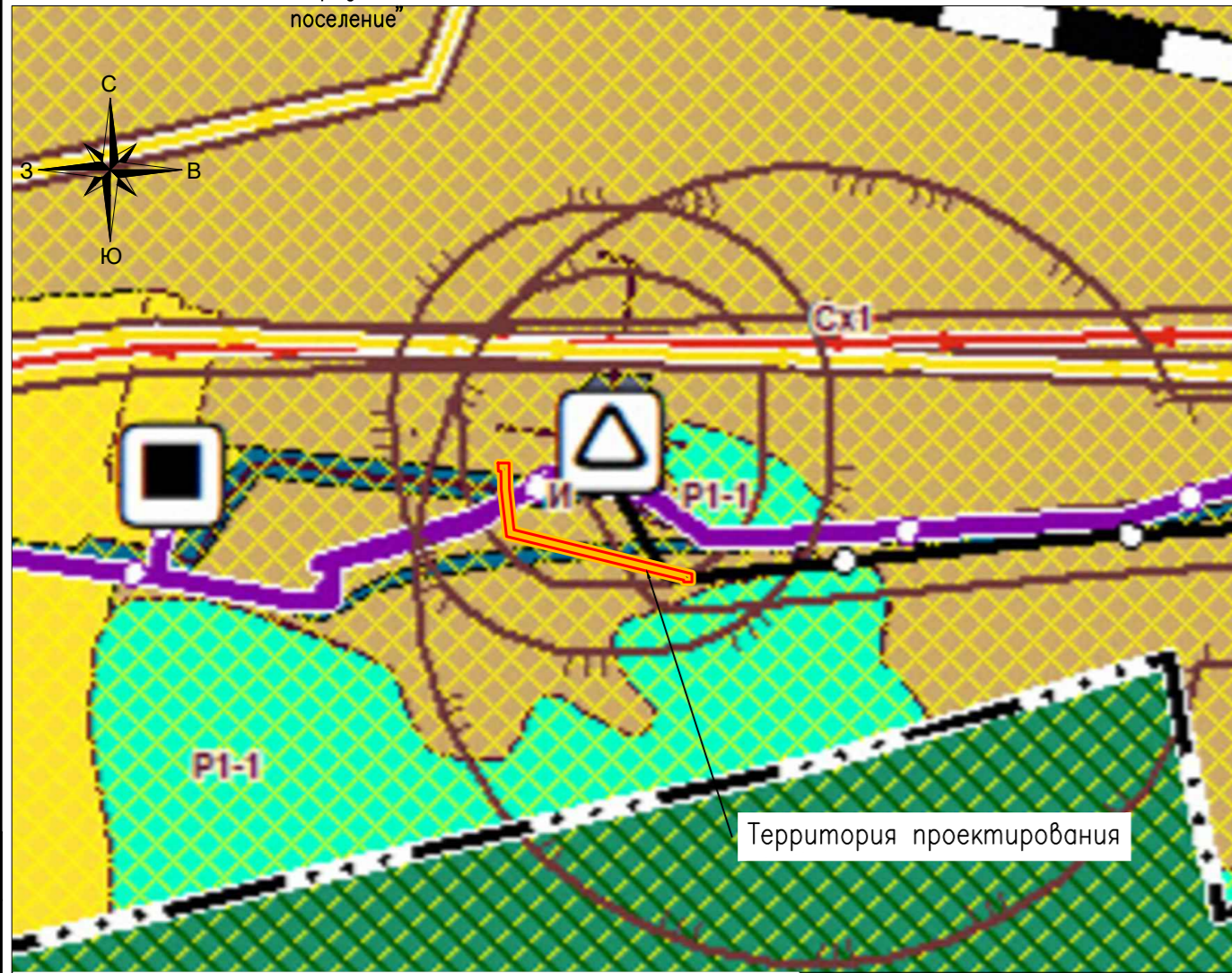
### Границы территорий, подверженных риску возникновения природного характера:

- населенные пункты, попадающие в зону возможного затопления (подтопления)
- территории потенциального развития карста
- территории, подверженные активным карстово-суффозионным, просадочным, эрозионным процессам на лессовидных породах
- территории, подверженные наводнениям при весеннем половодье и дождевых паводках
- территории риска возникновения торфяных пожаров
- территории риска возникновения лесных пожаров
- овражно-балочная сеть

00562. ППТЗ – Г.4

Оснащение ИТСО ГРС Брянского ЛПУМГ (1 очередь)

Изм.	Колуч.	Лист	№ док.	Подпись	Дата	Материалы по обоснованию проекта планировки территории. Графическая часть.	Страница	Лист	Листов
Разраб.	Енина				01.25				
Пров.	Сорокин				01.25				
Схема границ территорий, подверженных риску возникновения чрезвычайных ситуаций природного и техногенного характера. Масштаб 1:2000									



Условные обозначения  
 — граница территории, в отношении которой осуществляется подготовка проекта планировки  
 — граница зоны планируемого размещения линейного объекта

**Существующие и возможные источники ЧС техногенного характера:**

Существующие	Планируемые к реконструкции	Планируемые к размещению	Планируемые к возведению	
<b>ОКС ИНЖЕНЕРНОЙ ИНФРАСТРУКТУРЫ:</b>				
<b>ОКС электроэнергетики:</b>				
Подстанция 35 кВ	Линии электропередачи 110 кВ	Линии электропередачи 35 кВ	Трансформаторная подстанция (ТП)	
Линии электропередачи 6 кВ	<b>Объекты водоснабжения:</b>			
Артезианская скважина	Водонапорная башня	Водопровод	<b>Объекты газоснабжения:</b>	
Магистральный газопровод	Газораспределительная станция (ГРС)	Пункт редуцирования газа (ПРГ)	Газопровод распределительный высокого давления	Газопровод распределительный низкого давления
<b>ОКС водоотведения:</b>				
Очистные сооружения (КОС)	Канализация самотечная	<b>Объекты теплоснабжения:</b>		
Источник тепловой энергии (котельная)	Теплопровод распределительный (квартальный)	<b>Объекты связи:</b>		
Базовая станция	<b>ОКС транспортной инфраструктуры:</b>			
<b>Железнодорожные пути:</b>				
Железнодорожный путь общего пользования				
<b>ОКС внешнего автомобильного транспорта:</b>				
Автомобильные дороги регионального или межмуниципального значения				
Автомобильные дороги местного значения				
<b>Искусственные дорожные сооружения:</b>				
Мостовое сооружение				

**Объекты, необходимые для обеспечения ликвидации последствий чрезвычайных ситуаций**

Существующие	Планируемые к реконструкции	Планируемые к размещению	Планируемые к возведению
<b>ОКС транспортной инфраструктуры:</b>			
<b>Железнодорожные пути:</b>			
Железнодорожный путь общего пользования			
<b>ОКС внешнего автомобильного транспорта:</b>			
Автомобильные дороги регионального или межмуниципального значения			
Автомобильные дороги местного значения			
<b>Искусственные дорожные сооружения:</b>			
Мостовое сооружение			
<b>Объекты обеспечения пожарной безопасности</b>			
Пожарная часть	<b>Объекты, рекомендуемые для рассредоточения и эвакуации населения:</b>		
<b>Объекты образования и науки:</b>			
Дошкольная образовательная организация	Общественная организация		
Общественная организация	Организация дополнительного образования		
<b>Объекты культуры и искусства:</b>			
Объект культурно-досугового (клубного) типа	Объект культурно-просветительного назначения		

**ВОЗМОЖНЫЕ ИСТОЧНИКИ ЧС БИОЛОГО-СОЦИАЛЬНОГО ХАРАКТЕРА:**

объекты специального назначения:	сущ.	проект.
- Кладбища	☒	■
- Объект размещения отходов		■

**ВОЗМОЖНЫЕ ИСТОЧНИКИ ЧС ПРИРОДНОГО ХАРАКТЕРА:**

- Территория риска возникновения природного пожара (торфяного)
- Территория риска возникновения природного пожара (лесного)
- Территории потенциального развития карстов

**ГРАНИЦЫ ТЕРРИТОРИЙ, ПОДВЕРЖАННЫХ РИСКУ ВОЗНИКНОВЕНИЯ ЧРЕЗВЫЧАЙНЫХ СИТУАЦИЙ ТЕХНОГЕННОГО ХАРАКТЕРА**

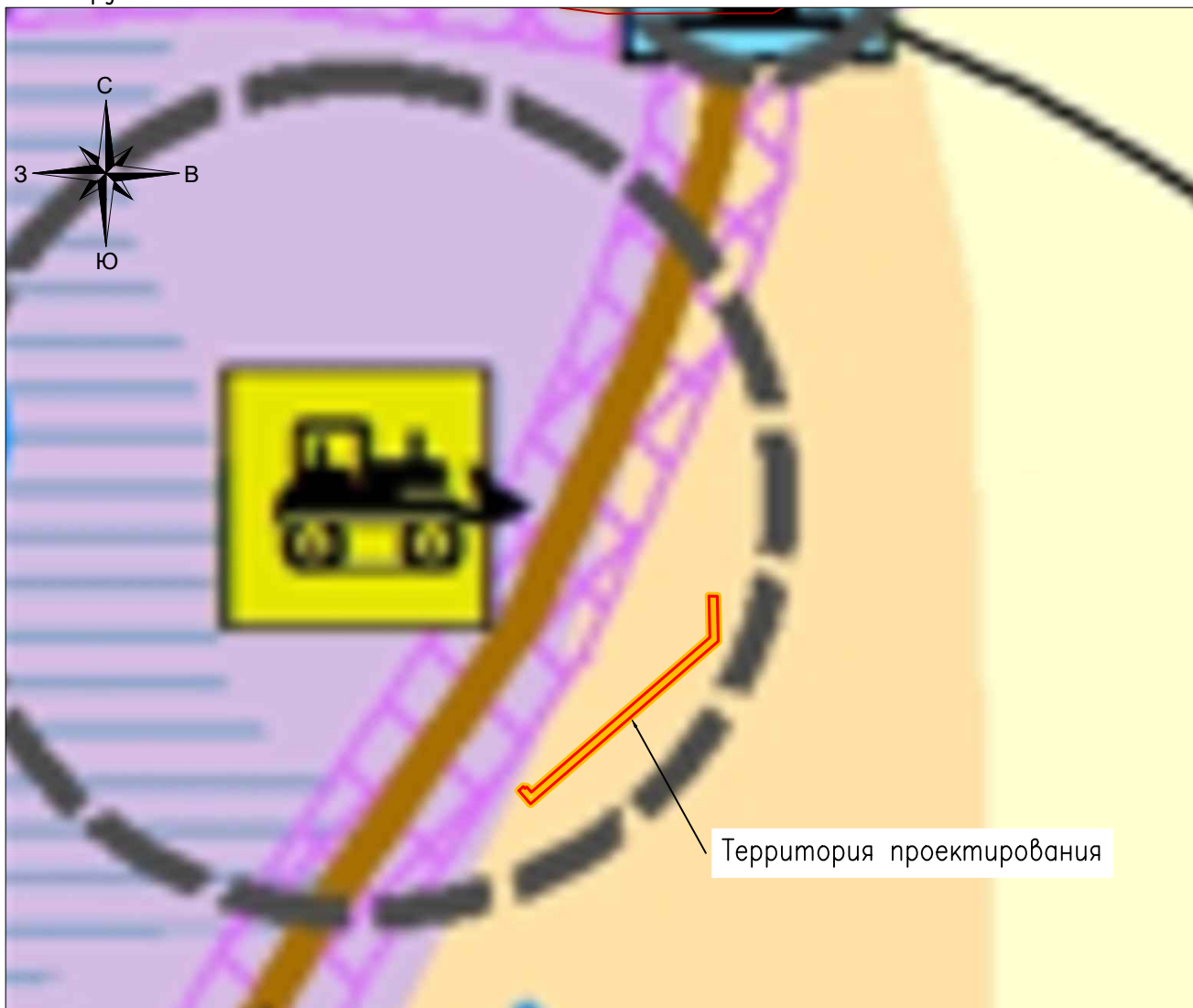
- Санитарно-защитные зоны:**
  - СЗЗ производственных, сельскохозяйственных и коммунально-складских объектов, кладбищ, свалок ТБО, очистных сооружений
- Охранные зоны:**
  - Охранные зоны ВЛ 110 кВ, ВЛ 35 кВ, ВЛ 10 кВ, магистральных газопроводов, линий электропередачи, подстанций
- Санитарный разрыв магистральных газопроводов**
  - Санитарный разрыв магистральных газопроводов
- Зоны с особым природоохранном режимом использования:**
  - Водоохранные зоны
  - Прибрежная защитная полоса
  - Береговая полоса
  - Первый пояс зоны санитарной охраны источников питьевого водоснабжения\*

**ЗОНЫ РАДИОАКТИВНОГО ЗАГРЯЗНЕНИЯ**  
 от 1 до 5 Ки/км<sup>2</sup>

Примечание:  
 1. Границы зон планируемого размещения линейных объектов, подлежащих реконструкции в связи с изменением их местоположения, отсутствуют;  
 2. Схема подготовлена на основании материалов по обоснованию Генерального плана муниципального образования "Бытошское городское поселение" Дятьковского муниципального района Брянской области в новой редакции – Карты границ территорий, подверженных риску возникновения чрезвычайных ситуаций природного и техногенного характера и воздействия их последствий

00562.ППТЗ – Г.4					
Оснащение ИТСО ГРС Брянского ЛПУМГ (1 очередь)					
Изм.	Колуч.	Лист	№ док.	Подпись	Дата
Разраб.	Енина			<i>Енина</i>	01.25
Пров.	Сорокин			<i>Сорокин</i>	01.25
Материалы по обоснованию проекта планировки территории. Графическая часть.				Стадия	Лист
Схема границ территорий, подверженных риску возникновения чрезвычайных ситуаций природного и техногенного характера. Масштаб 1:5000				Листов	

Соеласовано  
 Взам. инв.Н  
 Подп. штамп  
 Инв.Н подл.



Условные обозначения  
 — граница территории, в отношении которой осуществляется подготовка проекта планировки  
 — граница зоны планируемого размещения линейного объекта

**Границы территорий, подверженных риску возникновения ЧС природного характера**

	Возвышенная среднерасчлененная моренная равнина с покровом лессовидных суглинков	Моренные валунные тяжелые и средние суглинки перекрытые лессовидным покровным суглинком	Локальное заболачивание, местами развитие карстово-суффозионных процессов, лесные пожары
	Низменные волнистые слаборасчлененные плоходреннированные зандровые равнины	Пески, супеси	Локальное заболачивание, местами развитие карстово-суффозионных процессов, лесные пожары
	Каменно-озовые холмы	Пески, гравийно-галечниковые отложения	Возможно развитие карстово-суффозионных процессов
	Полгие и слабопокатые склоны	Флювиогляциальные, озерно-болотные, аллювиальные пески, глины, суглинки, перекрытые маломощным чехлом делювиальных суглинков	При распашке возможна линейная эрозия
	Заболоченные территории, болота	Торф	Заболачивание
	Поймы крупных и долины малых рек	Аллювиальные пески, супеси, аллювиально-делювиальные супеси и суглинки	Заболачивание, подтопление, долинная эрозия

**Границы**

- Граница государственная
- Граница муниципального района
- Граница сельского поселения

**Населенные пункты**

- Гордеевка Центр муниципального района
- Творишино Центр сельского поселения
- Казаричи Населенный пункт

**Территории**

- Населенные пункты
- Акватории
- Леса

**Инженерная инфраструктура**

- Линии электропередач 110 кВ
- Линии электропередач 35 кВ
- Электроподстанции 110 кВ
- Электроподстанции 35 кВ

**Автомобильные дороги общего пользования**

- Шоссе
- Улучшенные грунтовые дороги
- Грунтовые проселочные дороги
- Полевые и лесные дороги

**Объекты транспортной инфраструктуры**

- Мосты

**Объекты специального назначения**

- Очистные сооружения
- Кладбища
- Скотомогильники
- Свалки
- Водозаборы
- Гидротехнические сооружения

**Промышленные и сельскохозяйственные предприятия**

- Сельскохозяйственные предприятия
- Хлебопекарня
- Спиртзавод (недействующий)

**Зоны риска ЧС природного характера**

- Территории риска возникновения лесных пожаров
- Территории риска затопления в период половодья

**Радиоактивное загрязнение**

- Зоны радиационного заражения плотностью более 15 Ки/кв. км

**Пожаро- и взрывоопасные объекты**

- Автозаправочные станции
- Газораспределительные станции
- Магистральный газопровод
- Межпоселковый газопровод

**Зоны риска ЧС техногенного характера**

- Зоны потенциального развития ЧС техногенного характера
- Санитарно-защитные зоны

**Пожарная безопасность**

- Пожарное депо
- Территория охвата пожарных депо

Согласовано  
 Взам. инв.Н  
 Подп. инв.Н  
 Инв.Н подл.

**Примечание:**

- Границы зон планируемого размещения линейных объектов, подлежащих реконструкции в связи с изменением их местоположения, отсутствуют;
- Схема подготовлена на основании материалов Схемы территориального планирования Гордеевского района Брянской области – Схема границ территорий, подверженных риску возникновения чрезвычайных ситуаций природного и техногенного характера и воздействия их последствий

						00562. ППТЗ – Г.4			
						Оснащение ИТСО ГРС Брянского ЛПУМГ (1 очередь)			
Изм.	Колич.	Лист	№ док.	Подпись	Дата	Материалы по обоснованию проекта планировки территории. Графическая часть.	Страница	Лист	Листов
Разраб.		Енина			01.25		Схема границ территорий, подверженных риску возникновения чрезвычайных ситуаций природного и техногенного характера. Масштаб 1:5000		
Пров.		Сорокин			01.25				

Условные обозначения  
 — граница территории, в отношении которой осуществляется подготовка проекта планировки  
 — граница зоны планируемого размещения линейного объекта

### Существующие и возможные источники ЧС техногенного характера:

#### ОБЪЕКТЫ ТРУБОПРОВОДНОГО ТРАНСПОРТА И ИНЖЕНЕРНОЙ ИНФРАСТРУКТУРЫ

- Объекты электроэнергетики:**
- Трансформаторная подстанция (ТП)
  - Линии электропередачи 10 кВ
- Объекты водоснабжения:**
- Артезианская скважина
  - Водонапорная башня
  - Водопровод
- Объекты газоснабжения:**
- Газораспределительная станция (ГРС)
  - Магистральный газопровод
  - Пункт редуцирования газа (ПРГ)
  - Газопровод распределительный высокого давления
  - Газопровод распределительный низкого давления
- Объекты водоотведения:**
- Очистные сооружения (КОС)
  - Канализация самотечная
- Объекты теплоснабжения:**
- Источник тепловой энергии (котельная)
- Объекты связи:**
- Линия связи
  - Базовая станция

#### ОКС транспортной инфраструктуры:

##### Железнодорожные пути:

- Железнодорожный путь общего пользования

##### ОКС внешнего автомобильного транспорта:

- Автомобильные дороги регионального или межмуниципального значения  
 - Автомобильные дороги местного значения



#### ВОЗМОЖНЫЕ ИСТОЧНИКИ ЧС ПРИРОДНОГО ХАРАКТЕРА:

- Территория риска возникновения природного пожара (торфяного)
- Территория риска возникновения природного пожара (лесного)
- Эрозионная овражно-балочная сеть
- Территории потенциального развития карста

#### ЗОНЫ ЗАТОПЛЕНИЯ И ПОДТОПЛЕНИЯ

##### Зона подтопления

- Территория слабого подтопления (при глубине залегания грунтовых вод от 2 до 3 м.), прилегающая к зоне затопления тер. д. Лукин, д. Чубарово Погарского района Брянской обл., затопляемой водами р. Судость при паводках и паводках 1% обеспеченности
- Территория умеренного подтопления (при глубине залегания грунтовых вод от 0,3-0,7 до 1,2-2 м.), прилегающая к зоне затопления д. Лукин, д. Чубарово Погарского р. Брянской обл., затопляемой водами р. Судость при паводках и паводках 1% обеспеченности
- Территория сильного подтопления (при глубине залегания грунтовых вод менее 0,3 м.), прилегающая к зоне затопления тер. д. Лукин, д. Чубарово Погарского района Брянской обл., затопляемой водами р. Судость при паводках и паводках 1% обеспеченности

##### Зона затопления

- Зона затопления территории д. Лукин, д. Чубарово Погарского района Брянской области, прилегающая к р. Судость, затопляемая при паводках и паводках однопроцентной обеспеченности

#### ГРАНИЦЫ ТЕРРИТОРИЙ, ПОДВЕРЖАННЫХ РИСКУ ВОЗНИКНОВЕНИЯ ЧРЕЗВЫЧАЙНЫХ СИТУАЦИЙ ТЕХНОГЕННОГО ХАРАКТЕРА

- Санитарно-защитные зоны:**
- СЗЗ производственных, сельскохозяйственных и коммунально-складских объектов, кладбищ, свалок ТБО, очистных сооружений
- Охранные зоны:**
- Охранные зоны ВЛ 110 кВ, ВЛ 10 кВ
- Зоны с особым природоохранным режимом использования:**
- Водоохранные зоны
  - Прибрежная защитная полоса
  - Береговая полоса
  - Первый пояс зоны санитарной охраны источников питьевого водоснабжения\*

\* Определение границ второго и третьего поясов ЗСО подземных источников водоснабжения для различных гидрогеологических условий проводится в соответствии с методикой гидрогеологических расчетов, согласованной с государственной санитарно-эпидемиологической службой Российской Федерации.

#### ЗОНЫ РАДИОАКТИВНОГО ЗАГРЯЗНЕНИЯ

от 1 до 5 Ки/км<sup>2</sup>

### Объекты, необходимые для обеспечения ликвидации последствий чрезвычайных ситуаций

#### Объекты, рекомендуемые для рассредоточения и эвакуации населения:

- Объекты образования и науки:**
- Дошкольная образовательная организация
  - Общеобразовательная организация
- Объекты культуры и искусства:**
- Объект культурно-досугового (клубного) типа
  - Объект культурно-просветительного назначения

#### ОКС транспортной инфраструктуры:

##### Железнодорожные пути:

- Железнодорожный путь общего пользования

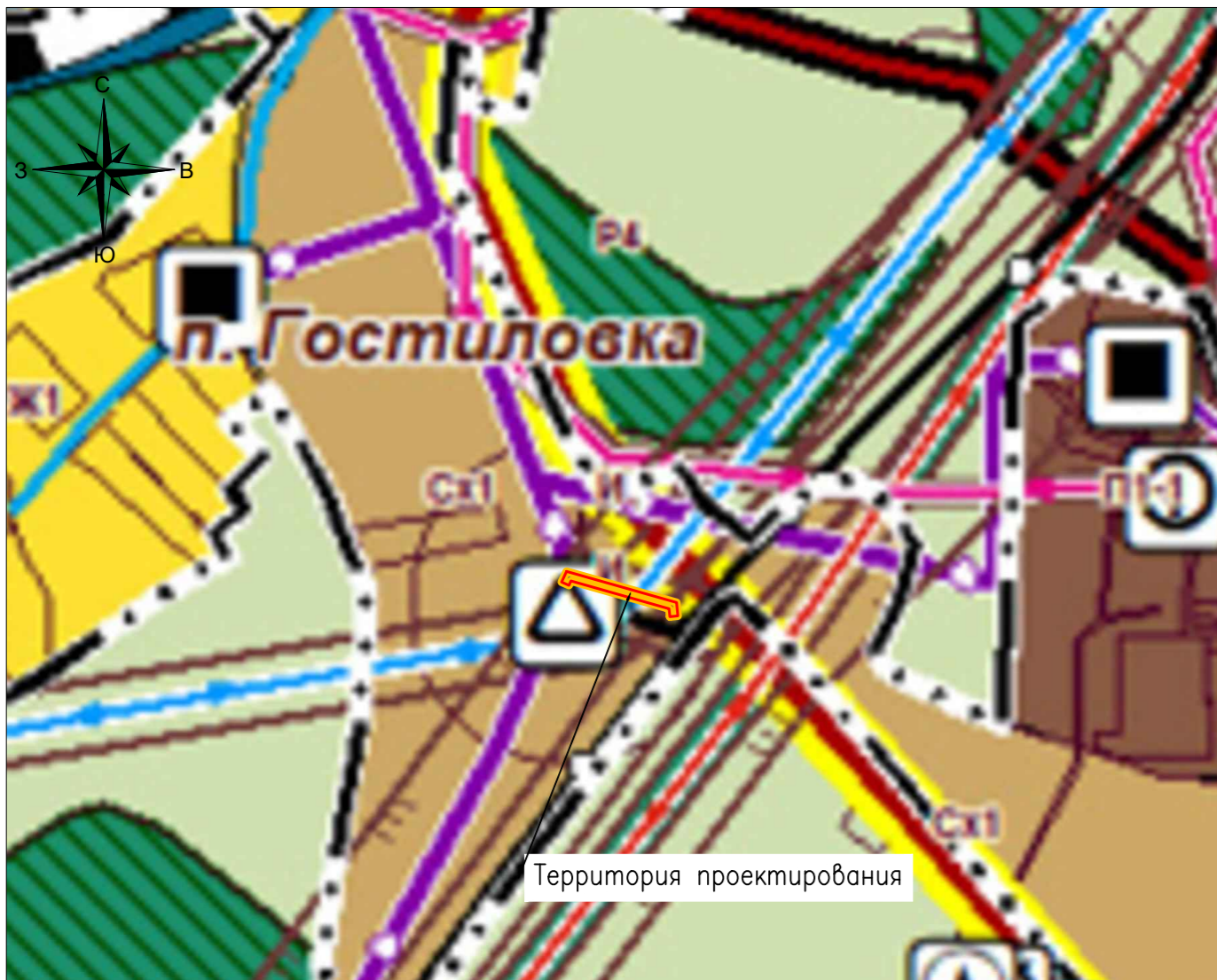
##### ОКС внешнего автомобильного транспорта:

- Автомобильные дороги регионального или межмуниципального значения  
 - Автомобильные дороги местного значения

#### Примечание:

- Границы зон планируемого размещения линейных объектов, подлежащих реконструкции в связи с изменением их местоположения, отсутствуют;
- Схема подготовлена на основании материалов по внесению изменений в Генеральный план Городищенского сельского поселения Погарского района Брянской области – Карты границ территорий, подверженных риску возникновения чрезвычайных ситуаций природного и техногенного характера и воздействия их последствий

00562.ППТЗ – Г.4									
Оснащение ИТСО ГРС Брянского ЛПУМГ (1 очередь)									
Изм.	Кол.уч.	Лист	№ док.	Подпись	Дата	Материалы по обоснованию проекта планировки территории. Графическая часть.	Страница	Лист	Листов
Разраб.	Енина				01.25				
Пров.	Сорокин				01.25	Схема границ территорий, подверженных риску возникновения чрезвычайных ситуаций природного и техногенного характера. Масштаб 1:5000			



Территория проектирования

### Существующие и возможные источники ЧС техногенного характера:

#### ОКС ИНЖЕНЕРНОЙ ИНФРАСТРУКТУРЫ:

- ОКС электроэнергетики:**
- Подстанция 110 кВ
  - Подстанция 110 кВ
  - Линии электропередачи 750 кВ
  - Линии электропередачи 110 кВ
  - Линии электропередачи 35 кВ
  - Трансформаторная подстанция (ТП)
  - Линии электропередачи 10 кВ
- Объекты водоснабжения:**
- Артезианская скважина
  - Водонапорная башня
  - Водопровод
- Объекты газоснабжения:**
- Магистральный газопровод
  - Газораспределительная станция (ГРС)
  - Пункт редуцирования газа (ПРГ)
  - Газопровод распределительный высокого давления
  - Газопровод распределительный низкого давления
- Объекты водоотведения:**
- Очистные сооружения (КОС)
  - Канализационная насосная станция (КНС)
  - Канализация напорная
  - Канализация самотечная

#### ОКС транспортной инфраструктуры:

##### Железнодорожные пути:

- Железнодорожный путь общего пользования

##### ОКС внешнего автомобильного транспорта:

- Автомобильные дороги федерального значения

- Автомобильные дороги регионального или межмуниципального значения

- Автомобильные дороги местного значения

#### Взрывопожароопасные объекты:

##### Автозаправочные станции

АЗС

### Объекты, необходимые для обеспечения ликвидации последствий чрезвычайных ситуаций

#### ОКС транспортной инфраструктуры:

##### Железнодорожные пути:

- Железнодорожный путь общего пользования

##### ОКС внешнего автомобильного транспорта:

- Автомобильные дороги федерального значения

- Автомобильные дороги регионального или межмуниципального значения

- Автомобильные дороги местного значения

#### Объекты обеспечения пожарной безопасности

Пожарное депо

#### Объекты, рекомендуемые для рассредоточения и эвакуации населения:

##### Объекты образования и науки:

Дошкольная образовательная организация

Общеобразовательная организация

Организация дополнительного образования

Организация, реализующая программы профессионального и высшего образования

##### Объекты культуры и искусства:

Объект культурно-досугового (клубного) типа

Объект культурно-просветительного назначения

#### ВОЗМОЖНЫЕ ИСТОЧНИКИ ЧС ПРИРОДНОГО ХАРАКТЕРА:

Территория риска возникновения природного пожара (лесного)

#### ГРАНИЦЫ ТЕРРИТОРИЙ, ПОДВЕРЖЕННЫХ РИСКУ ВОЗНИКНОВЕНИЯ ЧРЕЗВЫЧАЙНЫХ СИТУАЦИЙ ТЕХНОГЕННОГО ХАРАКТЕРА

- Санитарно-защитные зоны:**
- СЗЗ производственных, сельскохозяйственных и коммунально-складских объектов, кладбищ, очистных сооружений, сливных станций
- Охранные зоны:**
- Охранные зоны ВЛ 110 кВ, ВЛ 35 кВ, ВЛ 6 кВ, магистральных газопроводов, линий электропередачи, подстанций
- Зоны минимальных расстояний:**
- Санитарный разрыв линий железнодорожного транспорта
- Зоны с особым природоохранным режимом использования:**
- Водоохранные зоны
  - Прибрежная защитная полоса
  - Береговая полоса
  - Первый пояс зоны санитарной охраны источников питьевого водоснабжения\*

\* Определение границ второго и третьего поясов ЗСО подземных источников водоснабжения для различных гидрогеологических условий проводится в соответствии с методикой гидрогеологических расчетов, согласованной с государственной санитарно-эпидемиологической службой Российской Федерации.

#### ЗАПРЕТНЫЕ ЗОНЫ:

Запретная зона военного объекта - Брянское лесничество Министерства обороны Российской Федерации

#### ЗОНЫ ЗАТОПЛЕНИЯ И ПОДТОПЛЕНИЯ

##### Зона подтопления

Территория слабого подтопления (при глубине залегания грунтовых вод от 2 м. до 3 м.), прилегающая к зоне затопления территории г. Жуковка Жуковского р., Брянской обл., затопляемой водами р. Десна, при половодьях и паводках 1% обеспеченности

Территория умеренного подтопления (при глубине залегания грунтовых вод от 0,3-0,7 до 1,2-2 м.), прилегающая к зоне затопления территории г. Жуковка Жуковского р., Брянской обл., затопляемой водами р. Десна, при половодьях и паводках 1% обеспеченности

Территория сильного подтопления (при глубине залегания грунтовых вод менее 0,3 м.), прилегающая к зоне затопления территории г. Жуковка Жуковского р., Брянской обл., затопляемой водами р. Десна, при половодьях и паводках 1% обеспеченности

##### Зона затопления

Зона затопления территории г. Жуковка Жуковского района Брянской области, прилегающая к р. Десна, затопляемая при половодьях и паводках однопроцентной обеспеченности

#### Примечание:

- Границы зон планируемого размещения линейных объектов, подлежащих реконструкции в связи с изменением их местоположения, отсутствуют;
- Схема подготовлена на основании материалов по внесению изменений в Генеральный план Жуковского муниципального округа Брянской области – Карты границ территорий, подверженных риску возникновения чрезвычайных ситуаций природного и техногенного характера и воздействия их последствий

00562.ППТЗ – Г.4					
Оснащение ИТСО ГРС Брянского ЛПУМГ (1 очередь)					
Изм.	Кол.уч.	Лист	Итого	Подпись	Дата
Разраб.	Енина				01.25
Проб.	Сорокин				01.25
				Материалы по обоснованию проекта планировки территории. Графическая часть.	Стация
				Схема границ территорий, подверженных риску возникновения чрезвычайных ситуаций природного и техногенного характера. Масштаб 1:5000	Лист
					Листов



- Условные обозначения:
- граница территории, в отношении которой осуществляется подготовка схемы расположения планировочной структуры
  - граница зоны планируемого размещения линейного объекта
  - граница зоны планируемого размещения газораспределительной станции

**Существующие и возможные источники ЧС техногенного характера:**

**ОБЪЕКТЫ ТРУБОПРОВОДНОГО ТРАНСПОРТА И ИНЖЕНЕРНОЙ ИНФРАСТРУКТУРЫ**

Объекты электроэнергетики:

- Линии электропередачи 110 кВ
- ⊕ Трансформаторная подстанция (ТП)
- Линии электропередачи 10 кВ

Объекты водоснабжения:

- ⊕ Артезианская скважина
- ⊕ Водонапорная башня
- Водопровод

Объекты газоснабжения:

- ⊕ Газораспределительная станция (ГРС)
- Магистральный газопровод
- Пункт редуцирования газа (ПРГ)
- Газопровод распределительный высокого давления
- Газопровод распределительный низкого давления

Объекты водоотведения:

- Очистные сооружения (КОС)
- Канализация самотечная

Объекты связи:

- Линия связи
- ⊕ Базовая станция

**ОКС транспортной инфраструктуры:**

**Железнодорожные пути:**

- Железнодорожный путь общего пользования

**Объекты железнодорожного транспорта:**

- Железнодорожная станция

**ОКС внешнего автомобильного транспорта:**

- Автомобильные дороги общего пользования федерального значения
- Автомобильные дороги регионального или межмуниципального значения
- Автомобильные дороги местного значения

**Искусственные дорожные сооружения:**

- Мостовое сооружение

**ВОЗМОЖНЫЕ ИСТОЧНИКИ ЧС БИОЛОГО-СОЦИАЛЬНОГО ХАРАКТЕРА:**

- ОБЪЕКТЫ СПЕЦИАЛЬНОГО НАЗНАЧЕНИЯ:
- Кладбища

**ВОЗМОЖНЫЕ ИСТОЧНИКИ ЧС ПРИРОДНОГО ХАРАКТЕРА:**

- Территория риска возникновения природного пожара (лесного)

**ГРАНИЦЫ ТЕРРИТОРИЙ, ПОДВЕРЖАННЫХ РИСКУ ВОЗНИКНОВЕНИЯ ЧРЕЗВЫЧАЙНЫХ СИТУАЦИЙ ТЕХНОГЕННОГО ХАРАКТЕРА**

- Санитарно-защитные зоны:**
- СЗ3 производственных, сельскохозяйственных и коммунально-складских объектов, кладбищ, очистных сооружений
- Охранные зоны:**
- Охранные зоны ВЛ 35 кВ, ВЛ 10 кВ, магистральных газопроводов, линий электросвязи, подстанций
- Зоны минимальных расстояний:**
- Санитарный разрыв магистральных газопроводов
- Зоны с особым природоохранным режимом использования:**
- Водоохранные зоны
  - Прибрежная защитная полоса

- Береговая полоса
  - Первый пояс зоны санитарной охраны источников питьевого водоснабжения\*
- \* Определение границ второго и третьего поясов ЗСО подземных источников водоснабжения для различных гидрогеологических условий проводится в соответствии с методиками гидрогеологических расчетов, согласованными с государственной санитарно-эпидемиологической службой Российской Федерации.
- ЗОНЫ РАДИОАКТИВНОГО ЗАГРЯЗНЕНИЯ**
- от 5 до 15 Ки/км<sup>2</sup>
  - от 15 до 40 Ки/км<sup>2</sup>

**Объекты, необходимые для обеспечения ликвидации последствий чрезвычайных ситуаций**

**ОКС транспортной инфраструктуры:**

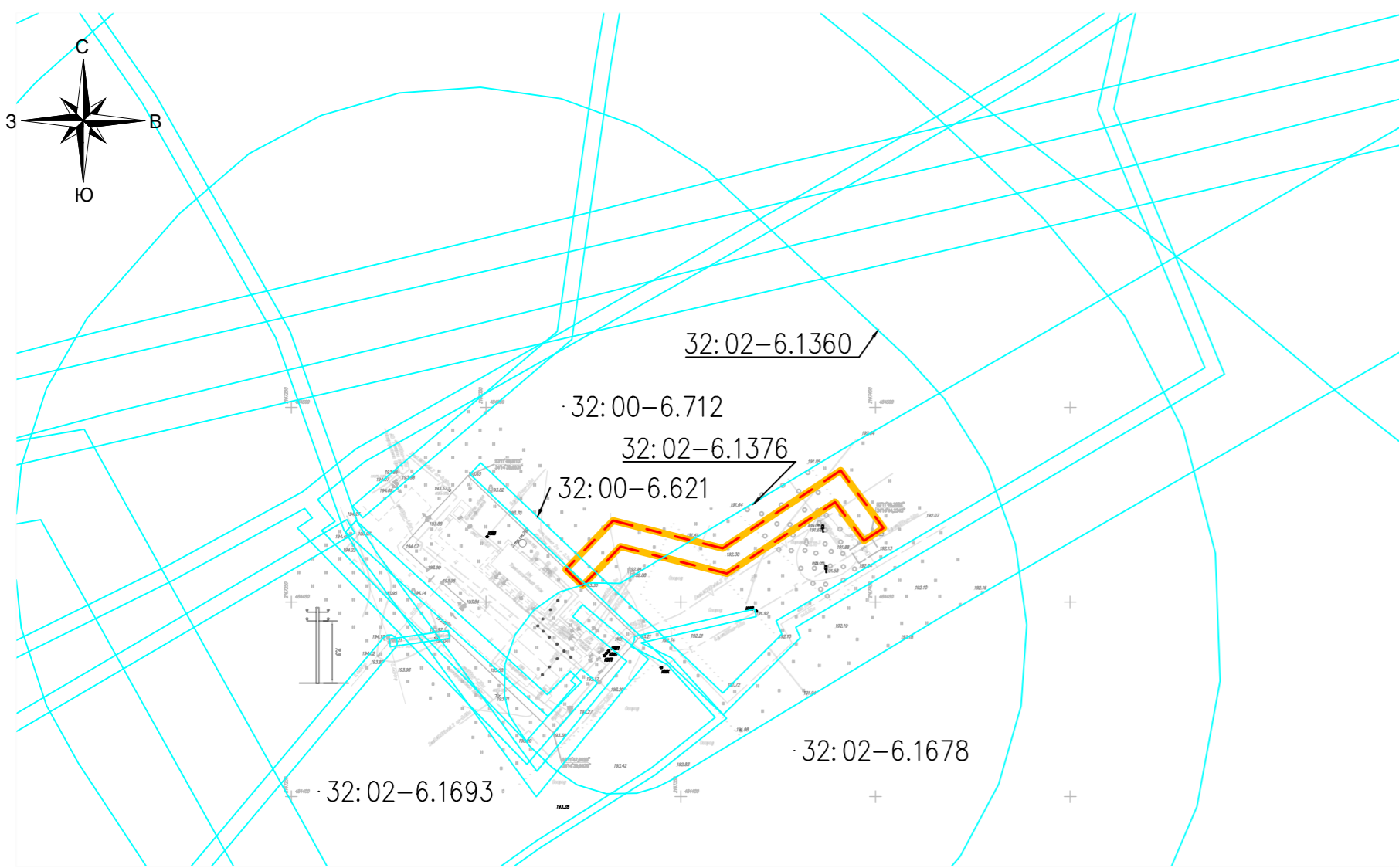
- Железнодорожные пути:
  - Железнодорожный путь общего пользования
- Объекты железнодорожного транспорта:
  - Железнодорожная станция
- ОКС внешнего автомобильного транспорта:
  - автомобильные дороги общего пользования федерального значения
  - Автомобильные дороги регионального или межмуниципального значения
  - Автомобильные дороги местного значения
- Искусственные дорожные сооружения:
  - Мостовое сооружение
- Объекты обеспечения пожарной безопасности:
  - Пожарное депо
- Объекты, рекомендуемые для рассредоточения и эвакуации населения:
  - Объекты образования и науки:
    - Дошкольная образовательная организация
    - Общеобразовательная организация
  - Объекты культуры и искусства:
    - Объект культурно-досугового (клубного) типа
    - Объект культурно-просветительного назначения

**Примечание:**

- Границы зон планируемого размещения линейных объектов, подлежащих реконструкции в связи с изменением их местоположения, отсутствуют;
- Схема подготовлена на основании материалов по внесению изменений в Генеральный план Гулевского сельского поселения Клинцовского муниципального района Брянской области – Карты границ территорий, подверженных риску возникновения чрезвычайных ситуаций природного и техногенного характера и воздействия их последствий

00562. ППТЗ – Г.4					
Оснащение ИТСО ГРС Брянского ЛПУМГ (1 очередь)					
Изм.	Колуч.	Лист	№ док.	Подпись	Дата
Разраб.	Енина				01.25
Пров.	Сорокин				01.25
				Материалы по обоснованию проекта планировки территории. Графическая часть.	
				Схема границ территорий, подверженных риску возникновения чрезвычайных ситуаций природного и техногенного характера. Масштаб 1:5000	
Стация	Лист	Листов			

Соеласовано  
Взам. инв. Н  
Подп. штамп  
Инв. № подл.



### Объекты потенциальной опасности в промышленности и на транспорте:

- ГРС
- электростанции
- аэропорт
- гидротехнические сооружения
- Прочие потенциально опасные объекты:**
- химически опасные объекты
- взрыво-, пожароопасные объекты
- Автомобильные дороги:**
- федеральные
- региональные I класса
- региональные II класса
- региональные III класса
- прочие
- Железные дороги**
- магистральные линии
- местные линии
- ЛЭП
- магистральный газопровод
- магистральный нефтепровод

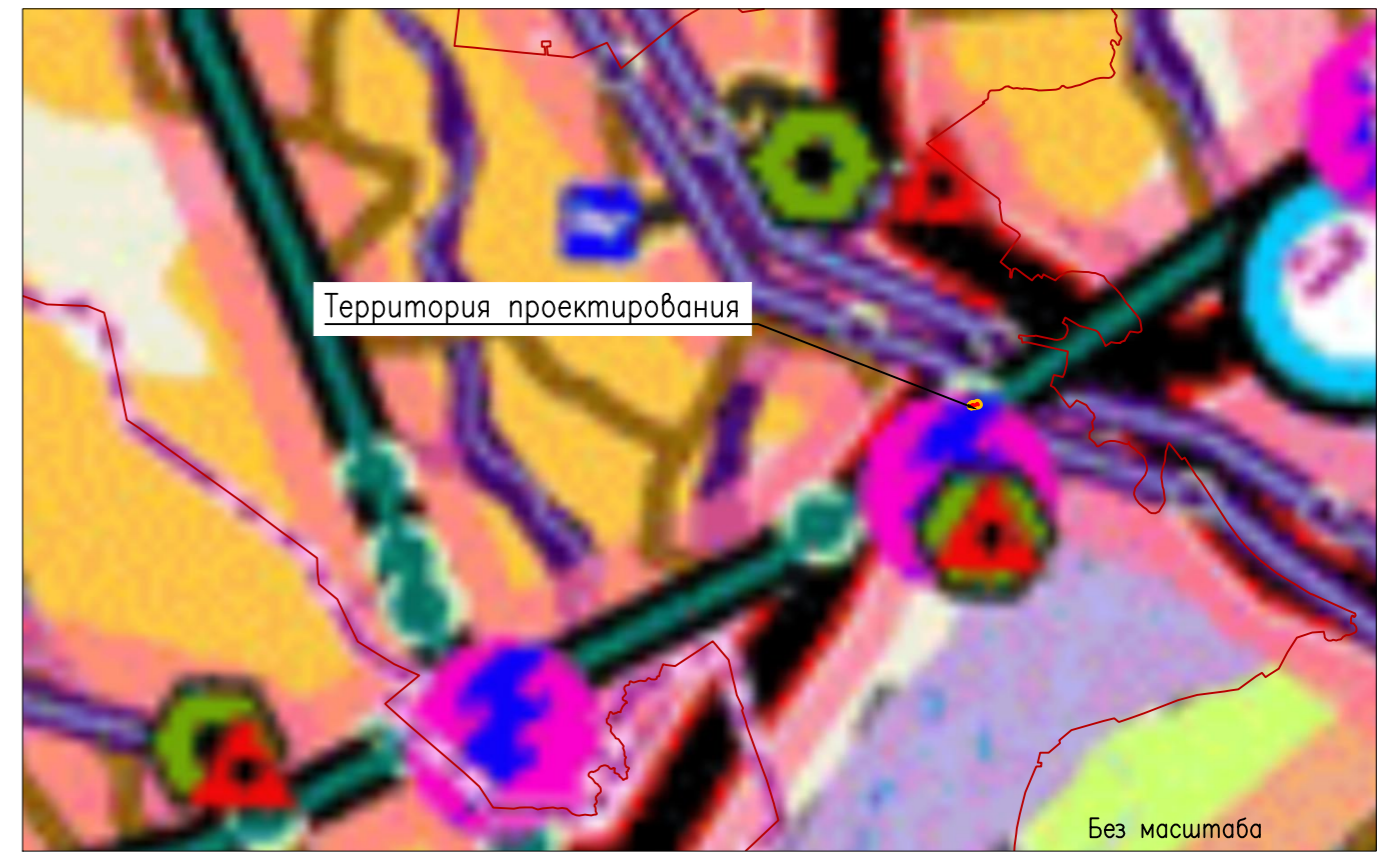
### Зоны радиоактивного загрязнения:

- от 1 до 5 Ки/км<sup>2</sup>
- от 5 до 15 Ки/км<sup>2</sup>
- от 15 до 40 Ки/км<sup>2</sup>
- больше 40 Ки/км<sup>2</sup>
- зона защитных мероприятий вокруг комплекса объектов по хранению и уничтожению химического оружия

### Зонирование территории по степени опасностей ЧС техногенного характера



Выкопировка со Схемы территориального планирования Брянской области – Границы территорий, подверженных риску возникновения чрезвычайных ситуаций природного и техногенного характера и воздействия их последствий



### Границы территорий, подверженных риску возникновения природного характера:

- населенные пункты, попадающие в зону возможного затопления (подтопления)
- территории потенциального развития карста
- территории, подверженные активным карстово-суффозионным, просадочным, эрозионным процессам на лессовидных породах
- территории, подверженные наводнениям при весеннем половодье и дождевых паводках
- территории риска возникновения торфяных пожаров
- территории риска возникновения лесных пожаров
- овражно-балочная сеть

Условные обозначения

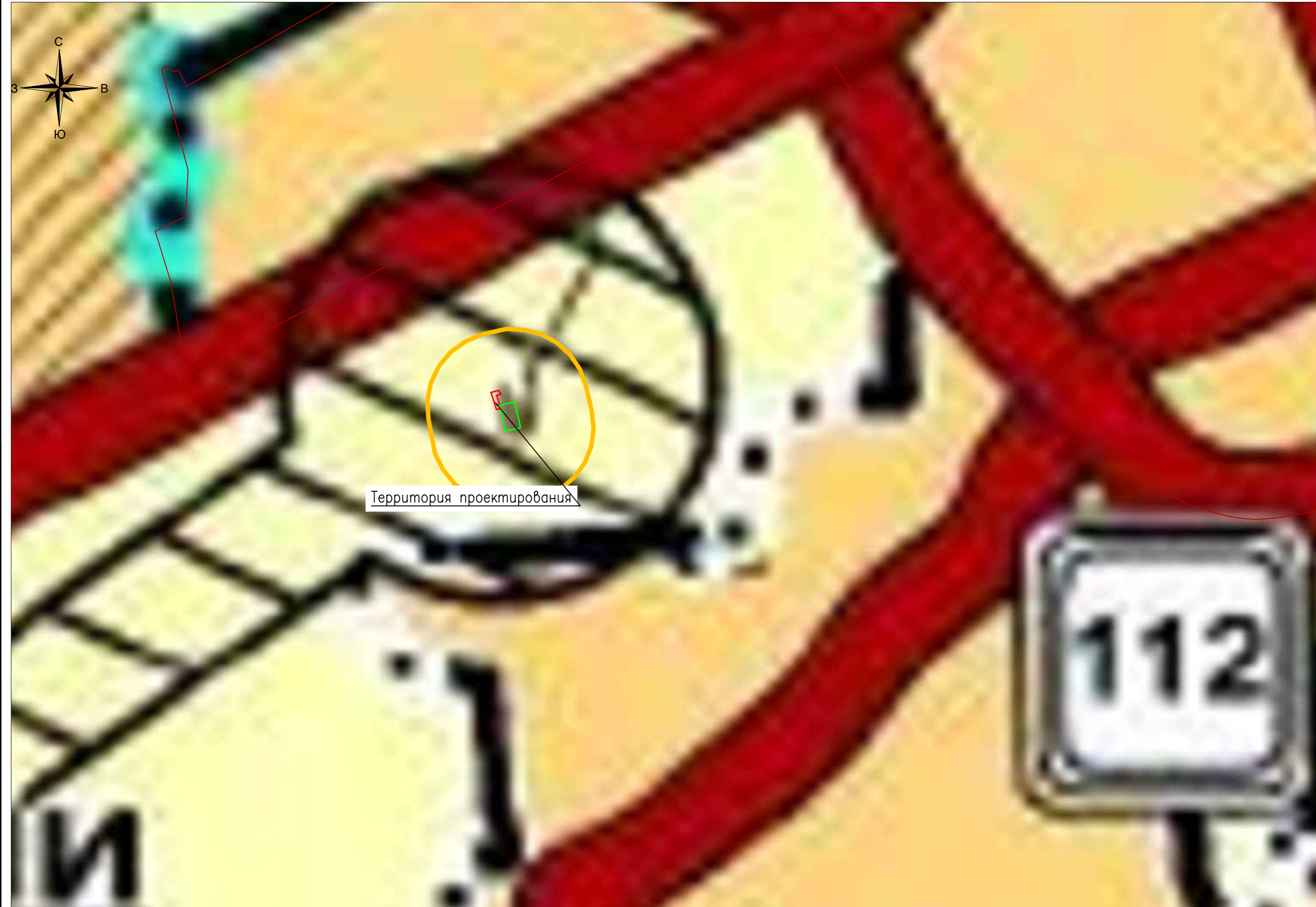
- граница территории, в отношении которой осуществляется подготовка проекта планировки
- граница зоны планируемого размещения линейного объекта
- границы зон с особыми условиями использования, сведения о которых содержатся в ЕГРН

Реестровый номер	Наименование ЗОИУТ
32:02-6.1376	Охранная зона объекта "Газопровод-отвод к ГРС Добрунь протяженностью 0,4 км"
32:00-6.621	Охранная зона газораспределительной сети н.п. Супонево, Брянская область, Брянский р-н протяженностью 37104 м
32:00-6.712	Приаэродромная территория аэродрома гражданской авиации Брянск (объект попадает в 3,4,5,6 подзоны)
32:02-6.1360	Охранная зона объекта "ГРС к деревне Добрунь"
32:02-6.1678	Зона минимальных расстояний объекта "ГРС к деревне Добрунь"
32:02-6.1693	Зона минимальных расстояний объекта "Газопровод-отвод к ГРС Добрунь протяженностью 0,4 км"

Примечание:  
1. Границы зон планируемого размещения линейных объектов, подлежащих реконструкции в связи с изменением их местоположения, отсутствуют

00562. ППТЗ – Г.4					
Оснащение ИТСО ГРС Брянского ЛПУМГ (1 очередь)					
Изм.	Колуч.	Лист	№ док.	Подпись	Дата
Разраб.	Енина				01.25
Пров.	Сорокин				01.25
				Материалы по обоснованию проекта планировки территории. Графическая часть.	Страница
				Схема границ территорий, подверженных риску возникновения чрезвычайных ситуаций природного и техногенного характера. Масштаб 1:1500	Лист
					Листов

Соеласовано  
Взам. инв. №  
Подп. инв. №  
Инв. № подл.



**Условные обозначения:**

ликв. рек. план. суц.

- Граница муниципального района
- Граница городского поселения
- Граница сельского поселения
- Граница населенного пункта
- Поверхностные водные объекты


**Земли по категориям:**

- Земли населенных пунктов
- Земли лесного фонда
- Земли сельскохозяйственного назначения
- Земли особо охраняемых территорий и объектов
- Земли запаса
- Земли промышленности, энергетики, транспорта, связи, радиовещания, телевидения, информатики, земли для обеспечения космической деятельности, земли обороны, безопасности и земли иного специального назначения

**Объекты транспортной инфраструктуры:**

- Автомобильные дороги федерального значения
- Автомобильные дороги регионального или межмуниципального значения
- Автомобильные дороги местного значения
- Железнодорожные линии (за исключением железнодорожных линий необщего пользования)
- Железнодорожные линии необщего пользования
- Железнодорожная станция
- Остановочный пассажирский железнодорожный пункт
- Станция автозаправочная
- Мостовое сооружение
- Железнодорожный переезд
- Аварийно-спасательные службы и (или) аварийно-спасательные формирования
- Территории, подверженные риску возникновения чрезвычайных ситуаций природного характера
- Территории, подверженные опасным геологическим процессам
- Территории, подверженные опасным гидрологическим процессам
- Территории, подверженные риску возникновения чрезвычайных ситуаций техногенного характера

- граница территории, в отношении которой осуществляется подготовка схемы расположения планировочной структуры
- граница зоны планируемого размещения линейного объекта
- граница зоны планируемого размещения газораспределительной станции

						00562.ППТЗ – Г.4		
						Оснащение ИТСО ГРС Брянского ЛПУМГ (1 очередь)		
Изм.	Кол.ч.	Лист	№ док.	Подпись	Дата	Материалы по обоснованию проекта планировки территории. Графическая часть.		
Разраб.		Енина		<i>[Подпись]</i>	01.25	Стация	Лист	Листов
Пров.		Сорокин		<i>[Подпись]</i>	01.25			
						Схема границ территорий, подверженных риску возникновения чрезвычайных ситуаций природного и техногенного характера. Масштаб 1:5000		
						 СВЯЗГАЗПРОЕКТ		

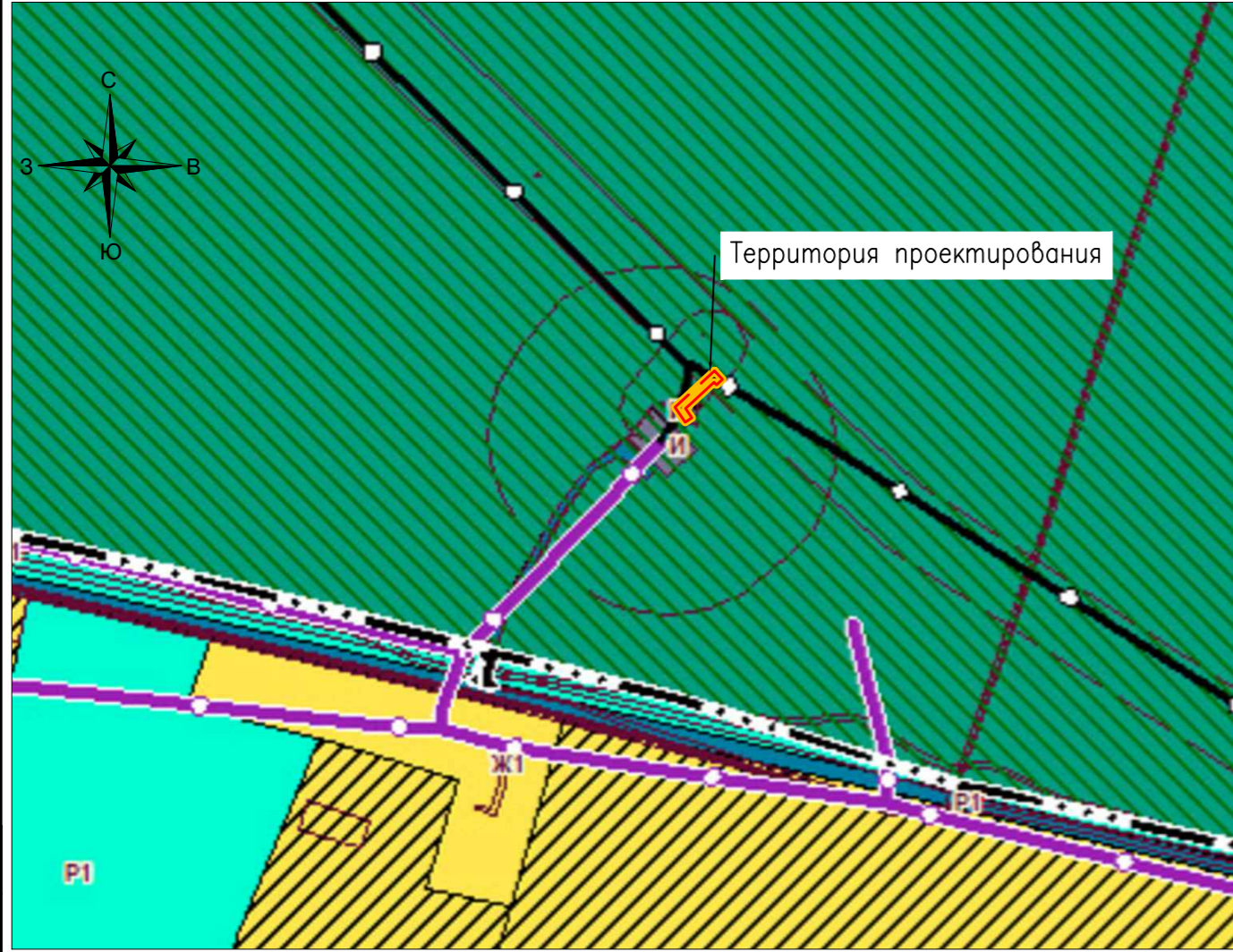
Примечание:

- Границы зон планируемого размещения линейных объектов, подлежащих реконструкции в связи с изменением их местоположения, отсутствуют
- Схема подготовлена на основании материалов Схемы территориального планирования МР "Думиничский район" Калужской области. Объекты капитального строительства, иные объекты, территории, зоны, которые оказали влияние на определение планируемого размещения объектов местного значения муниципального района, объектов федерального значения, объектов регионального значения, в том числе: территории, подверженные риску возникновения чрезвычайных ситуаций природного и техногенного характера

Создано  
 Взам. инв. №  
 Подп. листа  
 Инв. № подл.

Условные обозначения  
 — граница территории, в отношении которой осуществляется подготовка проекта планировки  
 — граница зоны планируемого размещения линейного объекта

**Существующие и возможные источники ЧС техногенного характера:**



**ОКС ИНЖЕНЕРНОЙ ИНФРАСТРУКТУРЫ:**

- ОКС электроэнергетики:**
- Подстанция 110 кВ
  - Линии электропередачи 110 кВ
  - Линии электропередачи 35 кВ
  - Трансформаторная подстанция (ТП)
  - Линии электропередачи 10 кВ
- Объекты водоснабжения:**
- Водозабор
  - Водопровод
- Объекты газоснабжения:**
- Магистральный газопровод
  - Газораспределительная станция (ГРС)
  - Пункт редуцирования газа (ПРГ)
  - Газопровод распределительный высокого давления
  - Газопровод распределительный низкого давления
- ОКС водоотведения:**
- Очистные сооружения (КОС)
  - Канализационная насосная станция (КНС)
  - Канализация самотечная
  - Канализация напорная
- Объекты теплоснабжения:**
- Источник тепловой энергии (котельная)
- Объекты связи:**
- Линия связи
  - Базовая станция

**ОКС транспортной инфраструктуры:**

**Железнодорожные пути:**

- Железнодорожный путь общего пользования

**Объекты железнодорожного транспорта:**

- Железнодорожная станция

- Железнодорожный вокзал

**ОКС внешнего автомобильного транспорта:**

- Автомобильные дороги регионального или межмуниципального значения

- Автомобильные дороги местного значения

**Искусственные дорожные сооружения:**

- Мостовое сооружение

- Железнодорожный переезд

**ВОЗМОЖНЫЕ ИСТОЧНИКИ ЧС БИОЛОГО-СОЦИАЛЬНОГО ХАРАКТЕРА:**

ОБЪЕКТЫ СПЕЦИАЛЬНОГО НАЗНАЧЕНИЯ:

- | Объект                      | сущ. | проектн. |
|-----------------------------|------|----------|
| - Кладбища                  | ☒    | ☐        |
| - Скотомогильник            | ☐    | ☐        |
| - Объект размещения отходов | ☐    | ☐        |

**ВОЗМОЖНЫЕ ИСТОЧНИКИ ЧС ПРИРОДНОГО ХАРАКТЕРА:**

Территория риска возникновения природного пожара (лесного)

**ГРАНИЦЫ ТЕРРИТОРИЙ, ПОДВЕРЖАННЫХ РИСКУ ВОЗНИКНОВЕНИЯ ЧРЕЗВЫЧАЙНЫХ СИТУАЦИЙ ТЕХНОГЕННОГО ХАРАКТЕРА**

- Санитарно-защитные зоны:**
- СЗЗ производственных, сельскохозяйственных и коммунально-складских объектов, кладбищ, свалок ТБО, очистных сооружений
- Охранные зоны:**
- Охранные зоны ВЛ 110 кВ, ВЛ 10 кВ
- Зоны с особым природоохранном режимом использования:**
- Водоохранные зоны

- Прибрежная защитная полоса
- Береговая полоса
- Первый пояс зоны санитарной охраны источников питьевого водоснабжения\*

**ЗОНЫ РАДИОАКТИВНОГО ЗАГРЯЗНЕНИЯ**

от 1 до 5 Ки/км<sup>2</sup>

\* Определение границ второго и третьего поясов ЗСО подземных источников водоснабжения для различных гидрогеологических условий проводится в соответствии с методиками гидрогеологических расчетов, согласованными с государственной санитарно-эпидемиологической службой Российской Федерации.

**Объекты, необходимые для обеспечения ликвидации последствий чрезвычайных ситуаций**

**ОКС транспортной инфраструктуры:**

**Железнодорожные пути:**

- Железнодорожный путь общего пользования

**Объекты железнодорожного транспорта:**

- Железнодорожная станция

- Железнодорожный вокзал

**ОКС внешнего автомобильного транспорта:**

- Автомобильные дороги регионального или межмуниципального значения

- Автомобильные дороги местного значения

**Искусственные дорожные сооружения:**

- Мостовое сооружение

- Железнодорожный переезд

**Объекты обеспечения пожарной безопасности**

Пожарная часть

**Объекты, рекомендуемые для рассредоточения и эвакуации населения:**

**Объекты образования и науки:**

- Дошкольная образовательная организация
- Общеобразовательная организация
- Организация, реализующая программы профессионального и высшего образования
- Организация дополнительного образования
- Объекты культуры и искусства:
- Объект культурно-досугового (клубного) типа
- Объект культурно-просветительного назначения
- Зрелищная организация

**Примечание:**

- Границы зон планируемого размещения линейных объектов, подлежащих реконструкции в связи с изменением их местоположения, отсутствуют;
- Схема подготовлена на основании материалов по обоснованию внесения изменений в Генеральный план муниципального образования "Город Дятьково" Дятьковского района Брянской области – Карты границ территорий, подверженных риску возникновения чрезвычайных ситуаций природного и техногенного характера и воздействия их последствий

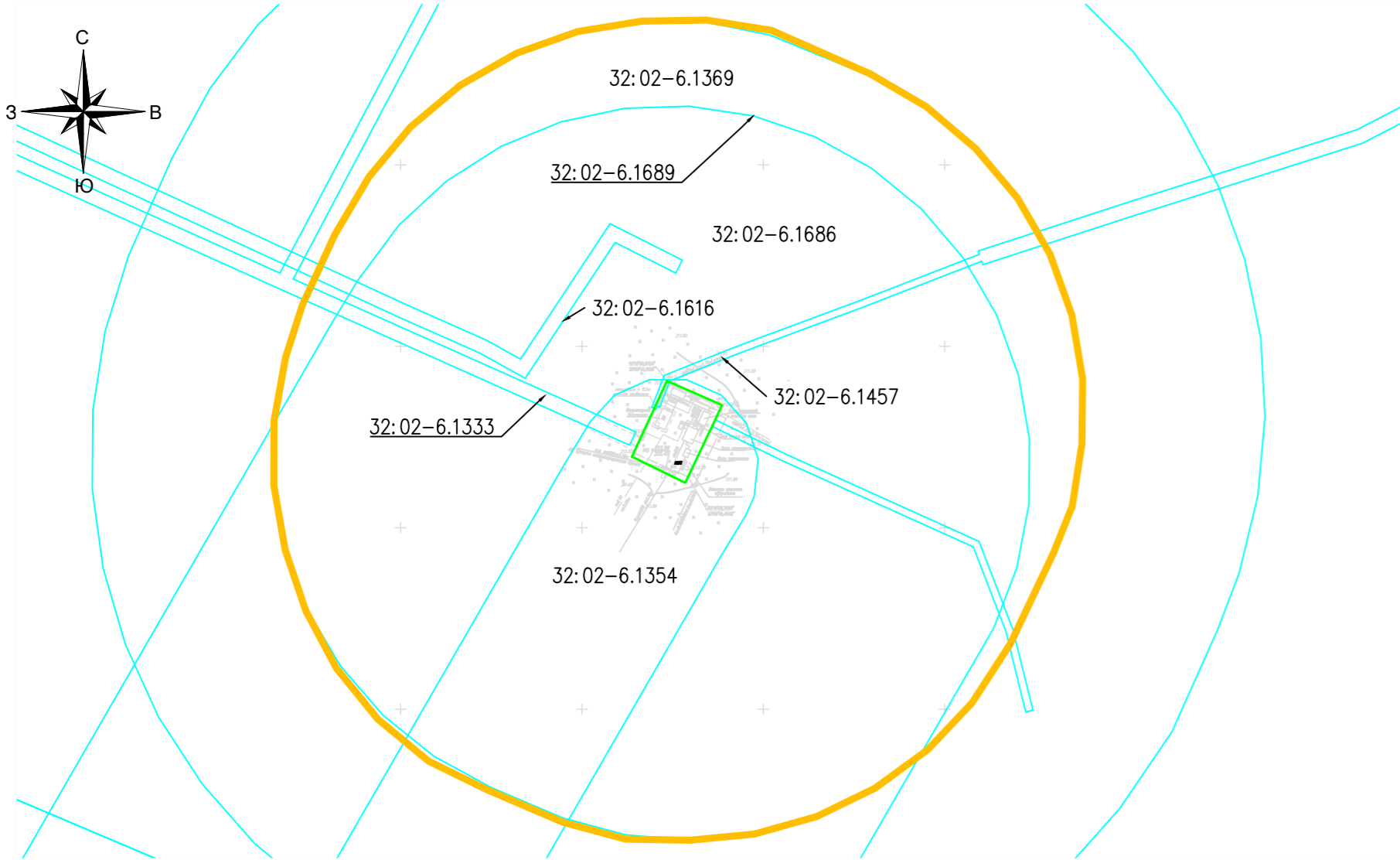
00562.ППТЗ – Г.4

Оснащение ИТСО ГРС Брянского ЛПУМГ (1 очередь)

Изм.	Кол.ч.	Лист	№ док.	Подпись	Дата				
Разраб.	Енина				01.25	Материалы по обоснованию проекта планировки территории. Графическая часть.	Страница	Лист	Листов
Пров.	Сорокин				01.25				
Схема границ территорий, подверженных риску возникновения чрезвычайных ситуаций природного и техногенного характера. Масштаб 1:5000									

Брянская область,  
Брянский муниципальный район,  
МО "Чернетовское сельское поселение"

ГРС Бетово Брянского ЛПУМГ



Условные обозначения  
 — граница территории, в отношении которой осуществляется подготовка проекта планировки  
 — граница зоны планируемого размещения газораспределительной станции  
 — границы зон с особыми условиями использования, сведения о которых содержатся в ЕГРН

Регистрационный номер	Наименование ЗОУИТ
32:02-6.1689	Зона функциональных расстояний объекта "Газопровод отвод к деревне Бетово протяженностью 1,26 км"
32:02-6.1686	Зона функциональных расстояний объекта "ГРС к деревне Бетово"
32:02-6.1354	Охранная зона объекта "Газопровод отвод к деревне Бетово протяженностью 1,26 км"
32:02-6.1457	Охранная зона объекта электролинии "Трансформаторная подстанция и ГРС к деревне Бетово в том числе газопровод отвод к деревне Бетово протяженностью 1,26 км; кабельная линия связи с ГРС Бетово протяженностью 7,1 км"
32:02-6.1616	Охранная зона газораспределительной сети (ГРС) газопровод с установкой ГРП в п.п. Чернетово
32:02-6.1333	Охранная зона газопровода высокого давления к п. Бетово
32:02-6.1369	Охранная зона объекта ГРС к деревне Бетово

Примечание:  
 1. Границы зон планируемого размещения линейных объектов, подлежащих реконструкции в связи с изменением их местоположения, отсутствуют

**Объекты потенциальной опасности в промышленности и на транспорте:**

- ▲ ГРС
- электростанции
- ✈️ аэропорт
- ⚙️ гидротехнические сооружения
- ☠️ Прочие потенциально опасные объекты:  
 ☠️ химически опасные объекты  
 💣 взрыво-, пожароопасные объекты
- 🚗 Автомобильные дороги:  
 🛣️ федеральные  
 🛣️ региональные I класса  
 🛣️ региональные II класса  
 🛣️ региональные III класса  
 🛣️ прочие
- 🚆 Железные дороги  
 🛤️ магистральные линии  
 🛤️ местные линии
- ⚡ ЛЭП
- 🔴 магистральный газопровод  
 🟠 магистральный нефтепровод

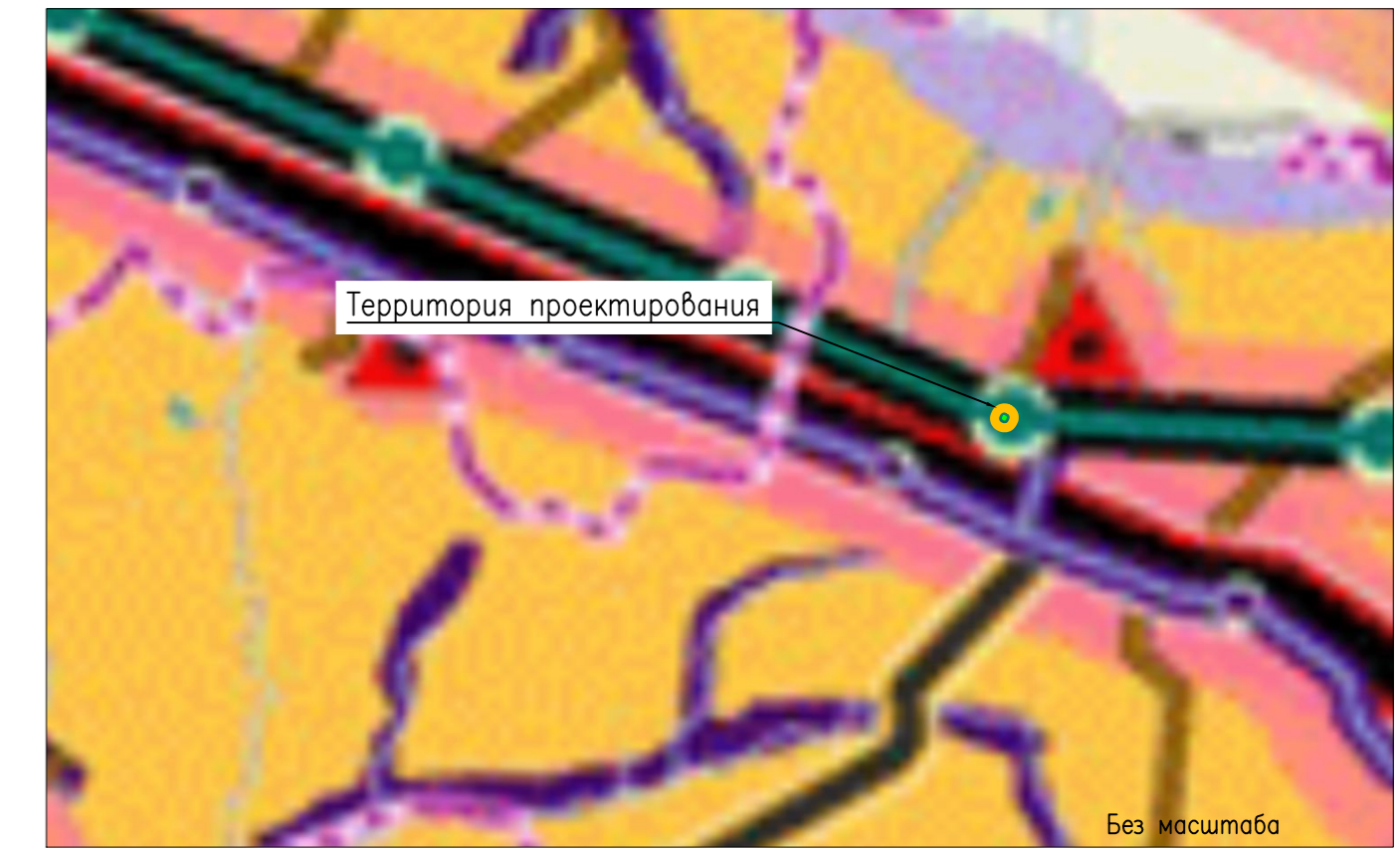
**Зоны радиоактивного загрязнения:**

- ☐ от 1 до 5 Ки/км<sup>2</sup>
- ☐ от 5 до 15 Ки/км<sup>2</sup>
- ☐ от 15 до 40 Ки/км<sup>2</sup>
- ☐ больше 40 Ки/км<sup>2</sup>
- ☐ зона защитных мероприятий вокруг комплекса объектов по хранению и уничтожению химического оружия

**Зонирование территории по степени опасностей ЧС техногенного характера**



Выкопировка со Схемы территориального планирования Брянской области – Границы территорий, подверженных риску возникновения чрезвычайных ситуаций природного и техногенного характера и воздействия их последствий



- 🟦 Водоёмы
- 🌊 Водотоки

**Границы территорий, подверженных риску возникновения природного характера:**

- 🟡 населенные пункты, попадающие в зону возможного затопления (подтопления)
- 🟠 территории потенциального развития карста
- 🟡 территории, подверженные активным карстово-суффозионным, просадочным, эрозионным процессам на лессовидных породах
- 🟣 территории, подверженные наводнениям при весеннем половодье и дождевых паводках
- ⚫ территории риска возникновения торфяных пожаров
- 🟢 территории риска возникновения лесных пожаров
- 🟠 овражно-балочная сеть

00562. ППТЗ – Г.4					
Оснащение ИТСО ГРС Брянского ЛПУМГ (1 очередь)					
Изм.	Колуч.	Лист	№ док.	Подпись	Дата
Разраб.	Енина			<i>[Signature]</i>	01.25
Пров.	Сорокин			<i>[Signature]</i>	01.25
Материалы по обоснованию проекта планировки территории. Графическая часть.				Стадия	Лист
Схема границ территорий, подверженных риску возникновения чрезвычайных ситуаций природного и техногенного характера. Масштаб 1:1500					Листов

Соеласовано  
 Взам. инв. №  
 Подп. штамп  
 Инв. № подл.