

ООО «СВЯЗЬГАЗПРОЕКТ»

ДОКУМЕНТАЦИЯ ПО ПЛАНИРОВКЕ ТЕРРИТОРИИ

**Проект планировки территории и проект межевания территории,
предусматривающий размещение линейного объекта
«Оснащение ИТСО ГРС Брянского ЛПУМГ (1 очередь)»**

**Основная часть проекта межевания территории
Раздел 1 «Проект межевания территории. Графическая часть»**

00562.ПМТ1

Том 5

Инов. № подл.	Подпись и дата	Взам. инв. №

**Заместитель директора по
подготовке производства,
инженерным изысканиям и
специальным разделам**

Главный инженер проекта



И. Е. Чернышов

Е.А.Чурсанов

Содержание тома 5




Обозначение	Наименование	Примечание
00562.ПМТ1-С	Содержание тома 5	1
00562.ДПТ-СД	Состав документации по планировке территории	1
00562. ПМТ1-Г.1	Чертеж межевания территории	13
	Всего листов:	15

Согласовано

В. инв.№

Подп. и дата

Инв. № подл.

Изм.	Кол.уч.	Лист	№ док	Подпись	Дата	00562.ПМТ1-С			
Разраб.		Енина			0125	Содержание тома 5	Стадия	Лист	Листов
Пров.		Сорокин			0125				1
									

Состав документации по планировке территории

№ тома	Обозначение	Наименование	Примечание
1	00562.ППТ1	Раздел 1 «Проект планировки территории. Графическая часть»	
2	00562.ППТ2	Раздел 2 «Положение о размещении линейных объектов»	
3	00562.ППТ3	Раздел 3 «Материалы по обоснованию проекта планировки территории. Графическая часть»	
4	00562.ППТ4	Раздел 4 «Материалы по обоснованию проекта планировки территории. Пояснительная записка»	
5	00562.ПМТ1	Раздел 1 «Проект межевания территории. Графическая часть»	
6	00562.ПМТ2	Раздел 2 «Проект межевания территории. Текстовая часть»	
7	00562.ПМТ3	Раздел 3 «Материалы по обоснованию проекта межевания территории. Графическая часть»	
8	00562.ПМТ4	Раздел 4 «Материалы по обоснованию проекта межевания территории. Пояснительная записка»	

Согласовано

В. инв. №

Подп. и дата

Инв. № подл.

00562.ДПТ-СД

Изм.	Кол.уч.	Лист	№ док	Подпись	Дата	Стадия	Лист	Листов
Разраб.		Енина			0125			
Пров.		Сорокин			0125			1

Состав документации по планировке территории



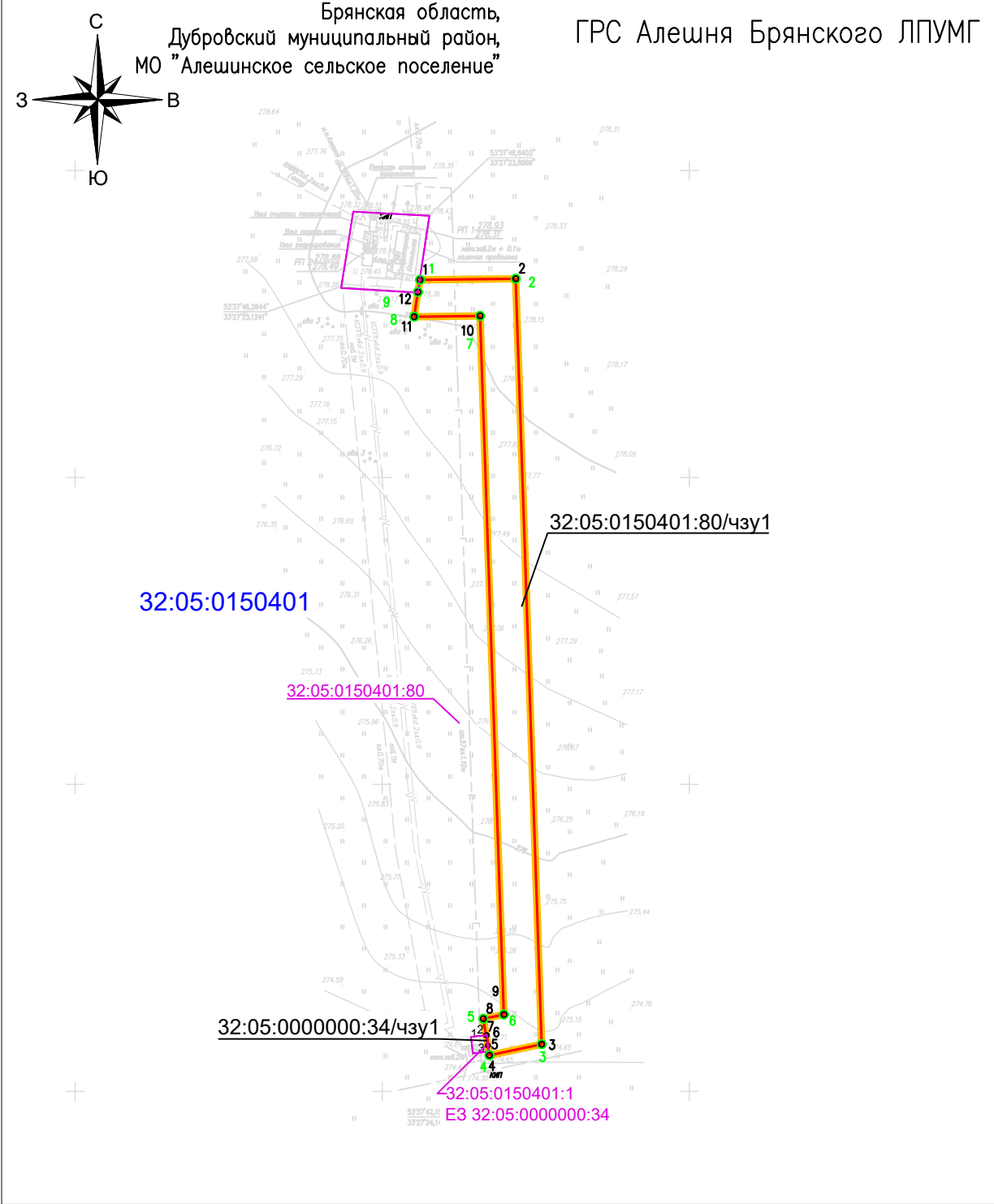
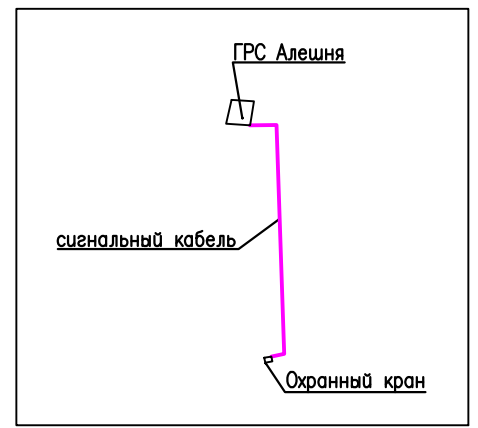

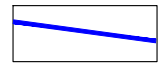

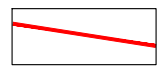
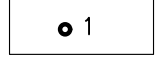



Схема расположения проектируемого объекта



Условные обозначения:

-  граница планируемого элемента планировочной структуры совпадает с границей территории, применительно к которой осуществляется подготовка проекта межевания
- 32:05:0150401 номер кадастрового квартала
-  граница кадастрового квартала
- 32:05:0150401:80 кадастровый номер земельного участка по сведениям ЕГРН
-  границы земельного участка по сведениям ЕГРН
- 32:05:0150401 :80/чзу1 условный номер образуемых частей земельного участка
-  границы образуемых частей земельных участков
-  номер характерной точки границы образуемых частей земельных участков
-  номера характерной точки границы территории, применительно к которой осуществляется подготовка проекта межевания

Согласовано	
Взам. инв.Н	
Подп. дата	
Инв.Н подл.	

- Примечание:
- Границы существующих элементов планировочной структуры отсутствуют;
 - Красные линии, утвержденные в составе проекта планировки, красные линии устанавливаемые, изменяемые и отменяемые не устанавливаются, в соответствии с пунктом 2 части 2 статьи 43 Градостроительного кодекса Российской Федерации;
 - Проектом межевания территории не предусматривается установление линий отступа от красных линий в целях размещения зданий, строений, сооружений на основании статьи 36 Градостроительного кодекса Российской Федерации, согласно которой действие градостроительного регламента не распространяется на земельные участки, предназначенные для размещения линейных объектов и(или) занятые линейными объектами;
 - Границы земельных участков, образование которых предусмотрено схемой расположения земельного участка или земельных участков на кадастровом плане территории, срок действия которой не истек отсутствуют

						00562.ПМТ1 – Г.1			
						Оснащение ИТСО ГРС Брянского ЛПУМГ (1 очередь)			
Изм.	Колуч.	Лист	№ док.	Подпись	Дата	Проект межевания территории. Графическая часть	Стадия	Лист	Листов
Разраб.				Енина	01.25				
Пров.				Сорокин	01.25				
						Чертеж межевания территории М 1:1000			
									

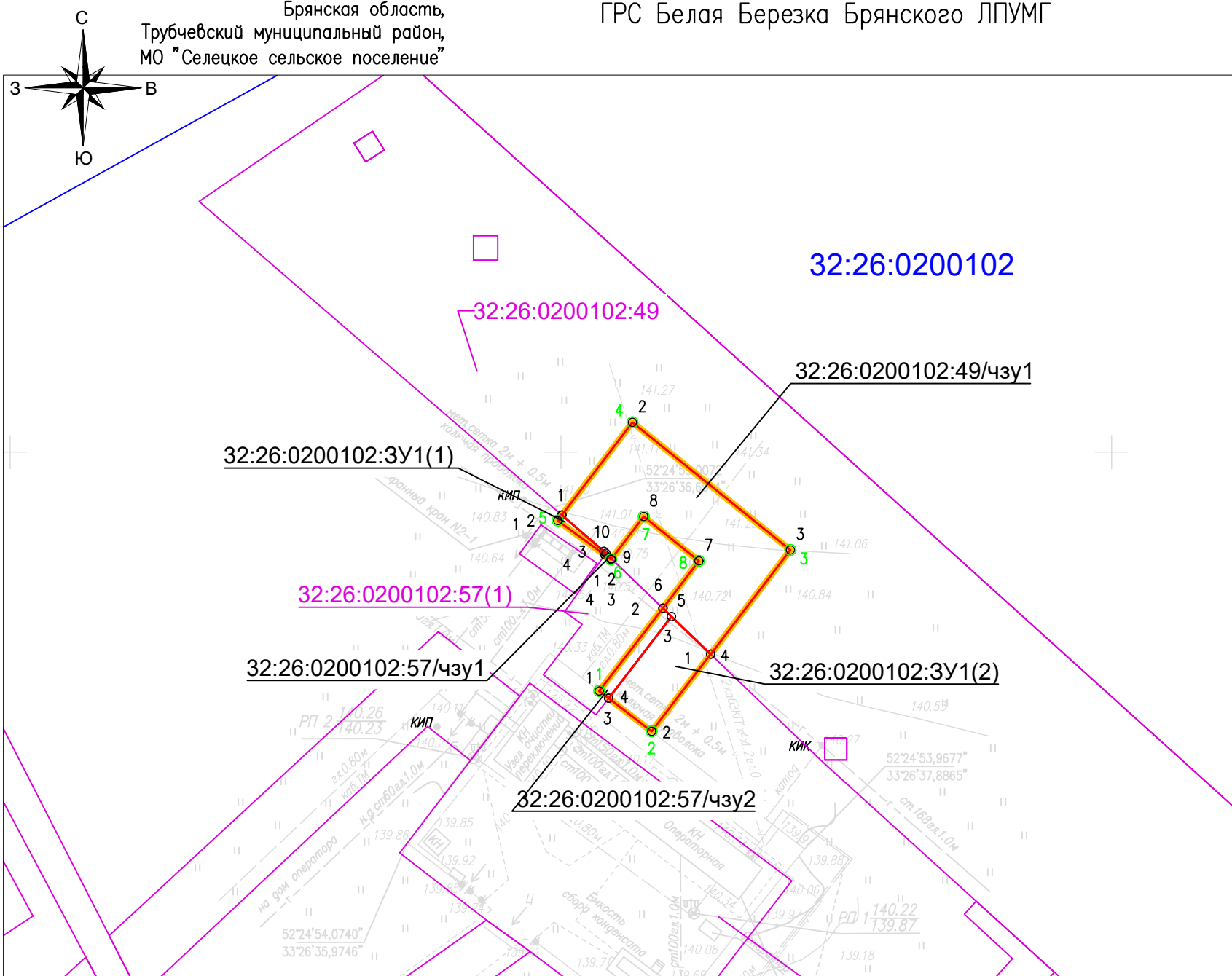
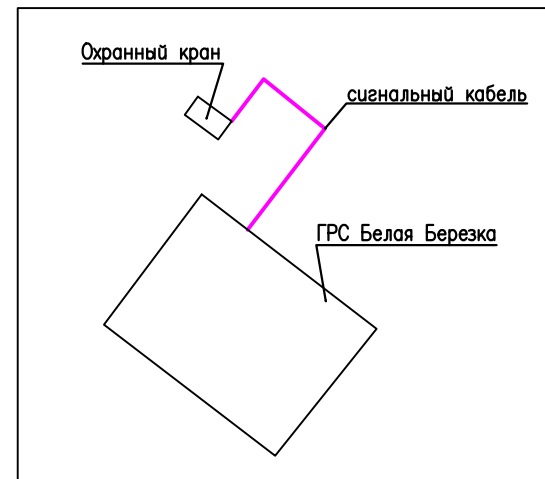








Схема расположения проектируемого объекта




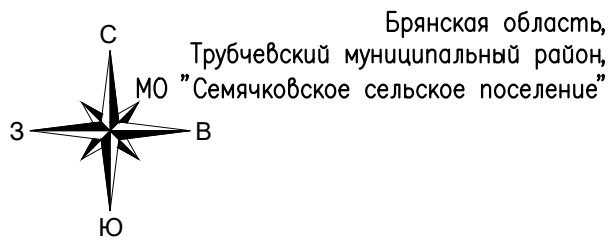
Условные обозначения:

-  граница планируемого элемента планировочной структуры совпадает с границей территории, применительно к которой осуществляется подготовка проекта межевания
- 32:26:0200102** номер кадастрового квартала
-  граница кадастрового квартала
- 32:26:0200102:49** кадастровый номер земельного участка по сведениям ЕГРН
-  границы земельного участка по сведениям ЕГРН
- 32:26:0200102:48/чзу1** – условный номер образуемых частей земельного участка
- 32:26:0200102:3У1(2)** – условный номер образуемого земельного участка
-  границы образуемых частей земельных участков, земельных участков
-  номер характерной точки границы образуемых земельных участков, частей земельных участков
-  номера характерной точки границы территорий, применительно к которой осуществляется подготовка проекта межевания

Согласовано	
Взам. инв.Н	
Подп. участка	
Инв.Н подл.	

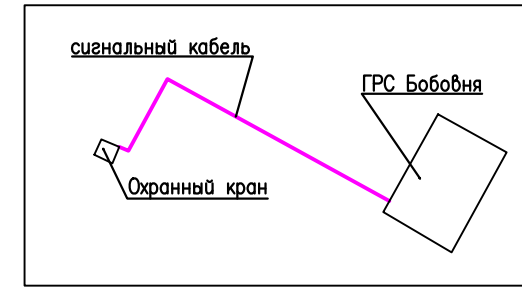
- Примечание:
- Границы существующих элементов планировочной структуры отсутствуют;
 - Красные линии, утвержденные в составе проекта планировки, красные линии устанавливаемые, изменяемые и отменяемые не устанавливаются, в соответствии с пунктом 2 части 2 статьи 43 Градостроительного кодекса Российской Федерации;
 - Проектом межевания территории не предусматривается установление линий отступа от красных линий в целях размещения зданий, строений, сооружений на основании статьи 36 Градостроительного кодекса Российской Федерации, согласно которой действие градостроительного регламента не распространяется на земельные участки, предназначенные для размещения линейных объектов и(или) занятые линейными объектами;
 - Границы земельных участков, образование которых предусмотрено схемой расположения земельного участка или земельных участков на кадастровом плане территории, срок действия которой не истек отсутствуют

						00562.ПМТ1 – Г.1			
						Оснащение ИТСО ГРС Брянского ЛПУМГ (1 очередь)			
Изм.	Колуч.	Лист	№ док.	Подпись	Дата	Проект межевания территории. Графическая часть	Стадия	Лист	Листов
Разраб.	Енина				01.25				
Пров.	Сорокин				01.25				
						Чертеж межевания территории М 1:500			



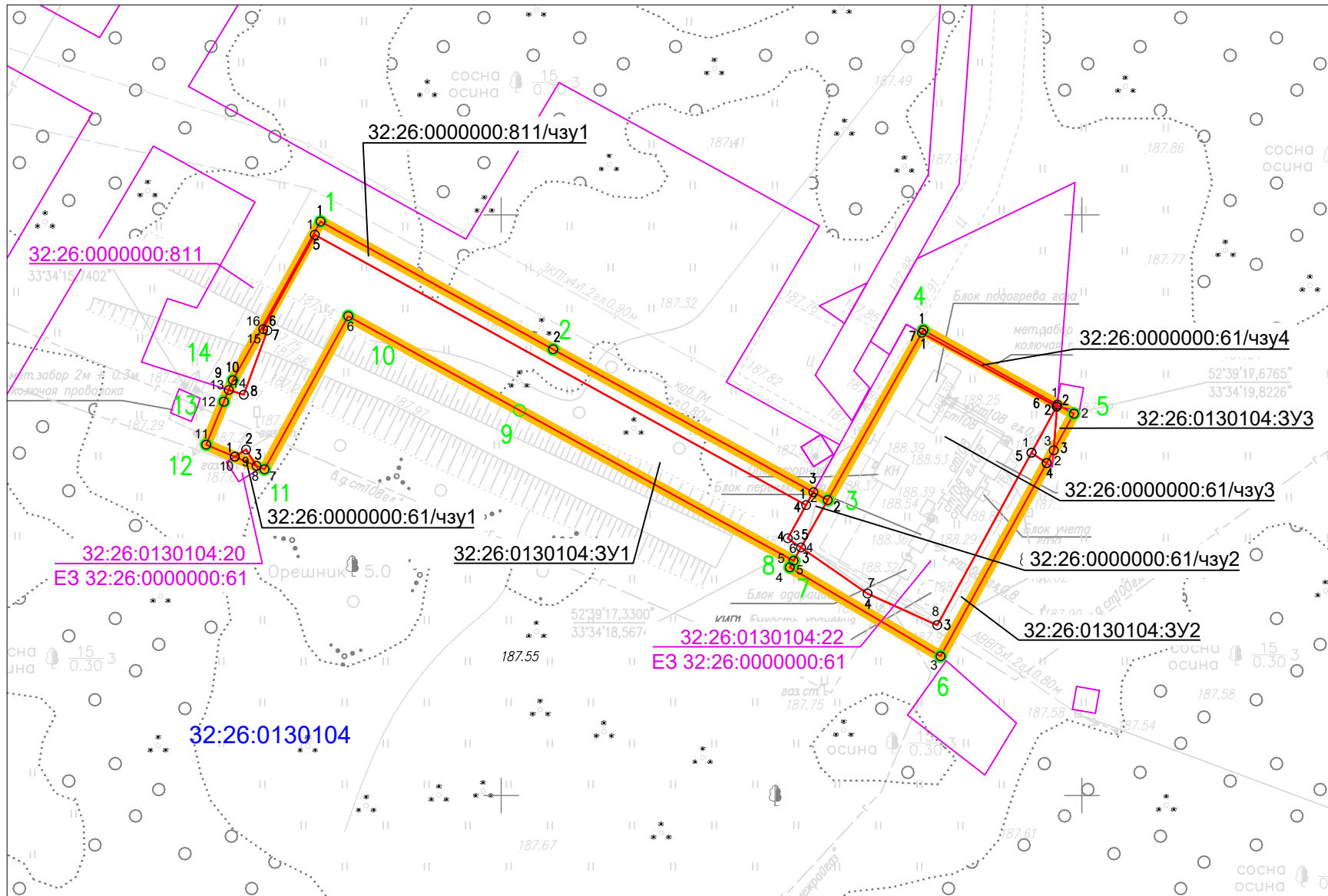
Брянская область,
Трубчевский муниципальный район,
МО "Семячковское сельское поселение"

Схема расположения проектируемого объекта



Условные обозначения:

- граница планируемого элемента планировочной структуры совпадает с границей территории, применительно к которой осуществляется подготовка проекта межевания
- 32:26:0130104 номер кадастрового квартала
- граница кадастрового квартала
- 32:26:0130104:22 кадастровый номер земельного участка по сведениям ЕГРН
- границы земельного участка по сведениям ЕГРН
- 32:26:0000000:61/чзу1 условный номер образуемых частей земельного участка
- 32:26:0130104:3У1 условный номер образуемого земельного участка
- границы образуемых частей земельных участков, земельных участков
- 1 номер характерной точки границы образуемых земельных участков, частей земельных участков
- 1 номера характерной точки границы территории, применительно к которой осуществляется подготовка проекта межевания



Согласовано	
Взам. инв.Н	
Подп. дата	
Инв.Н подл.	

- Примечание:
1. Границы существующих элементов планировочной структуры отсутствуют;
 2. Красные линии, утвержденные в составе проекта планировки, красные линии устанавливаемые, изменяемые и отменяемые не устанавливаются, в соответствии с пунктом 2 части 2 статьи 43 Градостроительного кодекса Российской Федерации;
 3. Проектом межевания территории не предусматривается установление линий отступа от красных линий в целях размещения зданий, строений, сооружений на основании статьи 36 Градостроительного кодекса Российской Федерации, согласно которой действие градостроительного регламента не распространяется на земельные участки, предназначенные для размещения линейных объектов и(или) занятые линейными объектами;
 4. Границы земельных участков, образование которых предусмотрено схемой расположения земельного участка или земельных участков на кадастровом плане территории, срок действия которой не истек отсутствуют

00562.ПМТ1 – Г.1					
Оснащение ИТСО ГРС Брянского ЛПУМГ (1 очередь)					
Изм.	Кол.ч.	Лист	№ док.	Подпись	Дата
Разраб.				Енина	01.25
Пров.				Сорокин	01.25
Проект межевания территории. Графическая часть					
Чертеж межевания территории М 1:500					

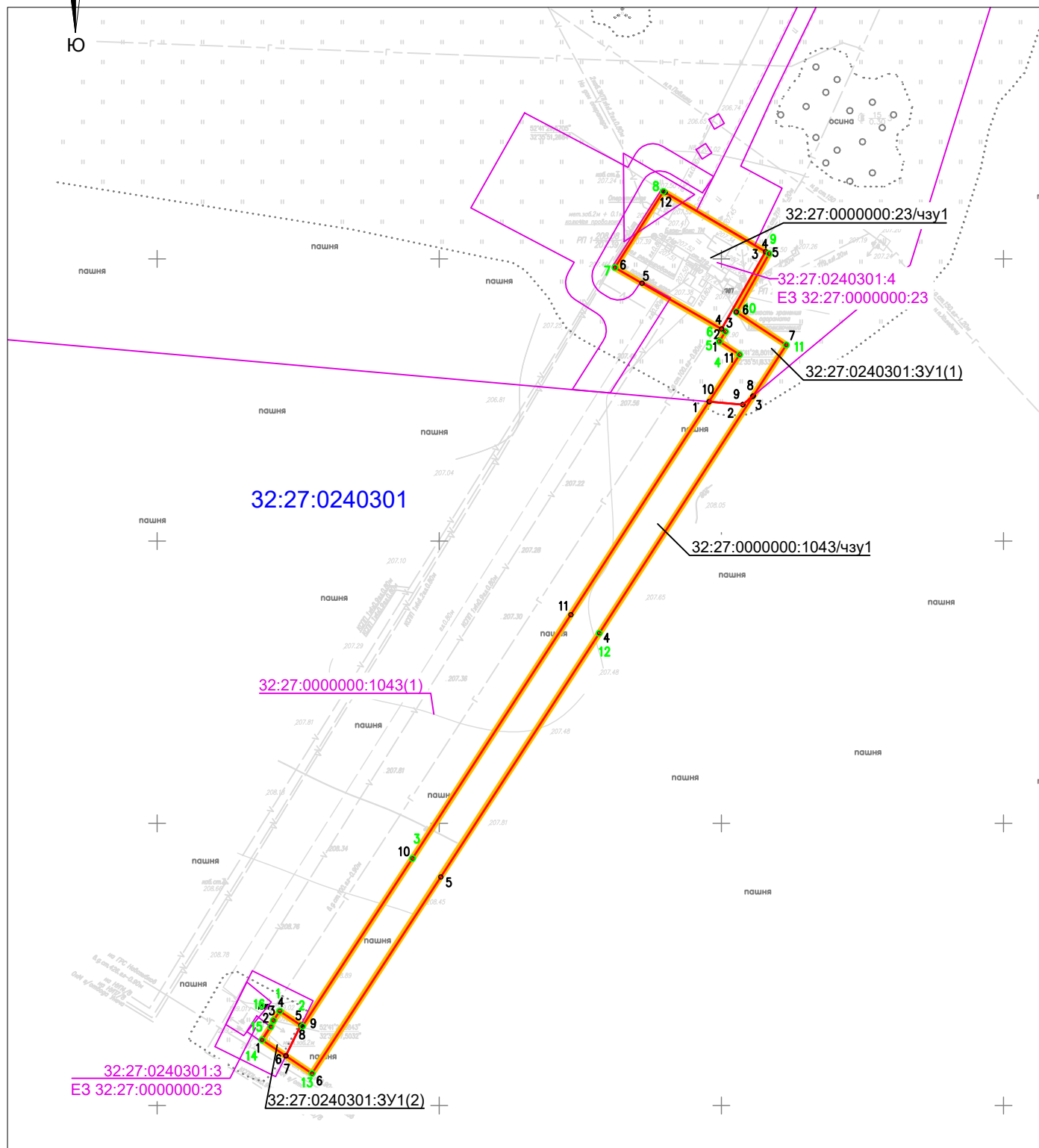
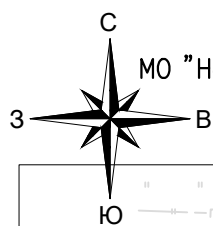
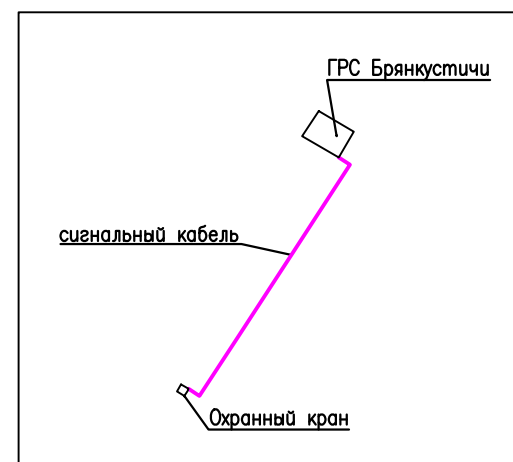



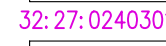

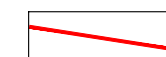
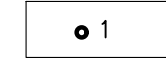



Схема расположения проектируемого объекта




Условные обозначения:

-  граница планируемого элемента планировочной структуры совпадает с границей территории, применительно к которой осуществляется подготовка проекта межевания
-  32:27:0240301 номер кадастрового квартала
-  граница кадастрового квартала
-  32:27:0240301:377 кадастровый номер земельного участка по сведениям ЕГРН
-  границы земельного участка по сведениям ЕГРН
- 32:27:0000000:1043/чзУ1 условный номер образуемых частей земельного участка
- 32:27:0240301:3У1(2) – условный номер образуемого земельного участка
-  границы образуемых частей земельных участков, земельных участков
-  номер характерной точки границы образуемых земельных участков, частей земельных участков
-  номера характерной точки границы территории, применительно к которой осуществляется подготовка проекта межевания

Согласовано
Взам. инв.Н
Подп. участка
Инв.Н подл.

Примечание:

1. Границы существующих элементов планировочной структуры отсутствуют;
2. Красные линии, утвержденные в составе проекта планировки, красные линии устанавливаемые, изменяемые и отменяемые не устанавливаются, в соответствии с пунктом 2 части 2 статьи 43 Градостроительного кодекса Российской Федерации;
3. Проектом межевания территории не предусматривается установление линий отступа от красных линий в целях размещения зданий, строений, сооружений на основании статьи 36 Градостроительного кодекса Российской Федерации, согласно которой действие градостроительного регламента не распространяется на земельные участки, предназначенные для размещения линейных объектов и(или) занятые линейными объектами;
4. Границы земельных участков, образование которых предусмотрено схемой расположения земельного участка или земельных участков на кадастровом плане территории, срок действия которой не истек отсутствуют

						00562.ПМТ1 – Г.1			
						Оснащение ИТСО ГРС Брянского ЛПУМГ (1 очередь)			
Изм.	Кол.ч.	Лист	№ док.	Подпись	Дата	Проект межевания территории. Графическая часть	Стадия	Лист	Листов
Разраб.		Енина			01.25				
Пров.		Сорокин			01.25				
						Чертеж межевания территории М 1:1000			

Брянская область,
Гордеевский муниципальный район,
МО "Гордеевское сельское поселение"

ГРС Гордеевка Брянского ЛПУМГ

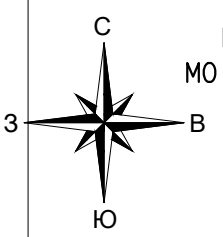
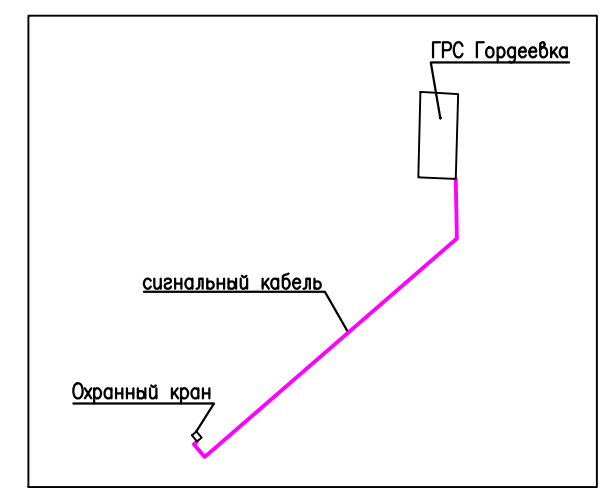


Схема расположения
проектируемого объекта

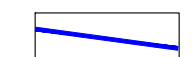


Условные обозначения:




граница планируемого элемента планировочной структуры совпадает с границей территории, применительно к которой осуществляется подготовка проекта межевания

32:04:0220602



номер кадастрового квартала

32:04:0220602:68



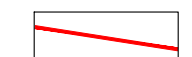
кадастровый номер земельного участка по сведениям ЕГРН



границы земельного участка по сведениям ЕГРН

32:04:0220602:3У1

условный номер образуемого земельного участка



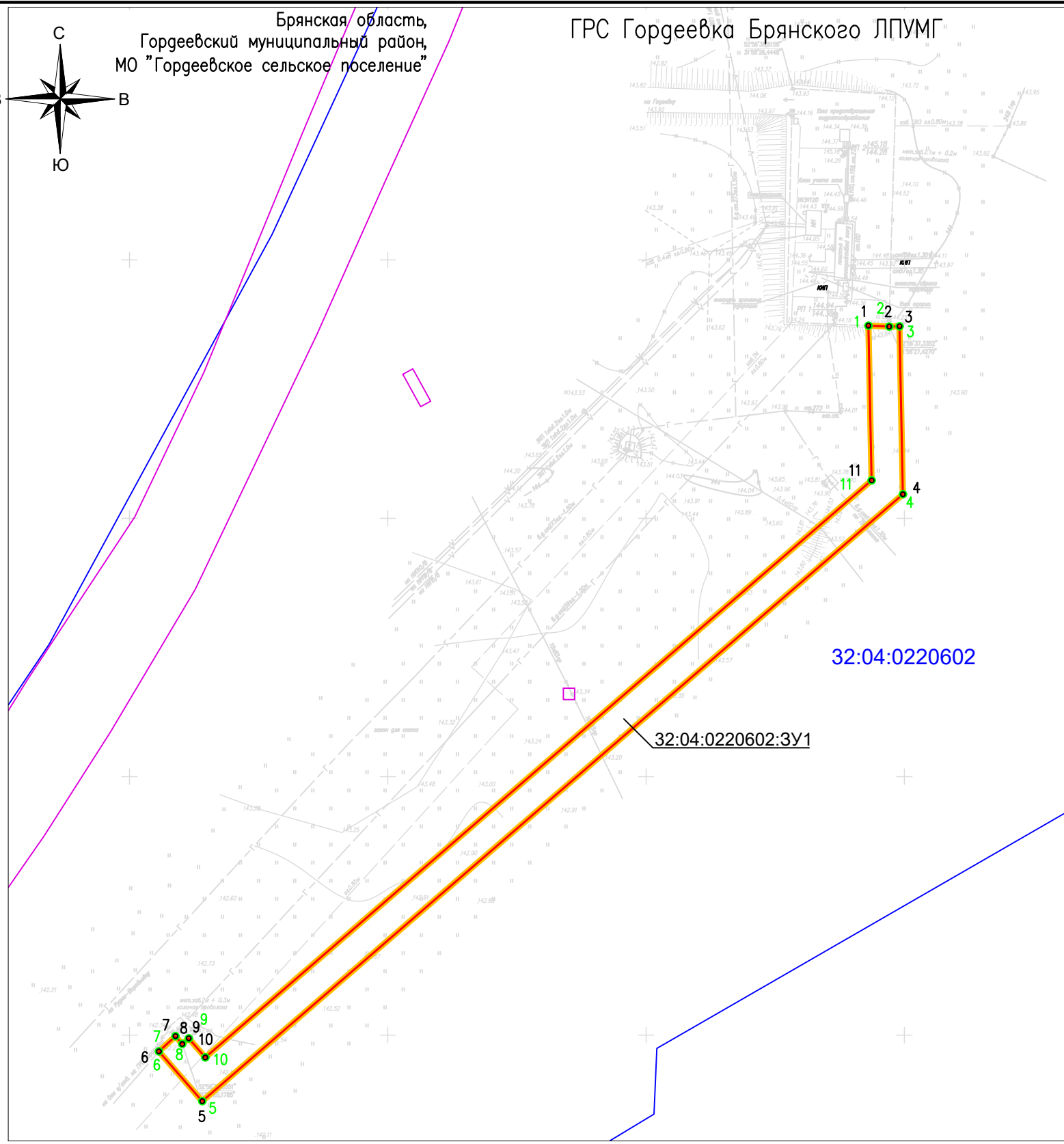
границы образуемых земельных участков



номер характерной точки границы образуемого земельного участка



номера характерной точки границы территории, применительно к которой осуществляется подготовка проекта межевания

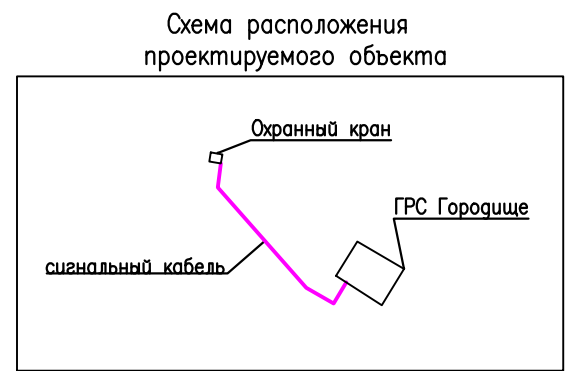
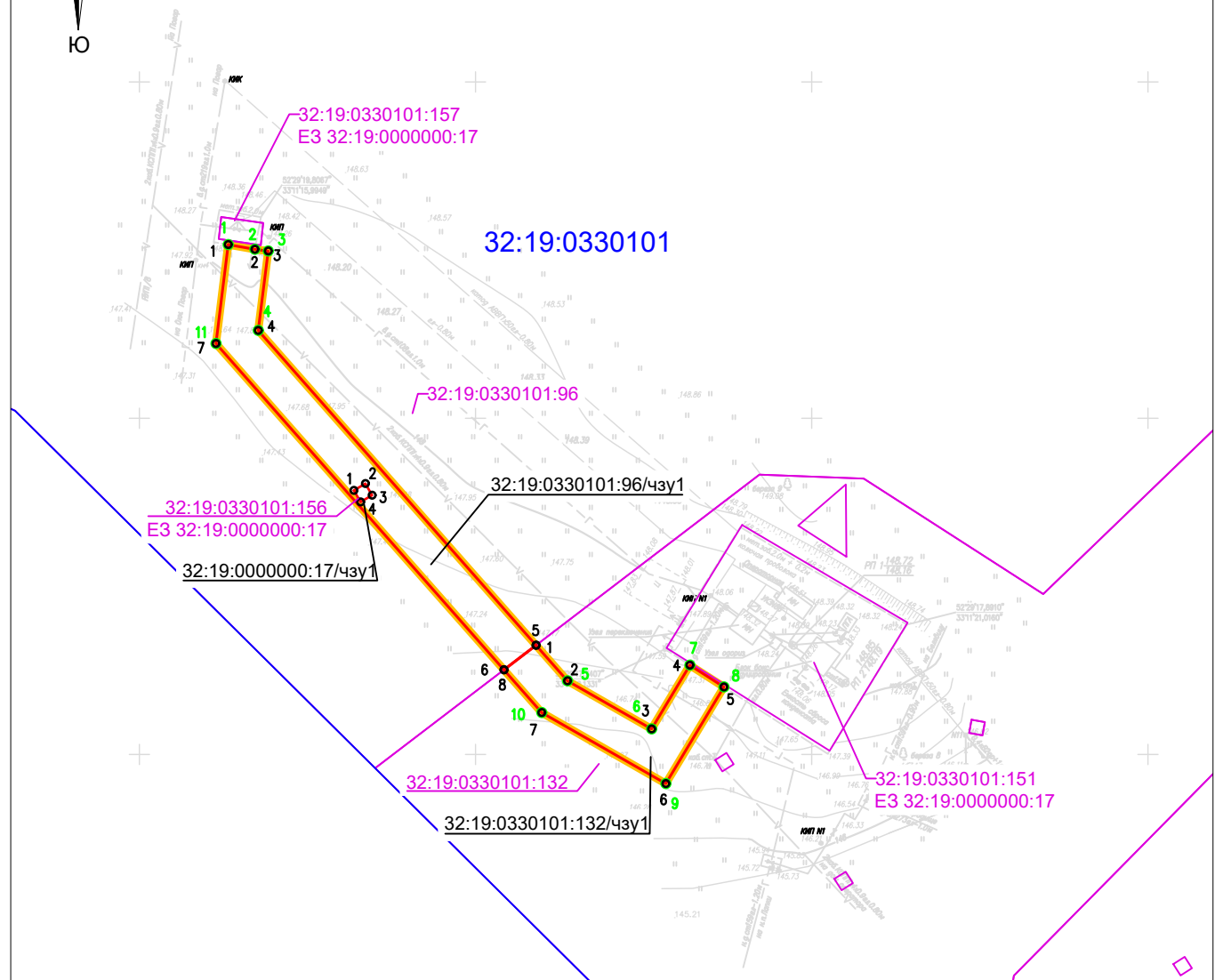
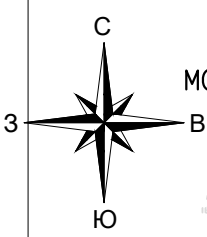


Согласовано
Взам. инв.Н
Подп. дата
Инв.Н подл.

Примечание:

1. Границы существующих элементов планировочной структуры отсутствуют;
2. Красные линии, утвержденные в составе проекта планировки, красные линии устанавливаемые, изменяемые и отменяемые не устанавливаются, в соответствии с пунктом 2 части 2 статьи 43 Градостроительного кодекса Российской Федерации;
3. Проектом межевания территории не предусматривается установление линий отступа от красных линий в целях размещения зданий, строений, сооружений на основании статьи 36 Градостроительного кодекса Российской Федерации, согласно которой действие градостроительного регламента не распространяется на земельные участки, предназначенные для размещения линейных объектов и(или) занятые линейными объектами;
4. Границы земельных участков, образование которых предусмотрено схемой расположения земельного участка или земельных участков на кадастровом плане территории, срок действия которой не истек отсутствуют

00562.ПМТ1 – Г.1					
Оснащение ИТСО ГРС Брянского ЛПУМГ (1 очередь)					
Изм.	Колич.	Лист	№ док.	Подпись	Дата
Разраб.		Енина			01.25
Пров.		Сорокин			01.25
Проект межевания территории. Графическая часть					
				Стадия	Лист
					Листов
Чертеж межевания территории М 1:1000					

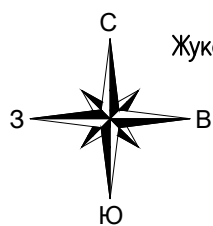


- Условные обозначения:
- граница планируемого элемента планировочной структуры совпадает с границей территории, применительно к которой осуществляется подготовка проекта межевания
 - 32:19:0330101** номер кадастрового квартала
 - граница кадастрового квартала
 - 32:19:0330101:96** кадастровый номер земельного участка по сведениям ЕГРН
 - границы земельного участка по сведениям ЕГРН
 - 32:19:0330101:96/чзу1** – условный номер образуемых частей земельного участка
 - границы образуемых частей земельных участков
 - номер характерной точки границы образуемых частей земельных участков
 - номера характерной точки границы территории, применительно к которой осуществляется подготовка проекта межевания

Согласовано	
Взам. инв.Н	
Подп. дата	
Инв.Н подл.	

- Примечание:
- Границы существующих элементов планировочной структуры отсутствуют;
 - Красные линии, утвержденные в составе проекта планировки, красные линии устанавливаемые, изменяемые и отменяемые не устанавливаются, в соответствии с пунктом 2 части 2 статьи 43 Градостроительного кодекса Российской Федерации;
 - Проектом межевания территории не предусматривается установление линий отступа от красных линий в целях размещения зданий, строений, сооружений на основании статьи 36 Градостроительного кодекса Российской Федерации, согласно которой действие градостроительного регламента не распространяется на земельные участки, предназначенные для размещения линейных объектов и(или) занятые линейными объектами;
 - Границы земельных участков, образование которых предусмотрено схемой расположения земельного участка или земельных участков на кадастровом плане территории, срок действия которой не истек отсутствуют

						00562.ПМТ1 – Г.1			
						Оснащение ИТСО ГРС Брянского ЛПУМГ (1 очередь)			
Изм.	Колуч.	Лист	№ док.	Подпись	Дата	Проект межевания территории. Графическая часть	Стадия	Лист	Листов
Разраб.		Енина			01.25				
Пров.		Сорокин			01.25				
						Чертеж межевания территории М 1:1000			



Выноска 1, без масштаба

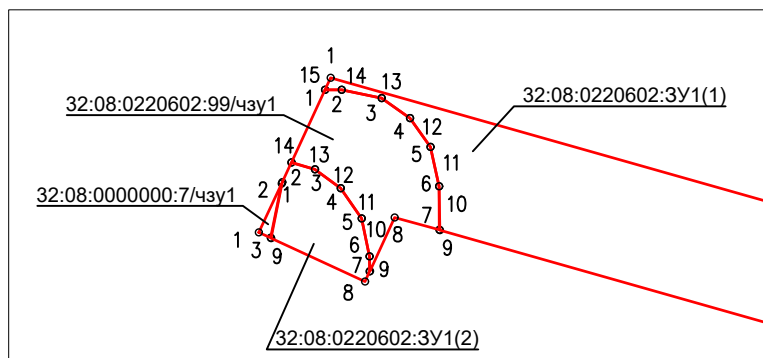
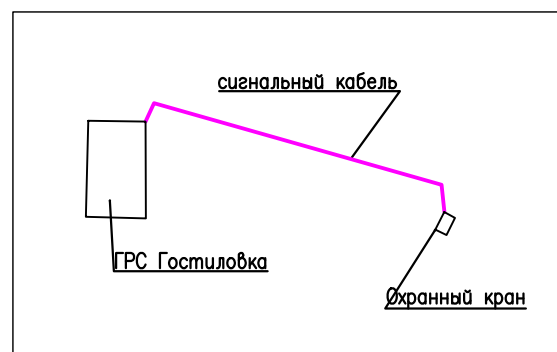

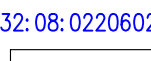
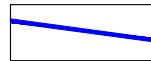

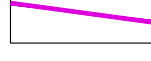



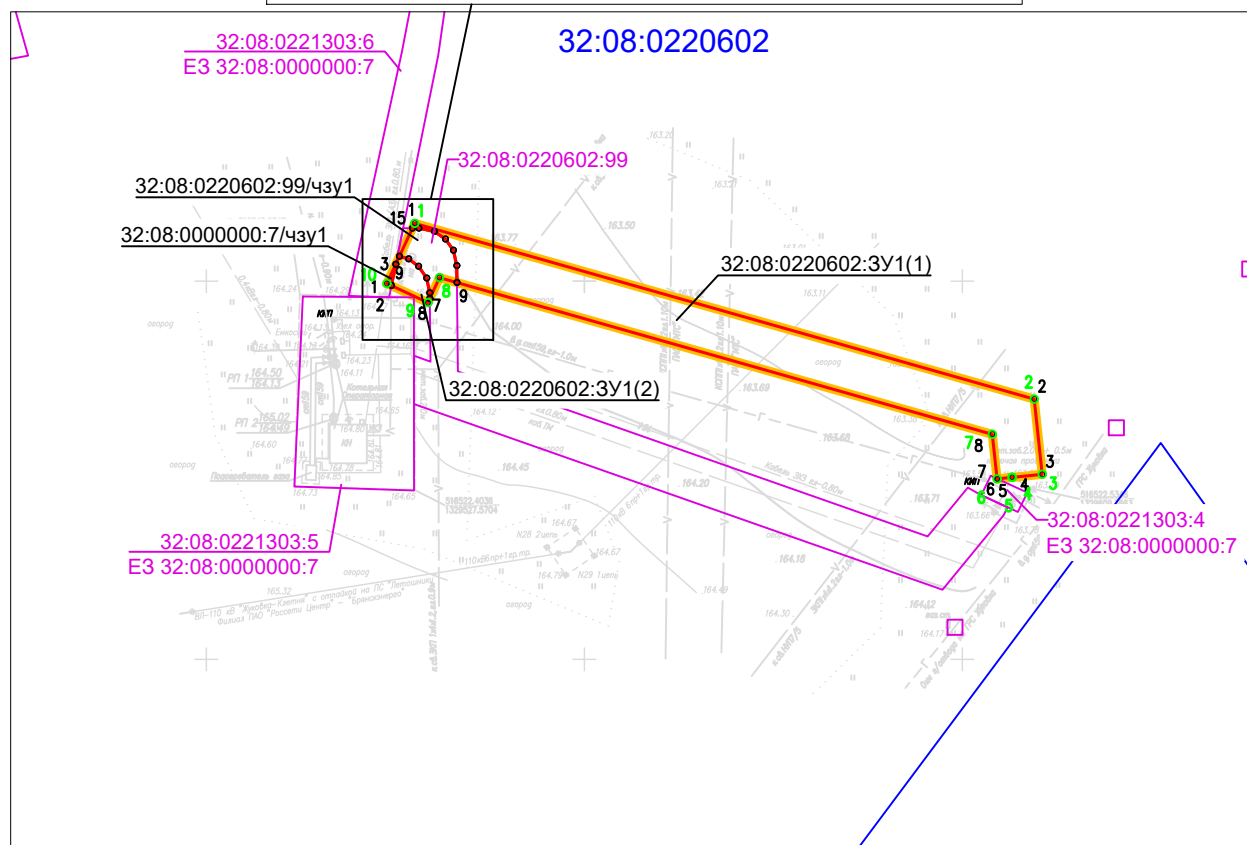


Схема расположения проектируемого объекта



Условные обозначения:

-  граница планируемого элемента планировочной структуры совпадает с границей территории, применительно к которой осуществляется подготовка проекта межевания
-  32:08:0220602 номер кадастрового квартала
-  граница кадастрового квартала
-  32:08:0220602:99 кадастровый номер земельного участка по сведениям ЕГРН
-  границы земельного участка по сведениям ЕГРН
- 32:08:0220602:99/чзУ1 – условный номер образуемых частей земельного участка
- 32:08:0220602:ЗУ1(2) – условный номер образуемого земельного участка
-  границы образуемых частей земельных участков, земельных участков
-  номер характерной точки границы образуемых земельных участков, частей земельных участков
-  номера характерной точки границы территории, применительно к которой осуществляется подготовка проекта межевания



Примечание:




1. Границы существующих элементов планировочной структуры отсутствуют;
2. Красные линии, утвержденные в составе проекта планировки, красные линии устанавливаемые, изменяемые и отменяемые не устанавливаются, в соответствии с пунктом 2 части 2 статьи 43 Градостроительного кодекса Российской Федерации;
3. Проектом межевания территории не предусматривается установление линий отступа от красных линий в целях размещения зданий, строений, сооружений на основании статьи 36 Градостроительного кодекса Российской Федерации, согласно которой действие градостроительного регламента не распространяется на земельные участки, предназначенные для размещения линейных объектов и (или) занятие линейными объектами;
4. Границы земельных участков, образование которых предусмотрено схемой расположения земельного участка или земельных участков на кадастровом плане территории, срок действия которой не истек отсутствуют

Согласовано

Взам. инв. N

Подп. дата

Инв. N подл.

						00562.ПМТ1 – Г.1			
						Оснащение ИТСО ГРС Брянского ЛПУМГ (1 очередь)			
Изм.	Колуч.	Лист	N док.	Подпись	Дата	Проект межевания территории. Графическая часть	Стадия	Лист	Листов
Разраб.		Енина			01.25				
Пров.		Сорокин			01.25				
						Чертеж межевания территории М 1:1000			
									

Брянская область,
Клинцовский муниципальный район,
МО "Гулевское сельское поселение"

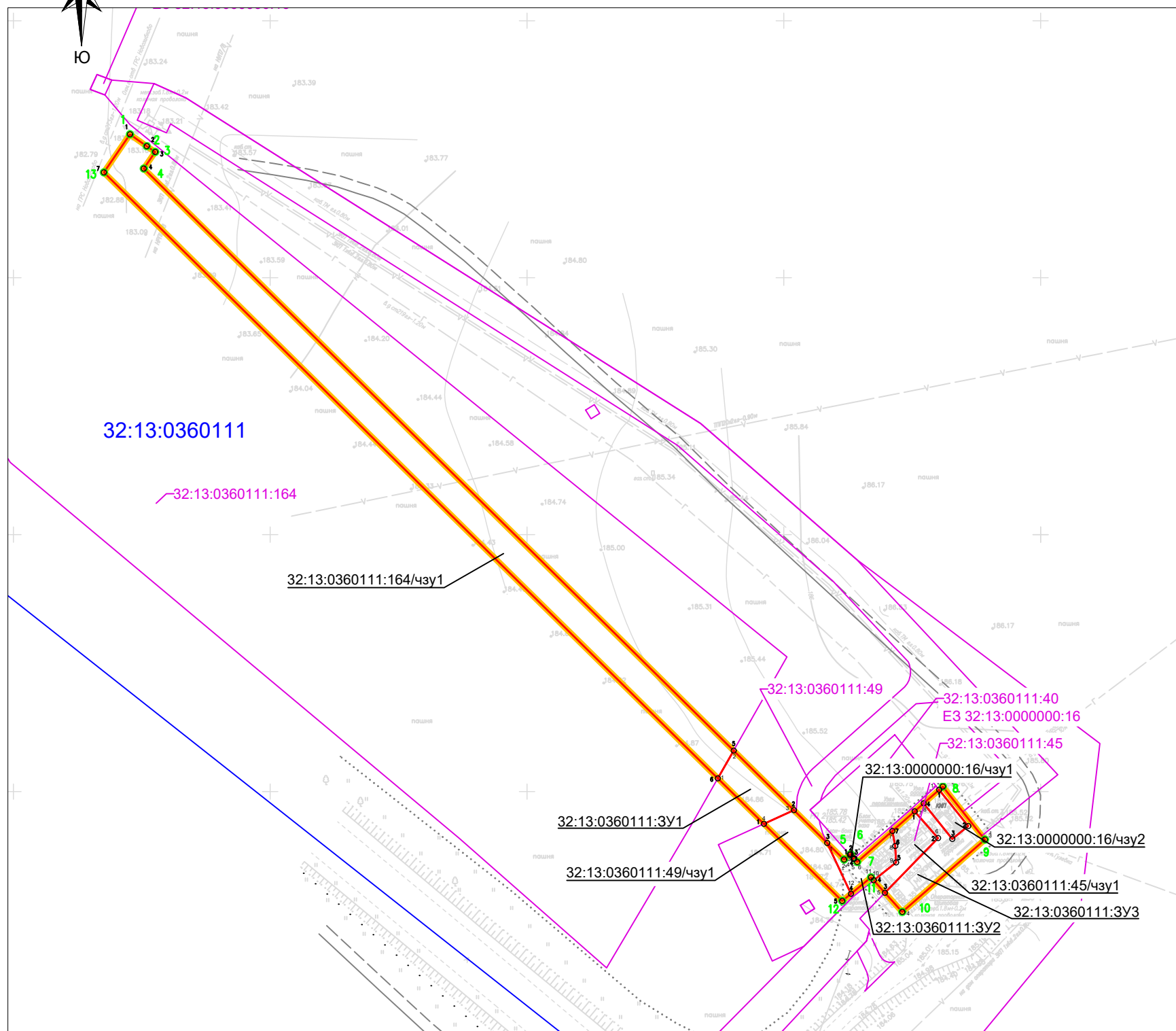
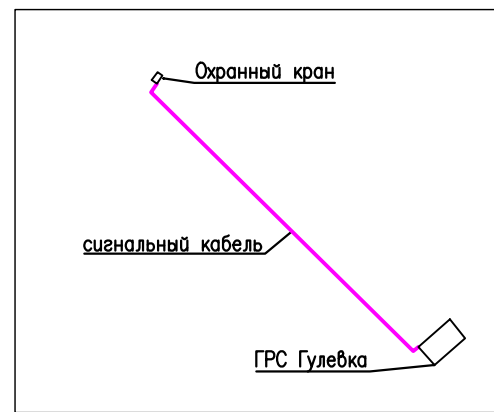


Схема расположения проектируемого объекта



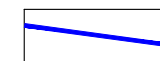
Условные обозначения:



граница планируемого элемента планировочной структуры совпадает с границей территории, применительно к которой осуществляется подготовка проекта межевания

32:13:0360111


номер кадастрового квартала



граница кадастрового квартала

32:13:0360111:49

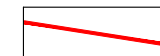
кадастровый номер земельного участка по сведениям ЕГРН



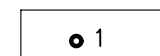
границы земельного участка по сведениям ЕГРН

32:13:0360111:49/чзу1

условный номер образуемых частей земельного участка



границы образуемых частей земельных участков, земельных участков



номер характерной точки границы образуемых земельных участков, частей земельных участков



номера характерной точки границы территории, применительно к которой осуществляется подготовка проекта межевания

Согласовано	
Взам. инв.Н	
Подп. дата	
Инв.Н подл.	

Примечание:

1. Границы существующих элементов планировочной структуры отсутствуют;
2. Красные линии, утвержденные в составе проекта планировки, красные линии устанавливаемые, изменяемые и отменяемые не устанавливаются, в соответствии с пунктом 2 части 2 статьи 43 Градостроительного кодекса Российской Федерации;
3. Проектом межевания территории не предусматривается установление линий отступа от красных линий в целях размещения зданий, строений, сооружений на основании статьи 36 Градостроительного кодекса Российской Федерации, согласно которой действие градостроительного регламента не распространяется на земельные участки, предназначенные для размещения линейных объектов и (или) занятые линейными объектами;
4. Границы земельных участков, образование которых предусмотрено схемой расположения земельного участка или земельных участков на кадастровом плане территории, срок действия которой не истек отсутствуют

						00562.ПМТ1 – Г.1			
						Оснащение ИТСО ГРС Брянского ЛПУМГ (1 очередь)			
Изм.	Колуч.	Лист	№ док.	Подпись	Дата	Проект межевания территории. Графическая часть	Стадия	Лист	Листов
Разраб.	Енина				01.25				
Пров.	Сорокин				01.25				
						Чертеж межевания территории М 1:1000			

Калужская область,
Думиничский муниципальный район,
сельское поселение "Деревня Думиничи"

ГРС Думиничи Брянского ЛПУМГ

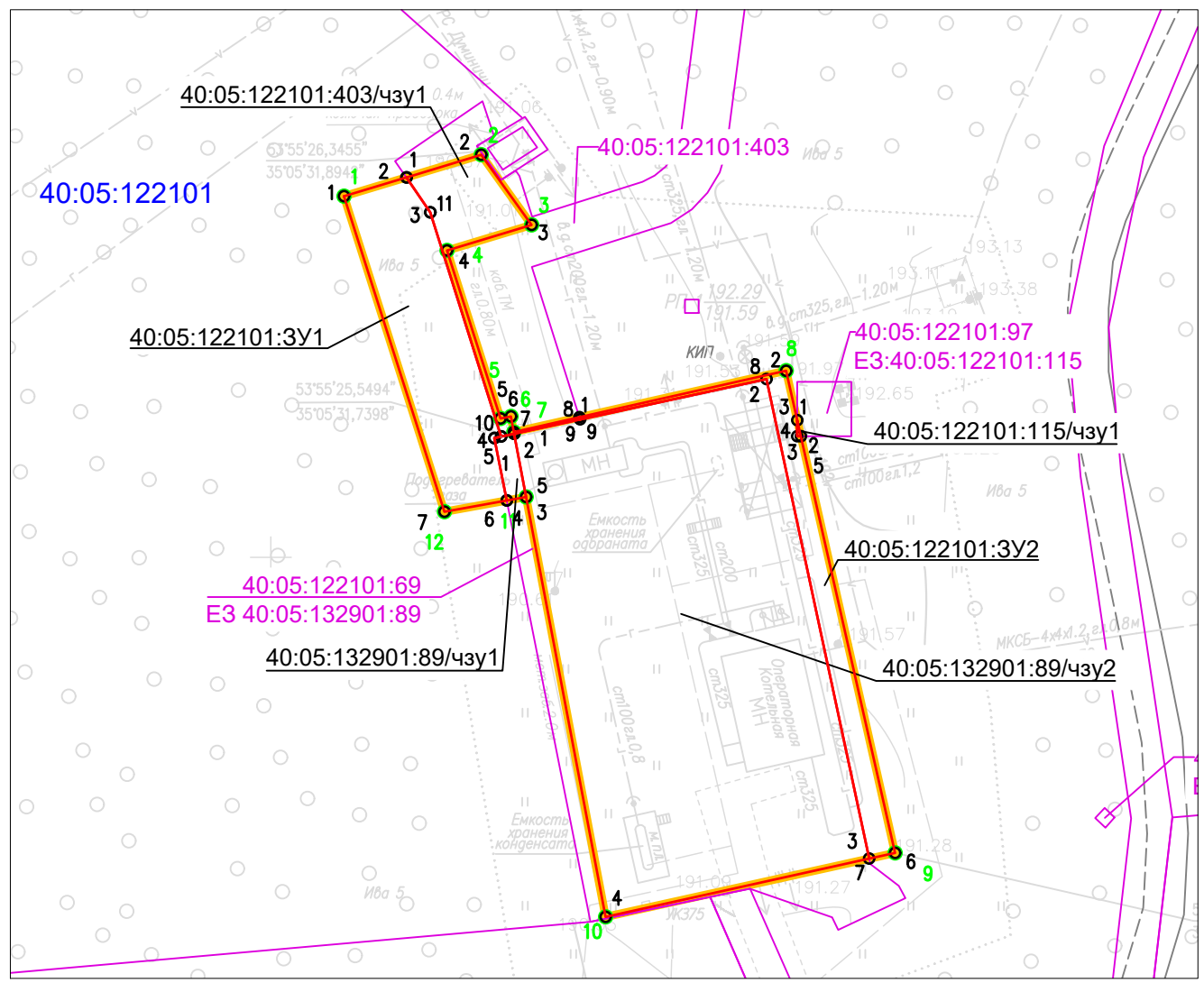
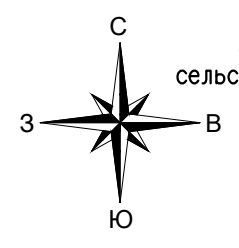
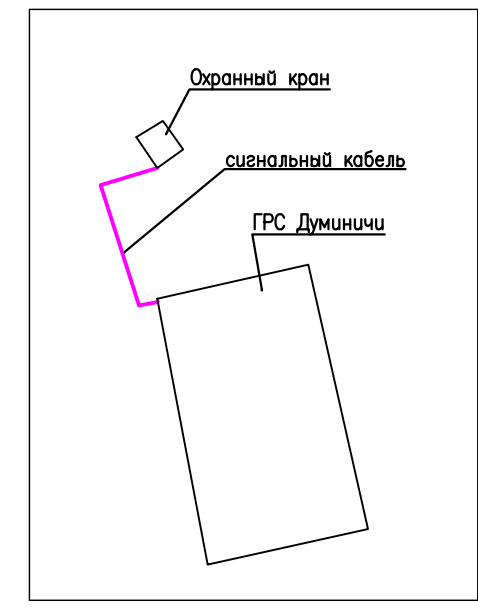

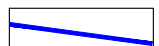
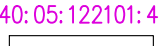


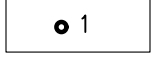



Схема расположения проектируемого объекта



Условные обозначения:

-  граница планируемого элемента планировочной структуры совпадает с границей территории, применительно к которой осуществляется подготовка проекта межевания
-  40:05:122101 номер кадастрового квартала
-  40:05:122101:403 кадастровый номер земельного участка по сведениям ЕГРН
-  границы земельного участка по сведениям ЕГРН
- 40:05:122101:403/чзу1 – условный номер образуемых частей земельного участка
- 40:05:122101:3У1 – условный номер образуемого земельного участка
-  границы образуемых частей земельных участков, земельных участков
-  номер характерной точки границы образуемых земельных участков, частей земельных участков
-  номера характерной точки границы территории, применительно к которой осуществляется подготовка проекта межевания

Примечание:

1. Границы существующих элементов планировочной структуры отсутствуют;
2. Красные линии, утвержденные в составе проекта планировки, красные линии устанавливаемые, изменяемые и отменяемые не устанавливаются, в соответствии с пунктом 2 части 2 статьи 43 Градостроительного кодекса Российской Федерации;
3. Проектом межевания территории не предусматривается установление линий отступа от красных линий в целях размещения зданий, строений, сооружений на основании статьи 36 Градостроительного кодекса Российской Федерации, согласно которой действие градостроительного регламента не распространяется на земельные участки, предназначенные для размещения линейных объектов и(или) занятые линейными объектами;
4. Границы земельных участков, образование которых предусмотрено схемой расположения земельного участка или земельных участков на кадастровом плане территории, срок действия которой не истек отсутствуют

Согласовано
Взам. инв.Н
Подп. дата
Инв.Н подл.

00562.ПМТ1 – Г.1							
Оснащение ИТСО ГРС Брянского ЛПУМГ (1 очередь)							
Изм.	Колуч.	Лист	№ док.	Подпись	Дата		
Разраб.	Енина				01.25		
Пров.	Сорокин				01.25		
				Проект межевания территории.	Стадия	Лист	Листов
				Графическая часть			
				Чертеж межевания территории М 1:500			

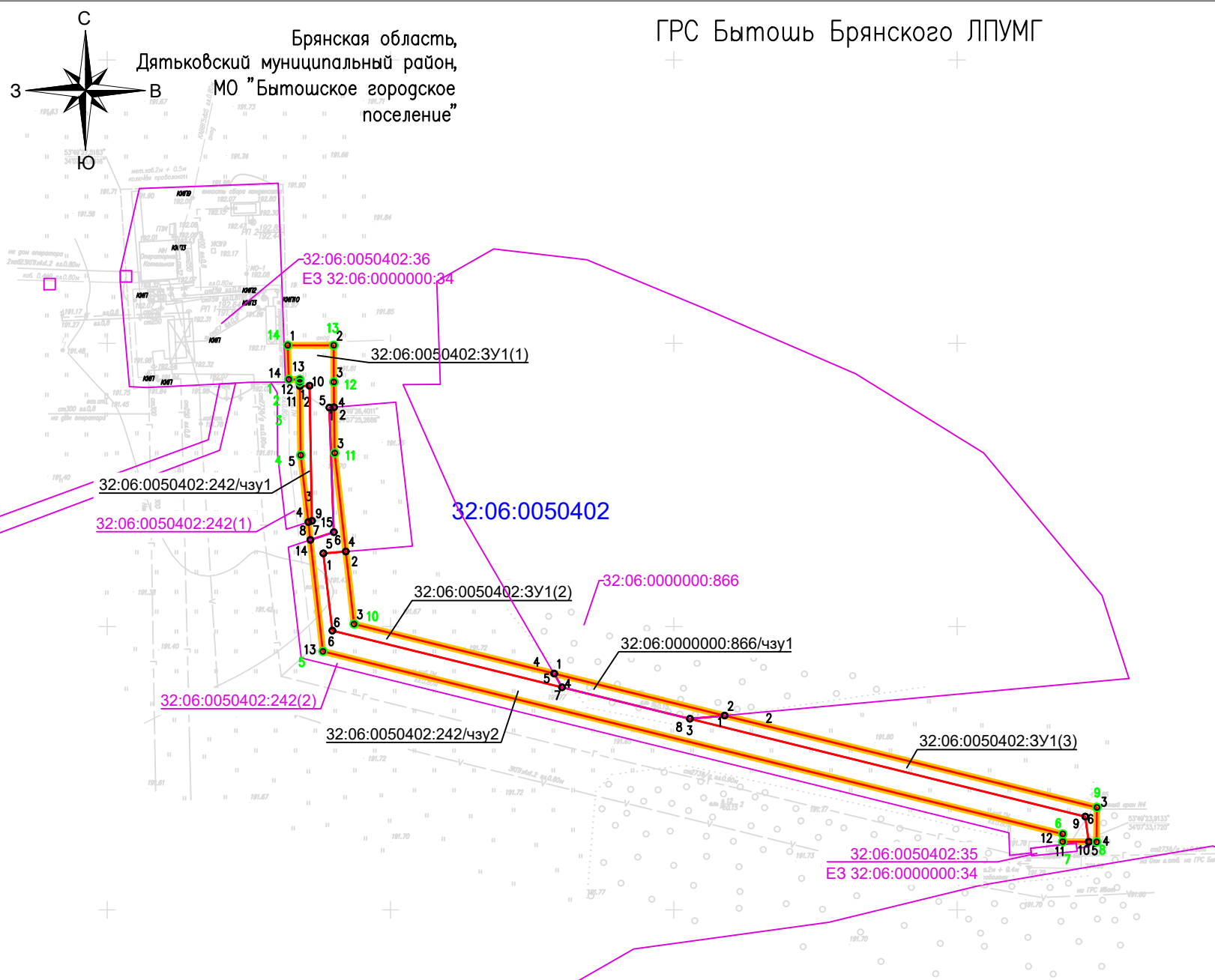
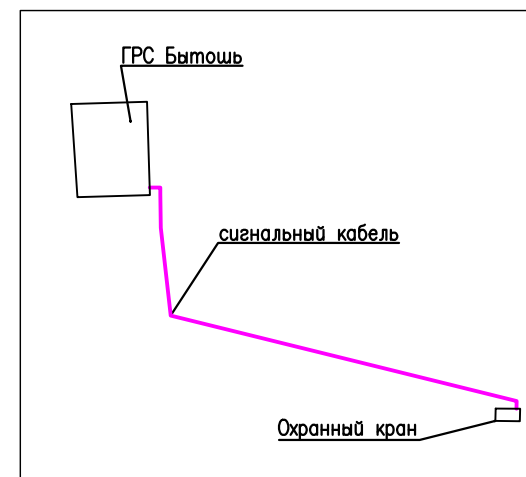




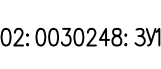

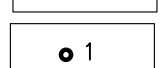




Схема расположения проектируемого объекта






Условные обозначения:

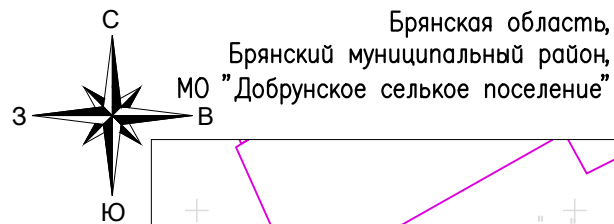
-  граница планируемого элемента планировочной структуры совпадает с границей территории, применительно к которой осуществляется подготовка проекта межевания
номер кадастрового квартала
-  граница кадастрового квартала
-  кадастровый номер земельного участка по сведениям ЕГРН
-  границы земельного участка по сведениям ЕГРН
-  32:02:0030248:242/чзУ1 – условный номер образуемых частей земельного участка
-  32:02:0030248:3У1(3) – условный номер образуемого земельного участка
-  границы образуемых частей земельных участков, земельных участков
-  номер характерной точки границы образуемых земельных участков, частей земельных участков
-  номера характерной точки границы территории, применительно к которой осуществляется подготовка проекта межевания

Согласовано	
Взам. инв.Н	
Подп. участка	
Инв.Н подл.	

Примечание:

- Границы существующих элементов планировочной структуры отсутствуют;
- Красные линии, утвержденные в составе проекта планировки, красные линии устанавливаемые, изменяемые и отменяемые не устанавливаются, в соответствии с пунктом 2 части 2 статьи 43 Градостроительного кодекса Российской Федерации;
- Проектом межевания территории не предусматривается установление линий отступа от красных линий в целях размещения зданий, строений, сооружений на основании статьи 36 Градостроительного кодекса Российской Федерации, согласно которой действие градостроительного регламента не распространяется на земельные участки, предназначенные для размещения линейных объектов и(или) заняты линейными объектами;
- Границы земельных участков, образование которых предусмотрено схемой расположения земельного участка или земельных участков на кадастровом плане территории, срок действия которой не истек отсутствуют

						00562.ПМТ1 – Г.1			
						Оснащение ИТСО ГРС Брянского ЛПУМГ (1 очередь)			
Изм.	Колуч.	Лист	№ док.	Подпись	Дата	Проект межевания территории. Графическая часть	Стадия	Лист	Листов
Разраб.	Енина				01.25				
Пров.	Сорокин				01.25				
						Чертеж межевания территории М 1:1000			



Брянская область,
Брянский муниципальный район,
МО "Добрунское сельское поселение"

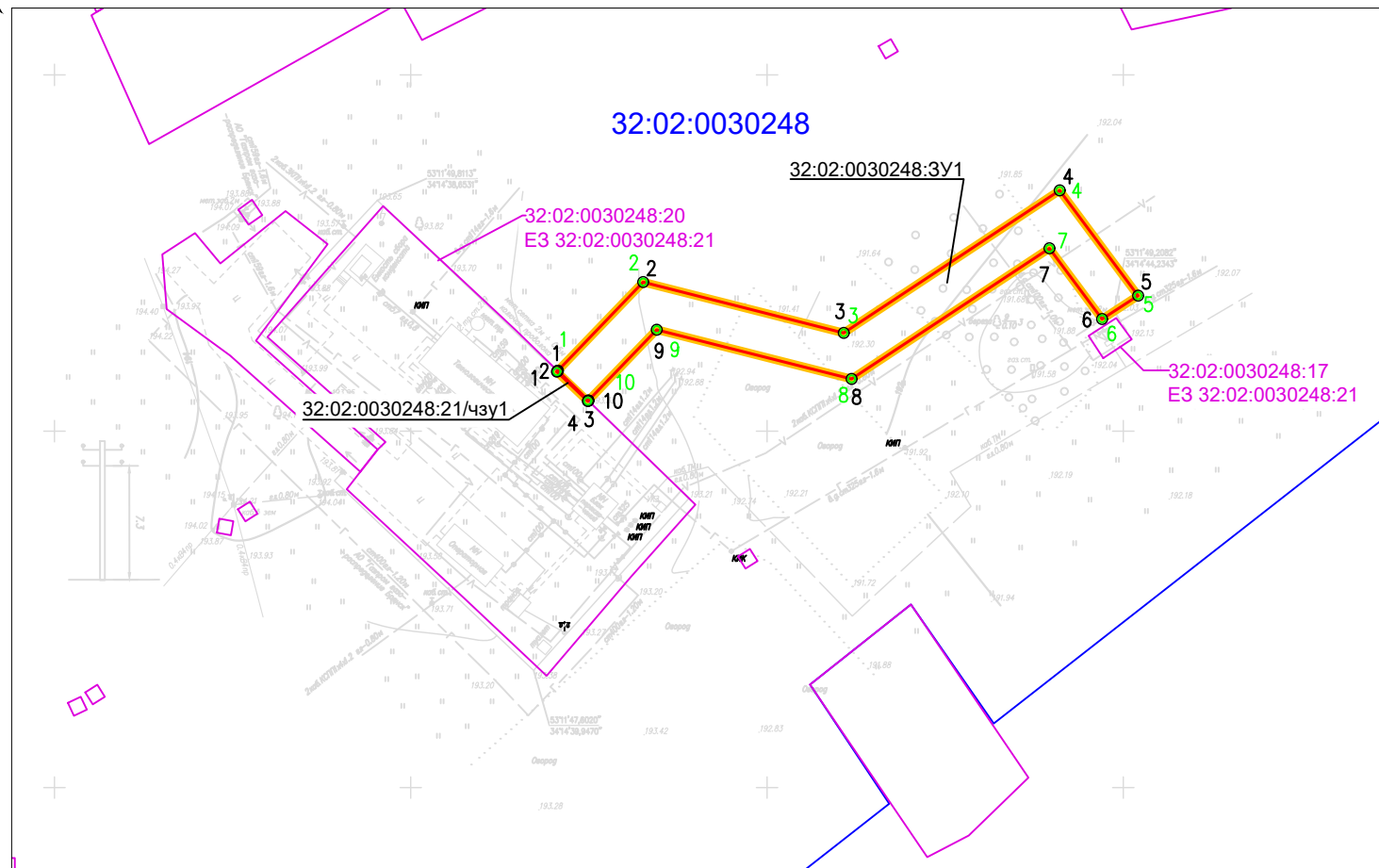
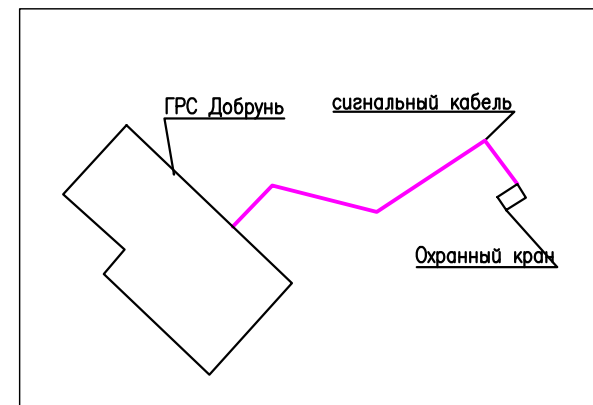


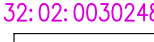






Схема расположения проектируемого объекта






Условные обозначения:

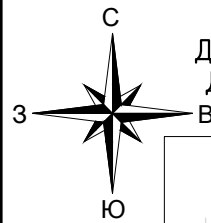
-  граница планируемого элемента планировочной структуры совпадает с границей территории, применительно к которой осуществляется подготовка проекта межевания
-  32:02:0030248 номер кадастрового квартала
-  32:02:0030248:2 кадастровый номер земельного участка по сведениям ЕГРН
-  границы земельного участка по сведениям ЕГРН
- 32:02:0030248:21/чзУ1 – условный номер образуемых частей земельного участка
- 32:02:0030248:ЗУ1 – условный номер образуемого земельного участка
-  границы образуемых частей земельных участков, земельных участков
-  номер характерной точки границы образуемых земельных участков, частей земельных участков
-  номера характерной точки границы территории, применительно к которой осуществляется подготовка проекта межевания

Согласовано	
Взам. инв.Н	
Подп. дата	
Инв.Н подл.	

Примечание:

1. Границы существующих элементов планировочной структуры отсутствуют;
2. Красные линии, утвержденные в составе проекта планировки, красные линии устанавливаемые, изменяемые и отменяемые не устанавливаются, в соответствии с пунктом 2 части 2 статьи 43 Градостроительного кодекса Российской Федерации;
3. Проектом межевания территории не предусматривается установление линий отступа от красных линий в целях размещения зданий, строений, сооружений на основании статьи 36 Градостроительного кодекса Российской Федерации, согласно которой действие градостроительного регламента не распространяется на земельные участки, предназначенные для размещения линейных объектов и(или) занятые линейными объектами;
4. Границы земельных участков, образование которых предусмотрено схемой расположения земельного участка или земельных участков на кадастровом плане территории, срок действия которой не истек отсутствуют

						00562.ПМТ1 – Г.1			
						Оснащение ИТСО ГРС Брянского ЛПУМГ (1 очередь)			
Изм.	Колуч.	Лист	№ док.	Подпись	Дата	Проект межевания территории. Графическая часть	Стадия	Лист	Листов
Разраб.	Енина				01.25				
Пров.	Сорокин				01.25				
						Чертеж межевания территории М 1:1000			



Брянская область,
Дятьковский муниципальный район,
Дятьковское городское поселение

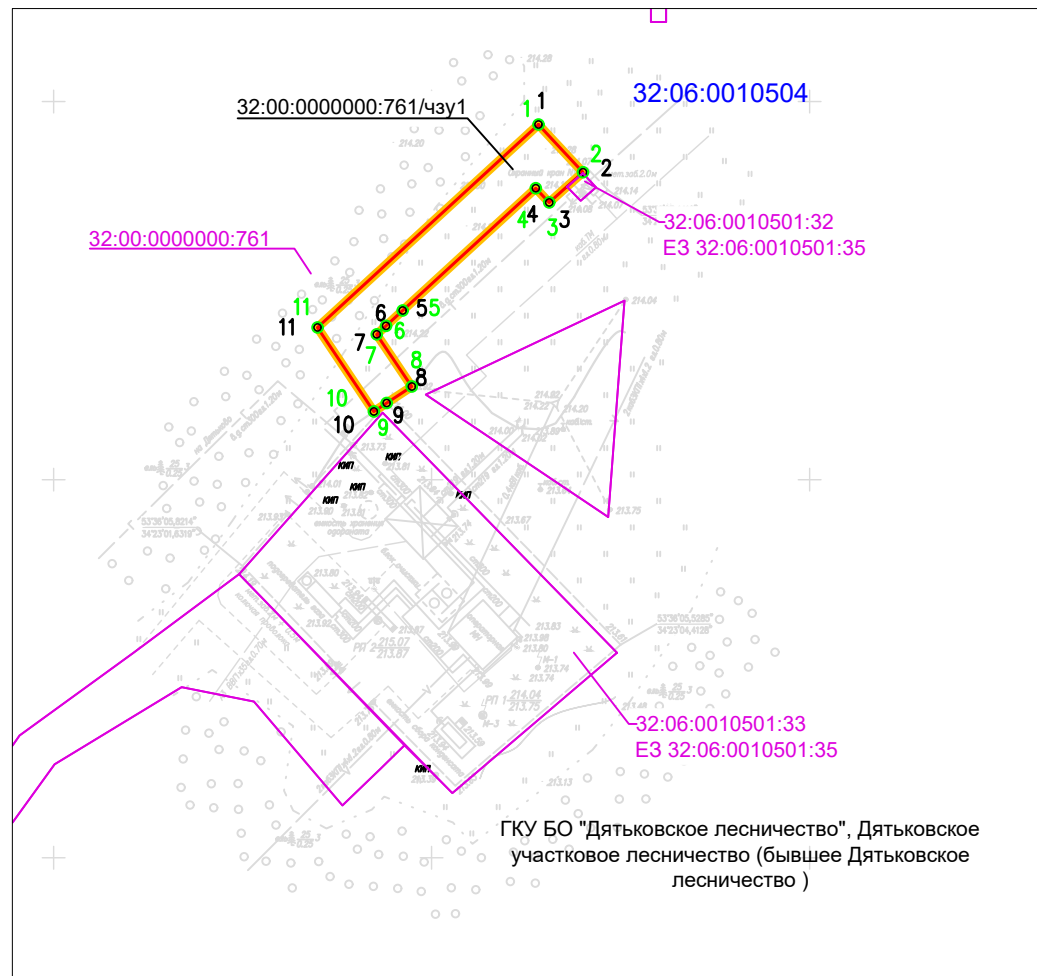
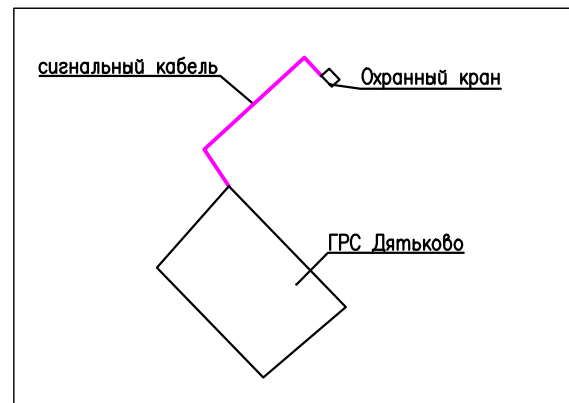



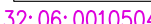




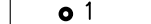


Схема расположения проектируемого объекта




Условные обозначения:

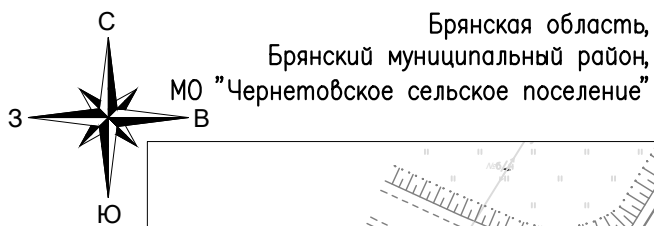
-  граница планируемого элемента планировочной структуры совпадает с границей территории, применительно к которой осуществляется подготовка проекта межевания
-  32:06:0010504 номер кадастрового квартала
-  граница кадастрового квартала
-  32:06:0010504:2 кадастровый номер земельного участка по сведениям ЕГРН
-  границы земельного участка по сведениям ЕГРН
-  35:00:0000000:761/чзу1 условный номер образуемых частей земельного участка
-  границы образуемых частей земельных участков
-  номер характерной точки границы образуемых частей земельных участков
-  номера характерной точки границы территории, применительно к которой осуществляется подготовка проекта межевания

Примечание:

1. Границы существующих элементов планировочной структуры отсутствуют;
2. Красные линии, утвержденные в составе проекта планировки, красные линии устанавливаемые, изменяемые и отменяемые не устанавливаются, в соответствии с пунктом 2 части 2 статьи 43 Градостроительного кодекса Российской Федерации;
3. Проектом межевания территории не предусматривается установление линий отступа от красных линий в целях размещения зданий, строений, сооружений на основании статьи 36 Градостроительного кодекса Российской Федерации, согласно которой действие градостроительного регламента не распространяется на земельные участки, предназначенные для размещения линейных объектов и (или) занятые линейными объектами;
4. Границы земельных участков, образование которых предусмотрено схемой расположения земельного участка или земельных участков на кадастровом плане территории, срок действия которой не истек отсутствуют

Согласовано	
Взам. инв. N	
Подп. дата	
Инв. N подл.	

						00562.ПМТ1 – Г.1			
						Оснащение ИТСО ГРС Брянского ЛПУМГ (1 очередь)			
Изм.	Колуч.	Лист	№ док.	Подпись	Дата	Проект межевания территории. Графическая часть	Стадия	Лист	Листов
Разраб.				Енина	01.25				
Пров.				Сорокин	01.25				
						Чертеж межевания территории М 1:1000			
									



Брянская область,
Брянский муниципальный район,
МО "Чернетовское сельское поселение"

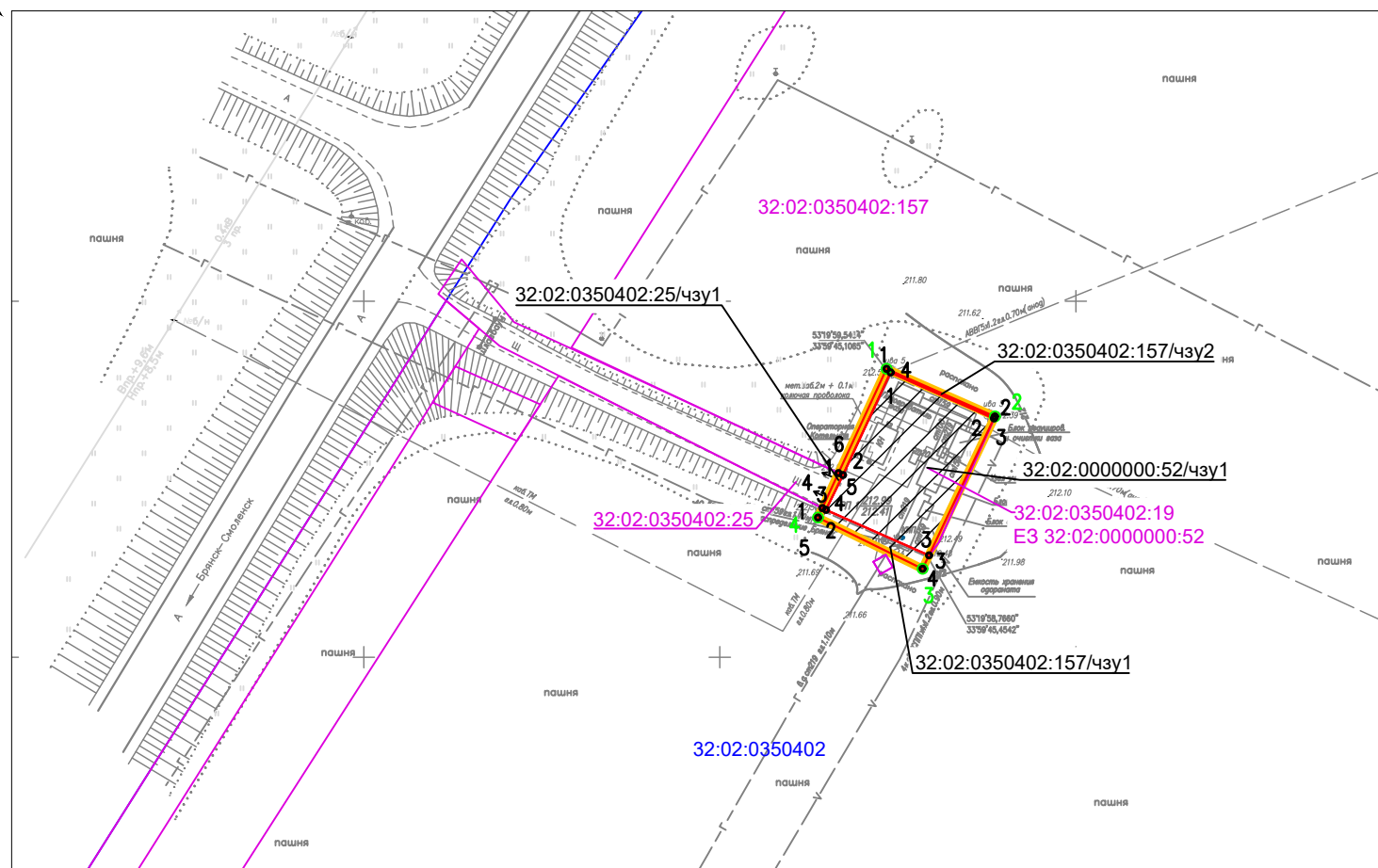
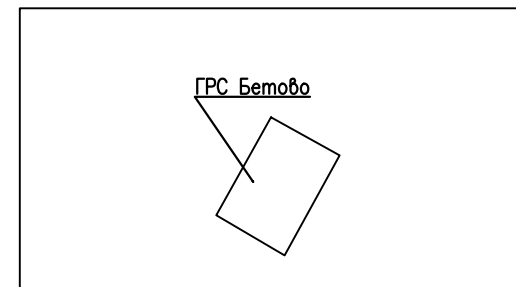


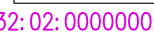







Схема расположения проектируемого объекта





Условные обозначения:

-  граница планируемого элемента планировочной структуры совпадает с границей территории, применительно к которой осуществляется подготовка проекта межевания
-  32:02:0350402 номер кадастрового квартала
-  32:02:0000000:52 кадастровый номер земельного участка по сведениям ЕГРН
-  границы земельного участка по сведениям ЕГРН
-  32:02:0350402:25/чзу1 условный номер образуемых частей земельного участка
-  границы образуемых частей земельных участков, земельных участков
-  1 номер характерной точки границы образуемых земельных участков, частей земельных участков
-  1 номера характерной точки границы территории, применительно к которой осуществляется подготовка проекта межевания

Согласовано	
Взам. инв.Н	
Подп. дата	
Инв.Н подл.	

Примечание:

- Границы существующих элементов планировочной структуры отсутствуют;
- Красные линии, утвержденные в составе проекта планировки, красные линии устанавливаемые, изменяемые и отменяемые не устанавливаются, в соответствии с пунктом 2 части 2 статьи 43 Градостроительного кодекса Российской Федерации;
- Проектом межевания территории не предусматривается установление линий отступа от красных линий в целях размещения зданий, строений, сооружений на основании статьи 36 Градостроительного кодекса Российской Федерации, согласно которой действие градостроительного регламента не распространяется на земельные участки, предназначенные для размещения линейных объектов и (или) занятые линейными объектами;
- Границы земельных участков, образование которых предусмотрено схемой расположения земельного участка или земельных участков на кадастровом плане территории, срок действия которой не истек отсутствуют

						00562.ПМТ1 – Г.1			
						Оснащение ИТСО ГРС Брянского ЛПУМГ (1 очередь)			
Изм.	Колуч.	Лист	№ док.	Подпись	Дата	Проект межевания территории. Графическая часть	Стадия	Лист	Листов
Разраб.		Енина			01.25				
Пров.		Сорокин			01.25				
						Чертеж межевания территории М 1:1000			
						