

ООО «СВЯЗЬГАЗПРОЕКТ»

ДОКУМЕНТАЦИЯ ПО ПЛАНИРОВКЕ ТЕРРИТОРИИ

**Проект планировки территории и проект межевания территории,
предусматривающий размещение линейного объекта
«Оснащение ИТСО ГРС Брянского ЛПУМГ (1 очередь)»**

**Основная часть проекта межевания территории
Раздел 2 «Проект межевания территории. Текстовая часть»**

00562.ПМТ2

Том 6

**Заместитель директора по
подготовке производства,
инженерным изысканиям и
специальным разделам**

Главный инженер проекта




И. Е. Чернышов

Е.А.Чурсанов




Взам. инв. №	
Подпись и дата	
Инв. № подл.	

Состав документации по планировке территории

№ тома	Обозначение	Наименование	Примечание
1	00562.ППТ1	Раздел 1 «Проект планировки территории. Графическая часть»	
2	00562.ППТ2	Раздел 2 «Положение о размещении линейных объектов»	
3	00562.ППТ3	Раздел 3 «Материалы по обоснованию проекта планировки территории. Графическая часть»	
4	00562.ППТ4	Раздел 4 «Материалы по обоснованию проекта планировки территории. Пояснительная записка»	
5	00562.ПМТ1	Раздел 1 «Проект межевания территории. Графическая часть»	
6	00562.ПМТ2	Раздел 2 «Проект межевания территории. Текстовая часть»	
7	00562.ПМТ3	Раздел 3 «Материалы по обоснованию проекта межевания территории. Графическая часть»	
8	00562.ПМТ4	Раздел 4 «Материалы по обоснованию проекта межевания территории. Пояснительная записка»	

Согласовано	
-------------	--

В. инв. №	
Подп. и дата	
Инв. № подл.	

00562.ДПТ-СД					
Изм.	Кол.уч.	Лист	№ док	Подпись	Дата
Разраб.		Енина			0125
Пров.		Сорокин			0125
Состав документации по планировке территории					
			Стадия	Лист	Листов
					1
					

Содержание

Стр.

1.	Перечень образуемых земельных участков	2
1.1.	Целевое назначение лесов, вид (виды) разрешенного использования лесного участка, количественные и качественные характеристики лесного участка, сведения о нахождении лесного участка в границах особо защитных участков лесов (в случае, если подготовка проекта межевания территории осуществляется в целях определения местоположения границ образуемых и (или) изменяемых лесных участков)	9
1.2	Условные номера образуемых земельных участков, кадастровые номера или иные ранее присвоенные государственные учетные номера существующих земельных участков, в отношении которых предполагаются их резервирование и (или) изъятие для государственных или муниципальных нужд, их адреса или описание местоположения, перечень и адреса, расположенных на таких земельных участках объектов недвижимого имущества (при наличии сведений о них в Едином государственном реестре недвижимости)	10
1.3	Перечень кадастровых номеров существующих земельных участков, на которых линейный объект может быть размещен на условиях сервитута, публичного сервитута, их адреса или описание местоположения, перечень и адреса расположенных на таких земельных участках объектов недвижимого имущества	10
1.4	Сведения об отнесении образуемого земельного участка к определенной категории земель (в том числе в случае, если земельный участок в связи с размещением линейного объекта подлежит отнесению к определенной категории земель в силу закона без необходимости принятия решения о переводе земельного участка из состава земель этой категории в другую) или сведения о необходимости перевода земельного участка из состава земель одной категории в другую	13
1.5	Сведения о реквизитах договоров аренды и правообладателях исходных земельных участков	14
2.	Перечень координат характерных точек образуемых земельных участков (частей земельных участков).....	16
3.	Сведения о границах территории, применительно к которой осуществляется подготовка проекта межевания	28
4.	Вид разрешенного использования образуемых земельных участков, предназначенных для размещения линейных объектов и объектов капитального строительства, проектируемых в составе линейного объекта, а также существующих земельных участков, занятых линейными объектами и объектами капитального строительства, входящими в состав линейных объектов, в соответствии с проектом планировки территории	33



Согласовано

В. инв. №

Подп. и дата

Инв. № подл.

00562.ПМТ2-Т

Изм.	Кол.уч.	Лист	№ док	Подпись	Дата		Стадия	Лист	Листов
Разраб.		Енина			0125	Проект межевания территории. Текстовая часть		1	36
Пров.		Сорокин			0125				



1. Перечень образуемых земельных участков

№п/п	Кадастровые номера земельных участков, из которых образуются земельные участки	Условные номера образуемых земельных участков/частей земельных участков	Категория земель	Способы образования земельных участков/частей земельных участков	Условия размещения сервитута, публичный сервитут	Правообладатель	Площадь образуемых земельных участков/частей земельных участков
ГРС Алешня							
1	32:05:0150401:80	32:05:0150401:80/чзу1	Земли сельскохозяйственного назначения	Образование части земельного участка	Публичный сервитут	Собственность: Общество с ограниченной ответственностью "Брянская мясная компания", ИНН: 3252005997, дата государственной регистрации 32:05:0150401:80-32/001/2017-1 07.04.2017, Ипотека: Государственная корпорация "Банк развития внешнеэкономической деятел	831
2	32:05:0150401:1 ЕЗП 32:05:0000000:34	32:05:0000000:34/чзу1	Земли промышленности, энергетики, транспорта, связи, радиовещания, телевидения, информатики, земли для обеспечения космической деятельности, земли обороны, безопасности и земли иного специального назначения	Образование части земельного участка	Публичный сервитут	Собственность: Российская Федерация, дата государственной регистрации 32-32-15/002/2007-281 27.03.2007, Аренда: Общество с ограниченной ответственностью "Газпром трансгаз Москва", ИНН: 5003028028, Договор аренды находящегося в Федеральной собственности з	1
ИТОГО							832
ГРС Белая Березка							
1	32:26:0200102	32:26:0200102:3У1	-	образование земельных участков из земель или земельных участков, находящихся в государственной или муниципальной собственности	Публичный сервитут	Администрация Трубчевского муниципального района Брянской области	47
2	32:26:0200102:49	32:26:0200102:49/чзу1	Земли сельскохозяйственного назначения	Образование части земельного участка	Публичный сервитут	Собственность: Физическое лицо, дата государственной регистрации 32:26:0200102:49-32/087/2021-8 24.05.2021	172

Примечание:

1. Перевод земельных участков, необходимых для строительства, не предусматривается в связи с проектированием линейного объекта;
2. Земельные участки, которые будут отнесены к территориям общего пользования отсутствуют;
3. Условные номера образуемых земельных участков, кадастровые номера или иные ранее присвоенные государственные учетные номера существующих земельных участков, в отношении которых предполагаются их резервирование и (или) изъятие для государственных или муниципальных нужд, их адреса или описание местоположения, перечень и адреса расположенных на таких земельных участках объектов недвижимого имущества (при наличии сведений о них в Едином государственном реестре недвижимости) отсутствуют.

Изм.	Кол.уч.	Лист	№ док.	Подпись	Дата

00562.ПМТ2 – Т

Инв.№ подл. Подл. дата Взам. инв.№

3	32:26:0200102:57	32:26:0200102:57/чзу1	Земли промышленности, энергетики, транспорта, связи, радиовещания, телевидения, информатики, земли для обеспечения космической деятельности, земли обороны, безопасности и земли иного специального назначения	Образование части земельного участка	Публичный сервитут	Администрация Трубчевского муниципального района Брянской области	1
4	32:26:0200102:57	32:26:0200102:57/чзу2		Образование части земельного участка	Публичный сервитут		10
ИТОГО							230
ГРС Бобовня							
1	32:26:0130104	32:26:0130104:3У1	-	образование земельных участков из земель или земельных участков, находящихся в государственной или муниципальной собственности	Публичный сервитут	Администрация Трубчевского муниципального района Брянской области	314
		32:26:0130104:3У2					53
		32:26:0130104:3У3					3
2	32:26:0000000:811	32:26:0000000:811/чзу1	Земли сельскохозяйственного назначения	Образование части земельного участка	Публичный сервитут	ПАО "Газпром", сервитут (право) Соглашение об установлении сервитута в отношении земельных участков, находящихся в муниципальной собственности или государственная собственность на которые не разграничена, № 49, выдан 22.03.2024. Срок действия с 22.03.2024	68
3	ЕЗП 32:26:0000000:61	32:26:0000000:61/чзу1	Земли промышленности, энергетики, транспорта, связи, радиовещания, телевидения, информатики, земли для обеспечения космической деятельности, земли обороны, безопасности и земли иного специального назначения	Образование части земельного участка	Публичный сервитут	Собственность: Российская Федерация, дата государственной регистрации 32-32-13/004/2008-194 25.06.2008, Аренда: Публичное акционерное общество "Газпром", ИНН: 7736050003, Договор аренды находящегося в федеральной собственности земельного участка, № 150,	1
		32:26:0000000:61/чзу2		Образование части земельного участка	Публичный сервитут		6
		32:26:0000000:61/чзу3		Образование части земельного участка	Публичный сервитут		289
		32:26:0000000:61/чзу4		Образование части земельного участка	Публичный сервитут		8
ИТОГО:							742

Инв. N подл. Погр. участка Взам. инв. N

Изм.	Кол.уч.	Лист	№ док.	Подпись	Дата

00562.ПМТ2 – Т

Лист
3

ГРС Брянкустичи							
1	32:27:0240301	32:27:0240301:3У1	-	образование земельных участков из земель или земельных участков, находящихся в государственной или муниципальной собственности	Публичный сервитут	Администрация Унечского муниципального района Брянской области	144
2	32:27:0000000:1043	32:27:0000000:1043/чзу1	Земли сельскохозяйственного назначения	Образование части земельного участка	Публичный сервитут	Собственность: Физическое лицо, дата государственной регистрации 32:27:0000000:1043-32/088/2023-7 29.08.2023	839
3	32:27:0000000:23	32:27:0000000:23/чзу1	Земли промышленности, энергетики, транспорта, связи, радиовещания, телевидения, информатики, земли для обеспечения космической деятельности, земли обороны, безопасности и земли иного специального назначения	Образование части земельного участка	Публичный сервитут	Собственность: Российская Федерация, дата государственной регистрации: 32-32-09/006/2007-202 от 29.11.2007. Аренда: ПАО "Газпром", ИНН: 7736050003. Договор аренды находящегося в федеральной собственности земельного участка, № 85, выдан 09.12.2013, дата г	340
ИТОГО:							1323
ГРС Гордеевка							
1	32:04:0220602	32:04:0220602:3У1	-	образование земельных участков из земель или земельных участков, находящихся в государственной или муниципальной собственности	Публичный сервитут	Администрация Гордеевского муниципального района Брянской области	1293
ИТОГО:							1293
ГРС Городище							
1	32:19:0330101:96	32:19:0330101:96/чзу1	Земли сельскохозяйственного назначения	Образование части земельного участка	Публичный сервитут	Собственность: Акционерное общество "Погарская картофельная фабрика", ИНН: 3223005449, дата государственной регистрации 32:19:0330101:96-32/012/2019-4 23.09.2019	457

Инв. N подл. Погр. дата Взам. инв. N

Изм.	Кол.уч.	Лист	№ док.	Подпись	Дата

00562.ПМТ2 – Т

Лист
4

2	ЕЗП 32:19:0000000:17	32:19:0000000:17/чзу1	Земли промышленности, энергетики, транспорта, связи, радиовещания и т.д.	Образование части земельного участка	Публичный сервитут	Собственность: Российская Федерация, дата государственной регистрации 32-32-07/003/2008-059 10.06.2008, Аренда: Публичное акционерное общество "Газпром", ИНН: 7736050003, Договор аренды находящегося в федеральной собственности земельного участка, № 98, в	4
3	32:19:0330101:132	32:19:0330101:132/чзу1	Земли сельскохозяйственного назначения	Образование части земельного участка	Публичный сервитут	Собственность: Акционерное общество "Погарская картофельная фабрика", ИНН: 3223005449, дата государственной регистрации 32:19:0330101:132-32/081/2024-4 от 18.06.2024	237
ИТОГО:							698
ГРС Гостиловка							
1	32:08:0220602	32:08:0220602:3У1	-	образование земельных участков из земель или земельных участков, находящихся в государственной или муниципальной собственности	Публичный сервитут	Администрация Жуковского муниципального округа Брянской области	530
2	ЕЗП 32:08:0000000:7	32:08:0000000:7/чзу1	Земли промышленности, энергетики, транспорта, связи, радиовещания, телевидения, информатики, земли для обеспечения космической деятельности, земли обороны, безопасности и земли иного специального назначения	Образование части земельного участка	Публичный сервитут	Собственность: Российская Федерация, дата государственной регистрации 32-32-04/001/2007-476 05.03.2007, Аренда: Публичное акционерное общество "Газпром", ИНН: 7736050003, Договор аренды, № 251, выдан 30.01.2013, дата государственной регистрации: 03.09.20	1
3	32:08:0220602:99	32:08:0220602:99/чзу1	Земли населенных пунктов	Образование части земельного участка	Публичный сервитут	Администрация Жуковского муниципального округа Брянской области (земли неразграниченной государственной собственности)	37
ИТОГО:							568
ГРС Гулевка							
1	32:13:0360111	32:13:0360111:3У1	-	образование земельных участков из земель или земельных участков, находящихся в государственной или муниципальной собственности	Публичный сервитут	Администрация Клинцовского муниципального района Брянской области	87
		32:13:0360111:3У2					66
		32:13:0360111:3У3					139

Инв. N подл. Погр. участка Взам. инв. N

Изм.	Кол.уч.	Лист	№ док.	Подпись	Дата

00562.ПМТ2 – Т

Лист
5

2	32:13:0360111:164	32:13:0360111:164/чзу1	Земли сельскохозяйственного назначения	Образование части земельного участка	Публичный сервитут	Общая долевая собственность	1026
3	32:13:0360111:49	32:13:0360111:49/чзу1	Земли сельскохозяйственного назначения	Образование части земельного участка	Публичный сервитут	сведения о правах отсутствуют	103
4	32:13:0360111:45	32:13:0360111:45/чзу1	Земли промышленности, энергетики, транспорта, связи, радиовещания, телевидения, информатики, земли для обеспечения космической деятельности, земли обороны, безопасности и земли иного специального назначения	Образование части земельного участка	Публичный сервитут	Собственность: Российская Федерация, дата государственной регистрации: 32-32-05/027/2013-270 от 26.09.2013. Аренда: ПАО "Газпром", ИНН: 7736050003. Акт приема-передачи земельного участка, выдан 04.09.2014. Договор аренды находящегося в федеральной собстве	74
5	ЕЗП 32:13:0000000:16	32:13:0000000:16/чзу1	Земли промышленности, энергетики, транспорта, связи, радиовещания, телевидения, информатики, земли для обеспечения космической деятельности, земли обороны, безопасности и земли иного специального назначения	Образование части земельного участка	Публичный сервитут	Собственность: Российская Федерация, дата государственной регистрации 32-32-05/027/2013-265 26.09.2013, Аренда: Публичное акционерное общество "Газпром", ИНН: 7736050003, Договор аренды находящегося в федеральной собственности земельного участка, № 28, в	1
		32:13:0000000:16/чзу2					Образование части земельного участка
ИТОГО:							1532

ГРС Думиничи

1	40:05:122101	40:05:122101:3У1	-	образование земельных участков из земель или земельных участков, находящихся в государственной или муниципальной собственности	Публичный сервитут	Администрация Думиничского муниципального района Брянской области	134
		40:05:122101:3У2					65
2	40:05:122101:403	40:05:122101:403/чзу1	Земли сельскохозяйственного назначения	Образование части земельного участка	Публичный сервитут	Администрация Думиничского муниципального района Брянской области (земли неразграниченной государственной собственности)	43
3	ЕЗП 40:05:132901:89	40:05:132901:89/чзу1	Земли промышленности, энергетики, транспорта, связи, радиовещания, телевидения, информатики, земли для обеспечения космической деятельности, земли обороны, безопасности и земли иного специального назначения	Образование части земельного участка	Публичный сервитут	Собственность: Российская Федерация, дата государственной регистрации 40-40/010-40/010/004/2016-951/2 20.09.2016, Аренда: Публичное акционерное общество "Газпром", ИНН: 7736050003, Постановление администрации муниципального образования "Думиничский район	7
		40:05:132901:89/чзу2					Образование части земельного участка

Инв. N подл. Подл. участка Взам. инв. N

Изм.	Кол.уч.	Лист	№ док.	Подпись	Дата

00562.ПМТ2 – Т

Лист
6

4	ЕЗП 40:05:122101:115	40:05:122101:115/чзу1	Земли промышленности, энергетики, транспорта, связи, радиовещания, телевидения, информатики, земли для обеспечения космической деятельности, земли обороны, безопасности и земли иного специального назначения	Образование части земельного участка	Публичный сервитут	Данные о правообладателе отсутствуют. Аренда: ООО "Газпром трансгаз Москва", ИНН: 5003028028. Постановление администрации муниципального образования "Думиничский район" от 30.06.2004 г. № 238, выдан 30.06.2004. Договор № 297-20-05 аренды находящегося в го	1
ИТОГО:							947
ГРС Бытошь							
1	32:06:0050402	32:06:0050402:3У1	-	образование земельных участков из земель или земельных участков, находящихся в государственной или муниципальной собственности	Публичный сервитут	Администрация Дятьковского муниципального района Брянской области	438
2	32:06:0050402:242	32:06:0050402:242/чзу1	Земли населенных пунктов	Образование части земельного участка	Публичный сервитут	Бытошская поселковая администрация Дятьковского муниципального района Брянской области (земли неразграниченной государственной собственности)	35
3	32:06:0050402:242	32:06:0050402:242/чзу2	Земли населенных пунктов	Образование части земельного участка	Публичный сервитут		624
4	32:06:0000000:866	32:06:0000000:866/чзу1	Земли населенных пунктов	Образование части земельного участка	Публичный сервитут	Собственность: Бытошская поселковая администрация Дятьковского муниципального района Брянской области	55
ИТОГО:							1152
ГРС Добрунь							
1	32:02:0030248	32:02:0030248:3У1	-	образование земельных участков из земель или земельных участков, находящихся в государственной или муниципальной собственности	Публичный сервитут	Администрация Брянского муниципального района Брянской области	566
2	ЕЗ 32:02:0030248:21	32:02:0030248:21/чзу1	Земли населенных пунктов	Образование части земельного участка	Публичный сервитут	Собственность: Российская Федерация, дата государственной регистрации 32-32-02/039/2014-986 29.12.2014, Аренда: Публичное акционерное общество "Газпром", ИНН: 7736050003, Постановление администрации Брянского района, № 304, выдан 06.04.2007 Постановление	1
ИТОГО:							567

Инв.№ подл. Подп. дата Взам. инв.№

Изм.	Колич.	Лист	№ док.	Подпись	Дата

00562.ПМТ2 – Т

Лист
7

ГРС Дятьково							
1	32:00:0000000:761	32:00:0000000:761/чзу1	Земли лесного фонда	Образование части земельного участка	Публичный сервитут	Собственность: Российская Федерация, дата государственной регистрации 32:00:0000000:761-32/001/2019-1 06.02.2019, Аренда: Общество с ограниченной ответственностью "Бизнес-лес+", ИНН: 3245017984, Договор аренды лесного участка для заготовки древесины, № 1	302
ИТОГО:							302
ГРС Бетово							
1	32:02:0350402:25	32:02:0350402:25/чзу1	Земли промышленности, энергетики, транспорта, связи, радиовещания, телевидения, информатики, земли для обеспечения космической деятельности, земли обороны, безопасности и земли иного специального назначения	Образование части земельного участка	Публичный сервитут	Собственность: Российская Федерация, дата государственной регистрации: 32-32-02/004/2007-891 от 17.07.2007. Аренда: ООО "Газпром трансгаз Москва", ИНН: 5003028028, Договор аренды находящегося в федеральной собственности земельного участка, № 55, выдан 04.	3
2	32:02:0000000:52	32:02:0000000:52/чзу1	Земли промышленности, энергетики, транспорта, связи, радиовещания, телевидения, информатики, земли для обеспечения космической деятельности, земли обороны, безопасности и земли иного специального назначения	Образование части земельного участка	Публичный сервитут	Собственность: Российская Федерация, дата государственной регистрации: 32-32-02/014/2007-229 от 17.12.2007. Аренда: ПАО "Газпром", ИНН: 7736050003. Договор аренды находящегося в федеральной собственности земельного участка, № 193, выдан 19.09.2012, дата г	337
3	32:02:0350402:157	32:02:0350402:157/чзу1	Земли сельскохозяйственного назначения	Образование части земельного участка	Публичный сервитут	Собственность: Общество с ограниченной ответственностью "Агрохолдинг "Охотно", ИНН: 3245010668, дата государственной регистрации: 32:02:0350402:157-32/084/2021-4 от 12.04.2021	29
		32:02:0350402:157/чзу2					16
ИТОГО:							385

Инв. N подл. Погр. участка Взам. инв. N

Изм.	Кол.уч.	Лист	№ док.	Подпись	Дата

00562.ПМТ2 – Т

Лист
8

1.1. Целевое назначение лесов, вид (виды) разрешенного использования лесного участка, количественные и качественные характеристики лесного участка, сведения о нахождении лесного участка в границах особо защитных участков лесов (в случае, если подготовка проекта межевания территории осуществляется в целях определения местоположения границ образуемых и (или) изменяемых лесных участков).

В соответствии с проектом межевания территории для строительства объекта образуется одна часть земельного участка, ГКУ БО "Дятьковское лесничество", Дятьковское участковое лесничество (бывшее Дятьковское лесничество).

Условное обозначение 32:00:0000000:761/чзу1.

Местоположение: Брянская область, р-н Дятьковский, ГКУ БО "Дятьковское лесничество", Дятьковское участковое лесничество (бывшее Дятьковское лесничество).

Целевое назначение лесов: Защитные леса. Леса, расположенные в зеленых зонах.

Вид разрешенного использования лесного участка: строительство, реконструкция, эксплуатация линейного объекта.

Цель предоставления лесного участка – реконструкция линейного объекта федерального значения сигнального кабеля ТСО по титулу «Оснащение ИТСО ГРС Брянского ЛПУМГ (1 очередь)»

Таблица 1.1.1

Количественные и качественные характеристики лесного участка

Участковое лесничество/урочище (при наличии)	Целевое назначение (ст. 10ЛК РФ)/ категория защитных лесов (ст. 111 ЛК РФ) (при наличии)	Номер квартала	Номер выдела	Состав насаждения или характеристика лесного участка при отсутствии насаждения	Площадь (га) / Запас древесины при наличии (куб.м)	В том числе по группам возраста древостоя (га/куб.м)			
						молодняки	средневозрастные	приспевающие	спелые и перестойные
1	2	3	4	5	6	7	8	9	10
Дятьковское участковое лесничество	Защитные леса. Леса, расположенные в зеленых зонах.	110	19ч	Прочие земли	<u>0.0072</u> 0	-	-	-	-
			20ч	С	<u>0.0166</u> 0,16	<u>0.0166</u> 0,16	-	-	-
			22ч	Трасса газопровода	<u>0.0064</u> 0	-	-	-	-
Итого в квартале № 110 Дятьковское участковое лесничество					<u>0.0302</u> 0,16	-	-	-	-
1. лесные земли, покрытые лесной растительностью					<u>0.0166</u> 0,16	<u>0.0166</u> 0,16	-	-	-
газопровод					<u>0.0064</u> 0	-	-	-	-
Прочие земли					<u>0.0072</u> 0	-	-	-	-
Всего по лесному участку					<u>0.0302</u> 0,16	<u>0.0166</u> 0,16	-	-	-

В. инв.№	
Подп. и дата	
Инв. № подл.	

Изм.	Кол.уч.	Лист	№ док	Подпись	Дата	00562.ПМТ2- Т	Лист
							9

Защитные	<u>0.0302</u> 0,16	<u>0.0166</u> 0,16	-	-	-
1. лесные земли, покрытые лесной растительностью	<u>0.0166</u> 0,16	<u>0.0166</u> 0,16	-	-	-
1.1 Прочие земли	<u>0.0072</u> 0	-	-	-	-
газопровод	<u>0.0064</u> 0	-	-	-	-

На проектируемом лесном участке сведений об особо защитных участках леса не имеется.

1.2 Условные номера образуемых земельных участков, кадастровые номера или иные ранее присвоенные государственные учетные номера существующих земельных участков, в отношении которых предполагаются их резервирование и (или) изъятие для государственных или муниципальных нужд, их адреса или описание местоположения, перечень и адреса, расположенных на таких земельных участках объектов недвижимого имущества (при наличии сведений о них в Едином государственном реестре недвижимости)

Раздел не разрабатывался в связи с тем, что резервирование и изъятие для государственных или муниципальных нужд не требуется.

1.3 Перечень кадастровых номеров существующих земельных участков, на которых линейный объект может быть размещен на условиях сервитута, публичного сервитута, их адреса или описание местоположения, перечень и адреса расположенных на таких земельных участках объектов недвижимого имущества

Таблица 1.3.1

ГРС Алешня	
32:05:0150401:80	Брянская обл, р-н Дубровский, СПК "Заря", поле №45, расположенного примерно в 300 м южнее д Алешня
32:05:0000000:34	Брянская область, р-н Дубровский, объекты ОАО «Газпром»: газопровода-отвода к ГРС «Алешня», расположенного в границах участка, обслуживаемого Брянским УМГ.
ГРС Белая Березка	
32:26:0200102:49	Брянская обл, р-н Трубчевский, (в границах бывшего колхоза им. Карла Маркса)
32:26:0200102:57	Брянская область, р-н Трубчевский
ГРС Бобовня	
ЕЗП 32:26:0000000:61	Брянская обл, р-н Трубчевский, газопровода-отвода и ГРС "Бобовня" ОАО "Газпром" на участке от 0 км до 0,18 км, подключенного к 365 км МГ ДКБМ и к, 332 км МГ
32:26:0000000:811	Российская Федерация, Трубчевский муниципальный район, Семячковское сельское поселение
ГРС Брянкустичи	
32:27:0000000:1043	Российская Федерация, Брянская область, р-н Унечский, тер Найтоповичское сельское поселение, с Брянкустичи

В. инв.№	
Подп. и дата	
Инв. № подл.	

						00562.ПМТ2- Т	Лист
Изм.	Кол.уч.	Лист	№ док	Подпись	Дата		10

	часть, 61 часть, 62, 63), 49 (выд.1-11, 12 часть, 13 часть,14-40, 41 часть, 42, 43), 50 (выд.1-5, 7, 8 часть, 9-11, 12 часть, 13, 14 часть, 15часть, 16-39, 40 часть, 41-43), 51 (выд.1-3, 4 часть, 5 часть, 6 часть, 7-32, 33 часть, 34 часть, 35-48, 49 часть, 50-54, 55 часть, 56 часть, 57 часть, 58 часть,59 часть, 60 часть, 61-66), 60 (выд.1-13, 15-61, 62 часть, 63, 64), 61 (выд.1 часть, 2 часть, 3-10, 11 часть, 12, 13 часть, 14 часть, 15-22, 23 часть, 24 часть,25 часть, 26, 27 часть, 28, 29 часть, 30), 71 (выд.1-10, 11 часть, 12-30, 31 часть, 32-54), 72 (выд.1 часть, 2, 3 часть, 4, 5 часть, 6, 7 часть, 8 часть, 9, 10 часть, 11-51, 52 часть, 53), 92 (1-5, 6 часть, 8-12, 13 часть, 15-22, 23 часть, 24,25 часть, 26-29), 93 (1-8, 10 часть, 11-15, 17-19, 20 часть, 21-26, 28-41, 42 часть, 34-37), 95 (выд.1-38, 39 часть, 40), 100 (выд.1-6, 7 часть, 8-19, 23-25,28-29, 30 часть, 31 часть, 32 часть, 33 часть, 34, 35 часть, 36-38, 39 часть, 41, 42, 43 часть, 44, 46 часть, 48-55), 102 (выд.1, 2 часть, 3, 4 часть, 5-24, 25 часть, 26, 27 часть,
--	---

ГРС Бетово

ЕЗ 32:02:0000000:52	Брянская область, р-н Брянский, зем. уч. газоповода-отвода и ГРС "Бетово" ОАО "Газпром" на участке от 0км до 1,26км, подключенного к 8,3км МГ Брянск-Смоленск
32:02:0350402:157	обл. Брянская, р-н Брянский, участок расположен в 1270 м на юго-запад от д. Бетово
32:02:0350402:25	Брянская область, р-н Брянский, Подъездная дорога к ГРС "Бетово",газопровод-отвод к ГРС "Бетово", объект ООО "Мострансгаз"

В. инв.№	
Подп. и дата	
Инв. № подл.	

						00562.ПМТ2- Т	Лист
							12
Изм.	Кол.уч.	Лист	№ док	Подпись	Дата		

1.4 Сведения об отнесении образуемого земельного участка к определенной категории земель (в том числе в случае, если земельный участок в связи с размещением линейного объекта подлежит отнесению к определенной категории земель в силу закона без необходимости принятия решения о переводе земельного участка из состава земель этой категории в другую) или сведения о необходимости перевода земельного участка из состава земель одной категории в другую

Таблица 1.4.1

Обозначение образуемого земельного участка	Категория земель образуемого земельного участка	Отнесение ЗУ к определенной категории	Необходимость перевода ЗУ из состава земель одной категории в другую
1	2	3	4
ГРС Алешня			
-	-	-	-
ГРС Белая Березка			
32:26:0200102:3У1	Земли промышленности, энергетики, транспорта, связи, радиовещания, телевидения, информатики, земли для обеспечения космической деятельности, земли обороны, безопасности и земли иного специального назначения	нет	нет
ГРС Бобовня			
32:26:0130104:3У1	Земли промышленности, энергетики, транспорта, связи, радиовещания, телевидения, информатики, земли для обеспечения космической деятельности, земли обороны, безопасности и земли иного специального назначения	нет	нет
32:26:0130104:3У2			
32:26:0130104:3У3			
ГРС Брякустичи			
32:27:0240301:3У1	Земли промышленности, энергетики, транспорта, связи, радиовещания, телевидения, информатики, земли для обеспечения космической деятельности, земли обороны, безопасности и земли иного специального назначения	нет	нет
ГРС Гордеевка			
32:04:0220602:3У1	Земли промышленности, энергетики, транспорта, связи, радиовещания, телевидения, информатики, земли для обеспечения космической деятельности, земли обороны, безопасности и земли иного специального назначения	нет	нет
ГРС Городище			
-	-	-	-
ГРС Гостиловка			
32:08:0220602:3У1	Земли населенных пунктов	нет	нет
ГРС Гулевка			
32:13:0360111:3У1	Земли промышленности, энергетики, транспорта, связи, радиовещания, телевидения, информатики, земли для обеспечения космической деятельности, земли обороны, безопасности и земли иного специального назначения	нет	нет
32:13:0360111:3У2			
32:13:0360111:3У3			
ГРС Думиничи			

В. инв. №	
Подп. и дата	
Инв. № подл.	

						00562.ПМТ2- Т	Лист
							13
Изм.	Кол.уч.	Лист	№ док	Подпись	Дата		

	№ 55, выдан 04.09.2014, дата государственной регистрации: 21.11.2014. Срок действия с 01.09.2014 по 31.08.2063.
E3 32:02:0000000:52	Собственность: Российская Федерация, дата государственной регистрации: 32-32-02/014/2007-229 от 17.12.2007. Аренда: ПАО "Газпром", ИНН: 7736050003. Договор аренды находящегося в федеральной собственности земельного участка, № 193, выдан 19.09.2012, дата государственной регистрации: 09.08.2013. Срок действия с 01.10.2012 по 30.09.2061.
E3 32:27:0000000:23	Собственность: Российская Федерация, дата государственной регистрации: 32-32-09/006/2007-202 от 29.11.2007. Аренда: ПАО "Газпром", ИНН: 7736050003. Договор аренды находящегося в федеральной собственности земельного участка, № 85, выдан 09.12.2013, дата государственной регистрации: 12.08.2014. Срок действия с 12.08.2014 по 31.12.2062
32:13:0360111:45	Собственность: Российская Федерация, дата государственной регистрации: 32-32-05/027/2013-270 от 26.09.2013. Аренда: ПАО "Газпром", ИНН: 7736050003. Акт приема-передачи земельного участка, выдан 04.09.2014. Договор аренды находящегося в федеральной собственности земельного участка, № 52, выдан 04.09.2014, дата государственной регистрации: 14.10.2014. Распоряжение Федерального агентства по управлению государственным имуществом, № 147-Р, выдан 28.08.2014. Срок действия с 01.09.2014 по 31.08.2063
40:05:122101:403	сведения о правах отсутствуют
E3 40:05:132901:89	Собственность: Российская Федерация, дата государственной регистрации: 40-40/010-40/010/004/2016-951/2 от 20.09.2016. Аренда: ПАО "Газпром", ИНН: 7736050003. Договор аренды № 296-19-05 находящегося в государственной собственности земельного участка от 10.01.2005 г, выдан 10.01.2005. Постановление администрации муниципального образования "Думиничский район" от 30.06.2004 г. № 239, выдан 30.06.2004
E3 40:05:122101:115	Данные о правообладателе отсутствуют. Аренда: ООО "Газпром трансгаз Москва", ИНН: 5003028028. Постановление администрации муниципального образования "Думиничский район" от 30.06.2004 г. № 238, выдан 30.06.2004. Договор № 297-20-05 аренды находящегося в государственной собственности земельного участка от 10.01.2005 г, выдан 10.01.2005. Срок действия с 20.05.2005 по 01.01.2054.

2. Перечень координат характерных точек образуемых земельных участков (частей земельных участков)

Таблица 2.1

Номера характерных точек	Координаты	
	X	Y
Система координат МСК-32 зона 1		
ГРС Алешня		
32:05:0150401:80/чзу1 , площадь 831 кв.м.		
1	532332.19	1314506.17
2	532332.37	1314521.74
3	532207.69	1314525.97
4	532205.89	1314517.46
5	532207.42	1314517.21
6	532209.16	1314517.03
7	532209.15	1314516.92
8	532211.82	1314516.47

В. инв.№	Подп. и дата	Инв. № подл.
----------	--------------	--------------

Изм.	Кол.уч.	Лист	№ док	Подпись	Дата	00562.ПМТ2- Т	Лист 16
------	---------	------	-------	---------	------	---------------	------------

9	532212.52	1314519.80
10	532326.31	1314515.94
11	532326.19	1314505.21
12	532330.20	1314505.80
1	532332.19	1314506.17
32:05:0000000:34/чзу1, площадь 1 кв.м.		
1	532209.14	1314516.92
2	532209.16	1314517.03
3	532207.46	1314517.20
1	532209.14	1314516.92
Система координат МСК-32 зона 1		
ГРС Белая Березка		
32:26:0200102:3У1(1), площадь 2,14 кв.м.		
1	397193.78	1315449.71
2	397194.27	1315450.09
3	397190.99	1315453.89
4	397190.80	1315454.08
5	397190.66	1315453.98
1	397193.78	1315449.71
32:26:0200102:3У1(2), площадь 44,59 кв.м.		
1	397185.07	1315460.04
2	397181.65	1315463.58
3	397174.64	1315458.24
4	397177.65	1315454.34
1	397185.07	1315460.04
ИТОГО 32:26:0200102:3У1, площадь 47 кв.м.		
32:26:0200102:49/чзу1, площадь 172 кв.м.		
1	397194.28	1315450.09
2	397202.70	1315456.49
3	397191.11	1315470.83
4	397181.65	1315463.60
5	397185.07	1315460.04
6	397185.83	1315459.26
7	397190.11	1315462.52
8	397194.15	1315457.52
9	397190.31	1315454.60
10	397190.99	1315453.89
1	397194.28	1315450.09
32:26:0200102:57/чзу1, площадь 1 кв.м.		
1	397190.66	1315453.99
2	397190.80	1315454.08
3	397190.30	1315454.59
4	397190.24	1315454.55
1	397190.66	1315453.99
32:26:0200102:57/чзу2, площадь 10 кв.м.		

В. инв.№	
Подп. и дата	
Инв. № подл.	

Изм.	Кол.уч.	Лист	№ док	Подпись	Дата

00562.ПМТ2- Т

1	397178.30	1315453.48
2	397185.82	1315459.25
3	397185.07	1315460.04
4	397177.65	1315454.33
1	397178.30	1315453.48
Система координат МСК-32 зона 1		
ГРС Бобовня		
32:26:0130104:3У1, площадь 314 кв.м.		
1	423998.29	1323733.94
2	423975.01	1323776.25
3	423972.15	1323774.67
4	423971.36	1323775.81
5	423970.21	1323775.17
6	423991.28	1323736.82
7	423978.09	1323729.62
8	423978.39	1323728.92
9	423979.79	1323728.03
10	423979.17	1323727.06
11	423980.22	1323724.59
12	423983.92	1323726.11
13	423984.93	1323726.54
14	423984.51	1323727.83
15	423990.05	1323729.86
16	423990.17	1323729.48
1	423998.29	1323733.94
32:26:0130104:3У2, площадь 53 кв.м.		
1	423979.52	1323795.66
2	423978.63	1323796.97
3	423961.99	1323787.83
4	423969.64	1323774.85
5	423970.21	1323775.17
6	423971.36	1323775.81
7	423967.39	1323781.54
8	423964.67	1323787.54
1	423979.52	1323795.66
32:26:0130104:3У3, площадь 3 кв.м.		
1	423983.67	1323797.89
2	423982.88	1323799.31
3	423979.72	1323797.57
1	423983.67	1323797.89
32:26:0000000:811/чзу1, площадь 68 кв.м.		
1	423999.43	1323734.44
2	423988.43	1323754.46
3	423976.13	1323776.87
4	423975.01	1323776.25

В. инв.№	
Подп. и дата	
Инв. № подл.	

Изм.	Кол.уч.	Лист	№ док	Подпись	Дата

00562.ПМТ2- Т

Лист

18

5	423998.29	1323733.94
6	423990.17	1323729.48
7	423990.05	1323729.86
8	423984.51	1323727.83
9	423984.93	1323726.54
10	423985.76	1323726.89
1	423999.43	1323734.44
32:26:0000000:61/чзу1, площадь 1 кв.м.		
1	423979.17	1323727.06
2	423979.79	1323728.03
3	423978.39	1323728.92
1	423979.17	1323727.06
32:26:0000000:61/чзу2, площадь 6 кв.м.		
1	423976.13	1323776.87
2	423975.45	1323778.11
3	423971.36	1323775.81
4	423972.15	1323774.67
1	423976.13	1323776.87
32:26:0000000:61/чзу3, площадь 289 кв.м.		
1	423989.85	1323786.22
2	423983.50	1323797.83
3	423964.67	1323787.54
4	423967.39	1323781.54
5	423971.36	1323775.81
1	423989.85	1323786.22
32:26:0000000:61/чзу4, площадь 8 кв.м.		
1	423990.08	1323786.35
2	423983.67	1323797.89
3	423979.72	1323797.57
4	423978.63	1323796.97
5	423979.52	1323795.66
6	423983.50	1323797.83
7	423989.85	1323786.22
1	423990.08	1323786.35
Система координат МСК-32 зона 1		
ГРС Брянкустичи		
32:27:0240301:ЗУ1(1), площадь 124 кв.м.		
1	427485.38	1257849.64
2	427487.11	1257850.71
3	427487.57	1257850.03
4	427501.28	1257857.82
5	427500.91	1257858.45
6	427490.58	1257852.66
7	427484.74	1257861.50
8	427475.75	1257855.66

В. инв.№	
Подп. и дата	
Инв. № подл.	

Изм.	Кол.уч.	Лист	№ док	Подпись	Дата

00562.ПМТ2- Т

Лист

19

9	427474.17	1257853.77
10	427474.70	1257847.81
11	427483.02	1257853.22
1	427485.38	1257849.64
32:27:0240301:3У1(2), площадь 29 кв.м		
1	427361.61	1257768.60
2	427363.96	1257770.14
3	427365.07	1257770.63
4	427366.73	1257771.74
5	427364.22	1257775.47
6	427358.81	1257772.80
1	427361.61	1257768.60
ИТОГО 32:27:0240301:3У1, площадь 153 кв.м		
32:27:0000000:1043/чзу1, площадь 839 кв.м		
1	427474.70	1257847.81
2	427474.17	1257853.77
3	427475.75	1257855.66
4	427433.67	1257828.35
5	427390.49	1257800.27
6	427355.67	1257777.46
7	427358.81	1257772.80
8	427364.22	1257775.47
9	427364.03	1257775.77
10	427393.77	1257795.25
11	427436.94	1257823.32
1	427474.71	1257847.83
32:27:0000000:23/чзу1, площадь 340 кв.м.		
1	427511.94	1257839.73
2	427511.77	1257840.03
3	427501.28	1257857.82
4	427487.57	1257850.03
5	427495.67	1257835.93
6	427498.46	1257831.13
1	427511.94	1257839.73
Система координат МСК-32 зона 1		
ГРС Гордеевка		
32:04:0220602:3У1, площадь 1293 кв.м.		
1	455687.27	1215893.05
2	455687.10	1215897.06
3	455687.14	1215899.06
4	455654.66	1215899.71
5	455537.21	1215764.07
6	455546.84	1215755.69
7	455549.78	1215758.88
8	455548.27	1215760.19

В. инв.№	
Подп. и дата	
Инв. № подл.	

Изм.	Кол.уч.	Лист	№ док	Подпись	Дата

00562.ПМТ2- Т

9	455549.35	1215761.46
10	455545.67	1215764.67
11	455657.35	1215893.65
1	455687.27	1215893.05
Система координат МСК-32 зона 1		
ГРС Городище		
32:19:0330101:96/чзу1, площадь 457 кв.м.		
1	405175.81	1297963.22
2	405175.12	1297967.17
3	405174.87	1297969.15
4	405163.05	1297967.68
5	405116.24	1298008.99
6	405112.59	1298004.21
7	405161.11	1297961.40
1	405175.81	1297963.22
1	405139.27	1297981.89
2	405140.27	1297983.62
3	405138.54	1297984.62
4	405137.54	1297982.89
1	405139.27	1297981.89
32:19:0000000:17/чзу1, площадь 4 кв.м.		
1	405139.27	1297981.89
2	405140.27	1297983.62
3	405138.54	1297984.62
4	405137.54	1297982.89
1	405139.27	1297981.89
32:19:0330101:132/чзу1, площадь 237 кв.м.		
1	405116.23	1298008.99
2	405110.94	1298013.67
3	405103.79	1298026.18
4	405113.28	1298031.88
5	405110.03	1298036.93
6	405095.67	1298028.30
7	405106.22	1298009.83
8	405112.58	1298004.23
1	405116.23	1298008.99
Система координат МСК-32 зона 1		
ГРС Гостиловка		
32:08:0220602:ЗУ1(1), площадь 511,72 кв.м.		
1	516557.64	1329527.54
2	516534.42	1329609.50
3	516524.47	1329610.55
4	516524.06	1329606.59
5	516524.09	1329606.54

В. инв.№	
Подп. и дата	
Инв. № подл.	

Изм.	Кол.уч.	Лист	№ док	Подпись	Дата

00562.ПМТ2- Т

6	516523.86	1329604.66
7	516523.90	1329604.59
8	516529.75	1329603.96
9	516549.82	1329533.15
10	516552.07	1329533.11
11	516554.09	1329532.67
12	516555.57	1329531.62
13	516556.59	1329530.16
14	516557.02	1329528.11
15	516557.02	1329527.26
1	516557.64	1329527.54
32:08:0220602:3У1(2), площадь 18,67 кв.м.		
1	516552.28	1329525.06
2	516553.28	1329525.52
3	516552.94	1329526.74
4	516551.97	1329528.06
5	516550.42	1329529.14
6	516548.47	1329529.54
7	516547.70	1329529.54
8	516547.18	1329529.31
9	516549.41	1329524.49
1	516552.28	1329525.06
ИТОГО 32:08:0220602:3У1, площадь 530 кв.м.		
32:08:0000000:7/чзу1, площадь 1 кв.м.		
1	516549.70	1329523.86
2	516552.21	1329525.03
3	516549.43	1329524.46
1	516549.70	1329523.86
32:08:0220602:99/чзу1, площадь 37 кв.м.		
1	516557.02	1329527.26
2	516557.02	1329528.11
3	516556.59	1329530.16
4	516555.57	1329531.62
5	516554.09	1329532.67
6	516552.07	1329533.11
7	516549.84	1329533.12
8	516550.47	1329530.83
9	516547.72	1329529.56
10	516548.47	1329529.54
11	516550.42	1329529.14
12	516551.97	1329528.06
13	516552.94	1329526.74
14	516553.30	1329525.54
1	516557.02	1329527.26
Система координат МСК-32 зона 1		

В. инв.№	
Подп. и дата	
Инв. № подл.	

Изм.	Кол.уч.	Лист	№ док	Подпись	Дата

00562.ПМТ2- Т

ГРС Гулевка

32:13:0360111:ЗУ1, площадь 87 кв.м.

1	419302.58	1231737.16
2	419307.97	1231740.23
3	419296.39	1231751.97
4	419293.73	1231746.13
1	419302.58	1231737.16

32:13:0360111:ЗУ2, площадь 66 кв.м.

1	419290.01	1231758.45
2	419286.78	1231761.72
3	419287.70	1231762.84
4	419286.88	1231763.57
5	419287.00	1231763.70
6	419286.29	1231764.28
7	419292.33	1231771.14
8	419289.41	1231771.70
9	419286.20	1231771.86
10	419282.73	1231767.50
11	419283.32	1231766.97
12	419280.12	1231763.08
1	419290.01	1231758.45

32:13:0360111:ЗУ3, площадь 139 кв.м.

1	419300.35	1231780.24
2	419300.99	1231780.96
3	419290.65	1231789.15
4	419276.58	1231773.06
5	419280.31	1231769.69
6	419290.96	1231780.02
7	419296.16	1231775.48
8	419297.71	1231777.24
1	419300.35	1231780.24

32:13:0360111:49/чзу1 площадь 103 кв.м.

1	419293.73	1231746.13
2	419296.39	1231751.97
3	419290.01	1231758.45
4	419280.12	1231763.08
5	419278.71	1231761.36
1	419293.73	1231746.13

32:13:0360111:164/чзу1, площадь 1026 кв.м.

1	419427.90	1231622.68
2	419425.59	1231625.94
3	419424.46	1231627.59
4	419421.23	1231625.38
5	419307.97	1231740.23
6	419302.58	1231737.16

В. инв.№	
Подп. и дата	
Инв. № подл.	

Изм.	Кол.уч.	Лист	№ док	Подпись	Дата

00562.ПМТ2- Т

7	419420.48	1231617.60
1	419427.90	1231622.68
32:13:0360111:45/чзу1, площадь 74 кв.м.		
1	419296.16	1231775.48
2	419290.96	1231780.02
3	419280.31	1231769.69
4	419282.73	1231767.50
5	419286.20	1231771.86
6	419289.41	1231771.70
7	419292.33	1231771.14
1	419296.16	1231775.48
32:13:0000000:16/чзу1, площадь 1 кв.м.		
1	419287.70	1231762.84
2	419287.84	1231763.01
3	419287.00	1231763.70
4	419286.88	1231763.57
1	419287.70	1231762.84
32:13:0000000:16/чзу2, площадь 36 кв.м.		
1	419300.35	1231780.24
2	419293.29	1231785.92
3	419290.78	1231782.80
4	419297.71	1231777.24
1	419300.35	1231780.24
Система координат МСК-40 зона 1		
ГРС Думиничи		
40:05:122101:ЗУ1, площадь 134 кв.м.		
1	364726.47	1224405.36
2	364727.85	1224409.93
3	364725.29	1224411.69
4	364708.85	1224416.88
5	364708.74	1224416.39
6	364704.16	1224417.30
7	364703.34	1224412.73
1	364726.47	1224405.36
40:05:122101:ЗУ2, площадь 65 кв.м.		
1	364710.27	1224422.62
2	364713.68	1224437.78
3	364710.05	1224438.60
4	364708.87	1224438.60
5	364708.87	1224438.87
3	364678.33	1224445.77
4	364677.91	1224443.87
5	364713.07	1224436.35
6	364710.10	1224422.67
1	364710.27	1224422.62

В. инв.№	
Подп. и дата	
Инв. № подл.	

Изм.	Кол.уч.	Лист	№ док	Подпись	Дата

00562.ПМТ2- Т

40:05:122101:115/чзу1, площадь 1 кв.м.		
1	364710.05	1224438.60
2	364708.87	1224438.87
3	364708.87	1224438.60
1	364710.05	1224438.60
40:05:122101:403/чзу1, площадь 43 кв.м.		
1	364727.85	1224409.95
2	364729.51	1224415.42
3	364724.37	1224419.12
4	364722.49	1224412.92
5	364710.18	1224416.84
6	364710.32	1224417.60
7	364709.19	1224417.82
8	364710.27	1224422.62
9	364710.11	1224422.67
10	364708.85	1224416.88
11	364725.29	1224411.69
1	364727.85	1224409.95
40:05:132901:89/чзу1, площадь 7 кв.м.		
1	364708.74	1224416.39
2	364709.05	1224417.84
3	364704.42	1224418.72
4	364704.16	1224417.30
1	364708.74	1224416.39
40:05:132901:89/чзу2, площадь 697 кв.м.		
1	364709.05	1224417.84
2	364713.07	1224436.35
3	364677.91	1224443.87
4	364673.63	1224424.55
5	364704.42	1224418.72
1	364709.05	1224417.84
Система координат МСК-32 зона 2		
ГРС Бытошь		
32:06:0050402:3У1(1) площадь 154,96 кв.м.		
1	554399.63	2160581.85
2	554399.63	2160589.97
3	554393.15	2160589.98
4	554388.72	2160590.03
5	554388.64	2160589.19
6	554366.66	2160589.98
7	554365.30	2160585.84
8	554368.44	2160585.49
9	554368.65	2160586.13
10	554392.50	2160585.70
11	554392.44	2160583.99

В. инв.№	
Подп. и дата	
Инв. № подл.	

Изм.	Кол.уч.	Лист	№ док	Подпись	Дата

00562.ПМТ2- Т

12	554393.11	2160583.98
13	554393.63	2160583.98
14	554393.63	2160582.04
1	554399.63	2160581.85
32:06:0050402:3У1(2) площадь 131,85 кв.м.		
1	554362.91	2160588.15
2	554363.23	2160592.10
3	554350.44	2160593.55
4	554341.73	2160628.84
5	554339.28	2160630.27
6	554349.29	2160589.73
1	554362.91	2160588.15
32:06:0050402:3У1(3) площадь 151,67 кв.м.		
1	554333.72	2160652.82
2	554334.28	2160658.99
3	554318.07	2160724.67
4	554311.99	2160724.63
5	554312.01	2160723.24
6	554316.46	2160722.61
1	554333.72	2160652.82
ИТОГО 32:06:0050402:3У1 площадь 438 кв.м.		
32:06:0050402:242/чзу1, площадь 35 кв.м.		
1	554392.43	2160583.99
2	554392.50	2160585.70
3	554368.65	2160586.13
4	554368.45	2160585.49
5	554380.25	2160584.15
1	554392.43	2160583.99
32:06:0050402:242/чзу2, площадь 624 кв.м.		
1	554388.64	2160589.19
2	554388.69	2160590.02
3	554380.63	2160590.14
4	554363.24	2160592.10
5	554362.91	2160588.15
6	554349.29	2160589.73
7	554316.46	2160722.61
8	554312.01	2160723.22
9	554312.04	2160718.63
10	554313.38	2160718.64
11	554345.62	2160588.06
12	554365.29	2160585.85
13	554366.66	2160589.98
1	554388.64	2160589.19
32:06:0000000:866/чзу1, площадь 55 кв.м.		
1	554341.69	2160628.90

В. инв.№	
Подп. и дата	
Инв. № подл.	

Изм.	Кол.уч.	Лист	№ док	Подпись	Дата

00562.ПМТ2- Т

2	554334.28	2160658.99
3	554333.72	2160652.82
4	554339.28	2160630.27
1	554341.69	2160628.90
Система координат МСК-32 зона 2		
ГРС Добрунь		
32:02:0030248:3У1, площадь 566 кв.м.		
1	484458.47	2167320.63
2	484470.91	2167332.60
3	484463.79	2167360.76
4	484483.79	2167391.06
5	484469.01	2167402.06
6	484465.74	2167397.02
7	484475.66	2167389.63
8	484457.32	2167361.85
9	484464.24	2167334.51
10	484454.30	2167324.93
1	484458.47	2167320.63
32:02:0030248:21/чзу1, площадь 1 кв.м.		
1	484458.35	2167320.50
2	484458.47	2167320.62
3	484454.29	2167324.92
4	484454.21	2167324.84
1	484458.35	2167320.50
Система координат МСК-32 зона 2		
ГРС Дятьково		
32:00:0000000:761/чзу1, площадь 302 кв.м.		
1	529396.96	2177364.13
2	529390.65	2177370.01
3	529386.64	2177365.54
4	529388.54	2177363.78
5	529372.36	2177346.16
8	529370.33	2177343.95
9	529369.21	2177342.74
10	529362.30	2177347.37
11	529360.13	2177344.04
12	529359.00	2177342.36
13	529370.12	2177334.91
1	529396.96	2177364.13
Система координат МСК-32 зона 2		
ГРС Бетово		
32:02:0350402:25/чзу1, площадь 3 кв.м.		
1	499925.86	2151016.66
2	499925.57	2151017.28
3	499920.69	2151014.89

В. инв.№	
Подп. и дата	
Инв. № подл.	

Изм.	Кол.уч.	Лист	№ док	Подпись	Дата

00562.ПМТ2- Т

Лист

27

1	2	3
7	532326.31	1314515.94
8	532326.19	1314505.21
9	532330.20	1314505.80
1	532332.19	1314506.17
ГРС Белая Березка, система координат МСК-32, зона 1		
1	397178.30	1315453.48
2	397174.64	1315458.24
3	397191.11	1315470.83
4	397202.70	1315456.49
5	397193.78	1315449.71
6	397190.24	1315454.55
7	397194.15	1315457.52
8	397190.11	1315462.52
1	397178.30	1315453.48
ГРС Бобовня, система координат МСК-32, зона 1		
1	423999.43	1323734.44
2	423988.43	1323754.46
3	423975.45	1323778.11
4	423990.08	1323786.35
5	423982.88	1323799.31
6	423961.99	1323787.83
7	423969.64	1323774.85
8	423970.21	1323775.17
9	423983.17	1323751.57
10	423991.28	1323736.82
11	423978.09	1323729.62
12	423980.22	1323724.59
13	423983.92	1323726.11
14	423985.76	1323726.89
1	423999.43	1323734.44
ГРС Брянкустичи, система координат МСК-32, зона 1		
1	427366.73	1257771.74
2	427364.03	1257775.77
3	427393.77	1257795.25
4	427483.02	1257853.22
5	427485.38	1257849.64
6	427487.11	1257850.71
7	427498.46	1257831.13
8	427511.94	1257839.73
9	427500.91	1257858.45
10	427490.58	1257852.66
11	427484.74	1257861.50
12	427433.67	1257828.35

В. инв. №	
Подп. и дата	
Инв. № подл.	

Изм.	Кол.уч.	Лист	№ док	Подпись	Дата

00562.ПМТ2- Т

1	2	3
13	427355.67	1257777.46
14	427361.61	1257768.60
15	427363.96	1257770.14
16	427365.07	1257770.63
1	427366.73	1257771.74
ГРС Гордеевка, система координат МСК-32, зона 1		
1	455687.27	1215893.05
2	455687.10	1215897.06
3	455687.14	1215899.06
4	455654.66	1215899.71
5	455537.21	1215764.07
6	455546.84	1215755.69
7	455549.78	1215758.88
8	455548.27	1215760.19
9	455549.35	1215761.46
10	455545.67	1215764.67
11	455657.35	1215893.65
1	455687.27	1215893.05
ГРС Городище, система координат МСК-32, зона 1		
1	405175.81	1297963.22
2	405175.12	1297967.17
3	405174.87	1297969.15
4	405163.05	1297967.68
5	405110.94	1298013.67
6	405103.79	1298026.18
7	405113.28	1298031.88
8	405110.03	1298036.93
9	405095.67	1298028.30
10	405106.22	1298009.83
11	405161.11	1297961.40
1	405175.81	1297963.22
ГРС Гостиловка, система координат МСК-32, зона 1		
1	516557.64	1329527.54
2	516534.42	1329609.50
3	516524.47	1329610.55
4	516524.06	1329606.59
5	516524.09	1329606.54
6	516523.85	1329604.58
7	516529.75	1329603.96
8	516550.47	1329530.83
9	516547.18	1329529.31
10	516549.70	1329523.86
1	516557.64	1329527.54
ГРС Гулевка, система координат МСК-32, зона 1		

В. инв.№	
Подп. и дата	
Инв. № подл.	

Изм.	Кол.уч.	Лист	№ док	Подпись	Дата

00562.ПМТ2- Т

1	2	3
1	419427.90	1231622.68
2	419425.59	1231625.94
3	419424.46	1231627.59
4	419421.23	1231625.38
5	419286.78	1231761.72
6	419287.84	1231763.01
7	419286.29	1231764.28
8	419300.99	1231780.96
9	419290.65	1231789.15
10	419276.58	1231773.06
11	419283.32	1231766.97
12	419278.71	1231761.36
13	419420.48	1231617.60
1	419427.90	1231622.68
ГРС Думиничи, система координат МСК-40, зона 1		
1	364726.47	1224405.36
2	364729.51	1224415.42
3	364724.37	1224419.12
4	364722.49	1224412.92
5	364710.18	1224416.84
6	364710.32	1224417.60
7	364709.19	1224417.82
8	364713.68	1224437.78
9	364678.33	1224445.77
10	364673.63	1224424.55
11	364704.42	1224418.72
12	364703.34	1224412.73
1	364726.47	1224405.36
ГРС Бытошь, система координат МСК-32, зона 2		
1	554393.63	2160582.04
2	554393.63	2160583.98
3	554393.11	2160583.98
4	554380.25	2160584.15
5	554345.62	2160588.06
6	554313.38	2160718.64
7	554312.04	2160718.63
8	554311.99	2160724.63
9	554318.07	2160724.67
10	554350.44	2160593.55
11	554380.63	2160590.14
12	554393.15	2160589.98
13	554399.63	2160589.97
14	554399.63	2160581.85
1	554393.63	2160582.04

В. инв.№	
Подп. и дата	
Инв. № подл.	

Изм.	Кол.уч.	Лист	№ док	Подпись	Дата

00562.ПМТ2- Т

1	2	3
ГРС Добрунь, система координат МСК-32, зона 2		
1	484458.35	2167320.50
2	484470.91	2167332.60
3	484463.79	2167360.76
4	484483.79	2167391.06
5	484469.01	2167402.06
6	484465.74	2167397.02
7	484475.66	2167389.63
8	484457.32	2167361.85
9	484464.24	2167334.51
10	484454.21	2167324.84
1	484458.35	2167320.50
ГРС Дятьково, система координат МСК-32, зона 2		
1	529396.96	2177364.13
2	529390.65	2177370.01
3	529386.64	2177365.54
4	529388.54	2177363.78
5	529372.36	2177346.16
6	529370.33	2177343.95
7	529369.21	2177342.74
8	529362.30	2177347.37
9	529360.13	2177344.04
10	529359.00	2177342.36
11	529370.12	2177334.91
1	529396.96	2177364.13
ГРС Бетово, система координат МСК-32, зона 2		
1	499940.51	2151023.41
2	499933.82	2151038.62
3	499912.41	2151028.47
4	499919.61	2151013.78
1	499940.51	2151023.41

Инв. № подл.	Подп. и дата	В. инв. №

Изм.	Кол.уч.	Лист	№ док	Подпись	Дата

00562.ПМТ2- Т

4. Вид разрешенного использования образуемых земельных участков, предназначенных для размещения линейных объектов и объектов капитального строительства, проектируемых в составе линейного объекта, а также существующих земельных участков, занятых линейными объектами и объектами капитального строительства, входящими в состав линейных объектов, в соответствии с проектом планировки территории

Таблица 4.1

Обозначение образуемого земельного участка	Вид разрешенного использования	Описание вида разрешенного использования земельного участка	Код
1	2	3	4
ГРС Алешня			
32:05:0150401:80/чзу1	для сельскохозяйственного производства	-	-
32:05:0000000:34/чзу1	для размещения и эксплуатации объектов газопровода-отвода к ГРС "Алешня", обслуживаемого Брянским УМГ	-	-
ГРС Белая Березка			
32:26:0200102:3У1	Трубопроводный транспорт	размещение нефтепроводов, водопроводов, газопроводов и иных трубопроводов, а также иных зданий и сооружений, необходимых для эксплуатации названных трубопроводов	7.5
32:26:0200102:49/чзу1	Для сельскохозяйственного производства	-	-
32:26:0200102:57/чзу1	газораспределительные и газонаполнительные станции	-	-
32:26:0200102:57/чзу2	газораспределительные и газонаполнительные станции	-	-
ГРС Бобовня			
32:26:0130104:3У1	Трубопроводный транспорт	размещение нефтепроводов, водопроводов, газопроводов и иных трубопроводов, а также иных зданий и сооружений, необходимых для эксплуатации названных трубопроводов	7.5
32:26:0130104:3У2			
32:26:0130104:3У3			
32:26:0000000:811/чзу1	Сельскохозяйственное использование	-	-
32:26:0000000:61/чзу1	для размещения и эксплуатации объектов газопровода-отвода и ГРС "Бобовня" ОАО "Газпром" на участке от 0 км до 0,18 км, подключенного к 365 км МГ ДКБМ и к 332 км МГ	-	-
32:26:0000000:61/чзу2			
32:26:0000000:61/чзу3			
32:26:0000000:61/чзу4			

В. инв. №	
Подп. и дата	
Инв. № подл.	

						00562.ПМТ2- Т	Лист
							33
Изм.	Кол.уч.	Лист	№ док	Подпись	Дата		

1	2	3	4
ГРС Брянкустичи			
32:27:0240301:3У1	Трубопроводный транспорт	размещение нефтепроводов, водопроводов, газопроводов и иных трубопроводов, а также иных зданий и сооружений, необходимых для эксплуатации названных трубопроводов	7.5
32:27:0000000:1043/чзу1	сельскохозяйственное использование	-	-
32:27:0000000:23/чзу1	земли для размещения и эксплуатации объектов газопровода-отвода и ГРС "Брянкустичи" на участке от 0 км. до 0,16 км., подключенного к 325 МГ ДКБМ и к 372,5 км. МГ ТШК	-	-
ГРС Гордеевка			
32:04:0220602:3У1	Трубопроводный транспорт	размещение нефтепроводов, водопроводов, газопроводов и иных трубопроводов, а также иных зданий и сооружений, необходимых для эксплуатации названных трубопроводов	7.5
ГРС Городище			
32:19:0330101:96/чзу1	Для сельскохозяйственного производства	-	-
32:19:0000000:17/чзу1	для размещения и эксплуатации объекта ОАО "Газпром" газопровода-отвода и ГРС "Городище"	-	-
32:19:0330101:132/чзу1	Для иных целей	-	-
ГРС Гостиловка			
32:08:0220602:3У1	Трубопроводный транспорт	размещение нефтепроводов, водопроводов, газопроводов и иных трубопроводов, а также иных зданий и сооружений, необходимых для эксплуатации названных трубопроводов	7.5
32:08:0000000:7/чзу1	для размещения и эксплуатации объектов газопровода-отвода к ГРС "Гостиловка"	-	-
32:08:0220602:99/чзу1	сады, огороды	-	-
ГРС Гулевка			
32:13:0360111:3У1	Трубопроводный транспорт	размещение нефтепроводов, водопроводов, газопроводов и иных трубопроводов, а также иных зданий и сооружений, необходимых	7.5
32:13:0360111:3У2			
32:13:0360111:3У3			
В. инв.№			
Подп. и дата			
Инв. № подл.			
Изм.	Кол.уч.	Лист	№ док
			Подпись
			Дата
00562.ПМТ2- Т			Лист
			34

1	2	3	4
		для эксплуатации названных трубопроводов	
32:13:0360111:164/чзу1	Для сельскохозяйственного производства	-	-
32:13:0360111:45/чзу1	Для размещения и эксплуатации объектов ООО "Мострансгаз": подъездная дорога к ГРС "Гулевка"	-	-
32:13:0360111:49/чзу1	объекты инженерной инфраструктуры (ГРП, ШРП, ТП, КТП, водонапорные башни и т.д.)	-	-
32:13:0000000:16/чзу1	для размещения и эксплуатации объектов газопровода- отвода и ГРС "Гулевка" на участке от 0 км до 0,213 км, подключенного к 60 км газопровода- отвода к ГРС "Новозыбков"	-	-
32:13:0000000:16/чзу2			

ГРС Думиничи

40:05:122101:3У1	Трубопроводный транспорт	размещение нефтепроводов, водопроводов, газопроводов и иных трубопроводов, а также иных зданий и сооружений, необходимых для эксплуатации названных трубопроводов	7.5
40:05:122101:3У2			
40:05:122101:403/чзу1	для сельскохозяйственного использования (код 1.0)	-	-
40:05:132901:89/чзу1	для эксплуатации газопровода-отвода к п. Думиничи на участке от 0 км до 10.16 км протяженность 10.16 км, подключенного на 5.64 км газопровода-отвода к ГРС "Палики", эксплуатации вдольтрассовых объектов газопровода-отвода, к ГРС "Думиничи" БК АГРС - 30 и здания ГРС "Думиничи"	-	-
40:05:122101:115/чзу1	подъездная автодорога к ГРС "Думиничи", мачта освещения газопровода - отвода к п. Думиничи	-	-

ГРС Бытошь

32:06:0050402:3У1	Трубопроводный транспорт	размещение нефтепроводов, водопроводов, газопроводов и иных трубопроводов, а также иных зданий и сооружений, необходимых для эксплуатации названных трубопроводов	7.5
32:06:0050402:242/чзу1	для строительства объекта КП 310 (ГРС Бытошь) "Реконструкция системы телемеханики Брянского УМГ ООО "Мострансгаз"	-	-
32:06:0050402:242/чзу2	для строительства объекта КП 310 (ГРС Бытошь) "Реконструкция системы телемеханики Брянского УМГ ООО "Мострансгаз"	-	-
32:06:0000000:866/чзу1	городские леса	-	-

В. инв.№	
Подп. и дата	
Инв. № подл.	

Изм.	Кол.уч.	Лист	№ док	Подпись	Дата

00562.ПМТ2- Т

1	2	3	4
ГРС Добрунь			
32:02:0030248:3У1	Трубопроводный транспорт	размещение нефтепроводов, водопроводов, газопроводов и иных трубопроводов, а также иных зданий и сооружений, необходимых для эксплуатации названных трубопроводов	7.5
32:02:0030248:21/чзу1	для размещения и эксплуатации объектов газопровода-отвода и ГРС "Добрунь" инв.№19643 на участке от 0 км до 0.363 км, подключенного к 525 км МГ ШБКБ	-	-
ГРС Дятьково			
32:00:0000000:761/чзу1	заготовка древесины	-	-
ГРС Бетово			
32:02:0350402:25/чзу1	для размещения и эксплуатации объекта ООО "Моострансгаз": Подъездная дорога к ГРС "Бетово"	-	-
32:02:0350402:157/чзу1 32:02:0350402:157/чзу2	Для сельскохозяйственного производства	-	-
32:02:0000000:52/чзу1	для размещения и эксплуатации объектов газопровода-отвода и ГРС "Бетово" на участке от 0 км до 1,26 км, подключенного к 8,3 км МГ Брянск-Смоленск	-	-

Инв. № подл.	Подп. и дата	В. инв. №

						00562.ПМТ2- Т	Лист
							36
Изм.	Кол.уч.	Лист	№ док	Подпись	Дата		