

ООО «СВЯЗЬГАЗПРОЕКТ»

**ДОКУМЕНТАЦИЯ ПО ПЛАНИРОВКЕ ТЕРРИТОРИИ**

**Проект планировки территории и проект межевания территории,  
предусматривающий размещение линейного объекта  
«Оснащение ИТСО ГРС Брянского ЛПУМГ (1 очередь)»**

**Материалы по обоснованию проекта межевания территории**

**Раздел 3 «Материалы по обоснованию проекта межевания  
территории. Графическая часть»**

**00562.ПМТЗ**

**Том 7**

Инов. № подл.	Подпись и дата	Взам. инв. №

**Заместитель директора по  
подготовке производства,  
инженерным изысканиям и  
специальным разделам**

**Главный инженер проекта**



**И. Е. Чернышов**

**Е.А.Чурсанов**

## Содержание тома 7




Обозначение	Наименование	Примечание
00562.ПМТЗ-С	Содержание тома 7	1
00562.ДПТ-СД	Состав документации по планировке территории	1
00562.ПМТЗ-Г.1	Чертеж обоснования проекта межевания территории	13
	Всего листов:	15

Согласовано

В. инв. №

Подп. и дата

Инв. № подл.

Изм.	Кол.уч.	Лист	№ док	Подпись	Дата	00562.ПМТЗ-С			
Разраб.		Енина			0125	Содержание тома 7	Стадия	Лист	Листов
Пров.		Сорокин			0125				1
									

**Состав документации по планировке территории**

3




№ тома	Обозначение	Наименование	Примечание
1	00562.ППТ1	Раздел 1 «Проект планировки территории. Графическая часть»	
2	00562.ППТ2	Раздел 2 «Положение о размещении линейных объектов»	
3	00562.ППТ3	Раздел 3 «Материалы по обоснованию проекта планировки территории. Графическая часть»	
4	00562.ППТ4	Раздел 4 «Материалы по обоснованию проекта планировки территории. Пояснительная записка»	
5	00562.ПМТ1	Раздел 1 «Проект межевания территории. Графическая часть»	
6	00562.ПМТ2	Раздел 2 «Проект межевания территории. Текстовая часть»	
7	00562.ПМТ3	Раздел 3 «Материалы по обоснованию проекта межевания территории. Графическая часть»	
8	00562.ПМТ4	Раздел 4 «Материалы по обоснованию проекта межевания территории. Пояснительная записка»	

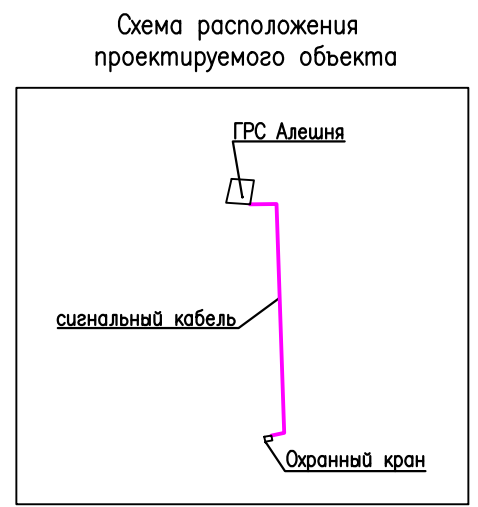
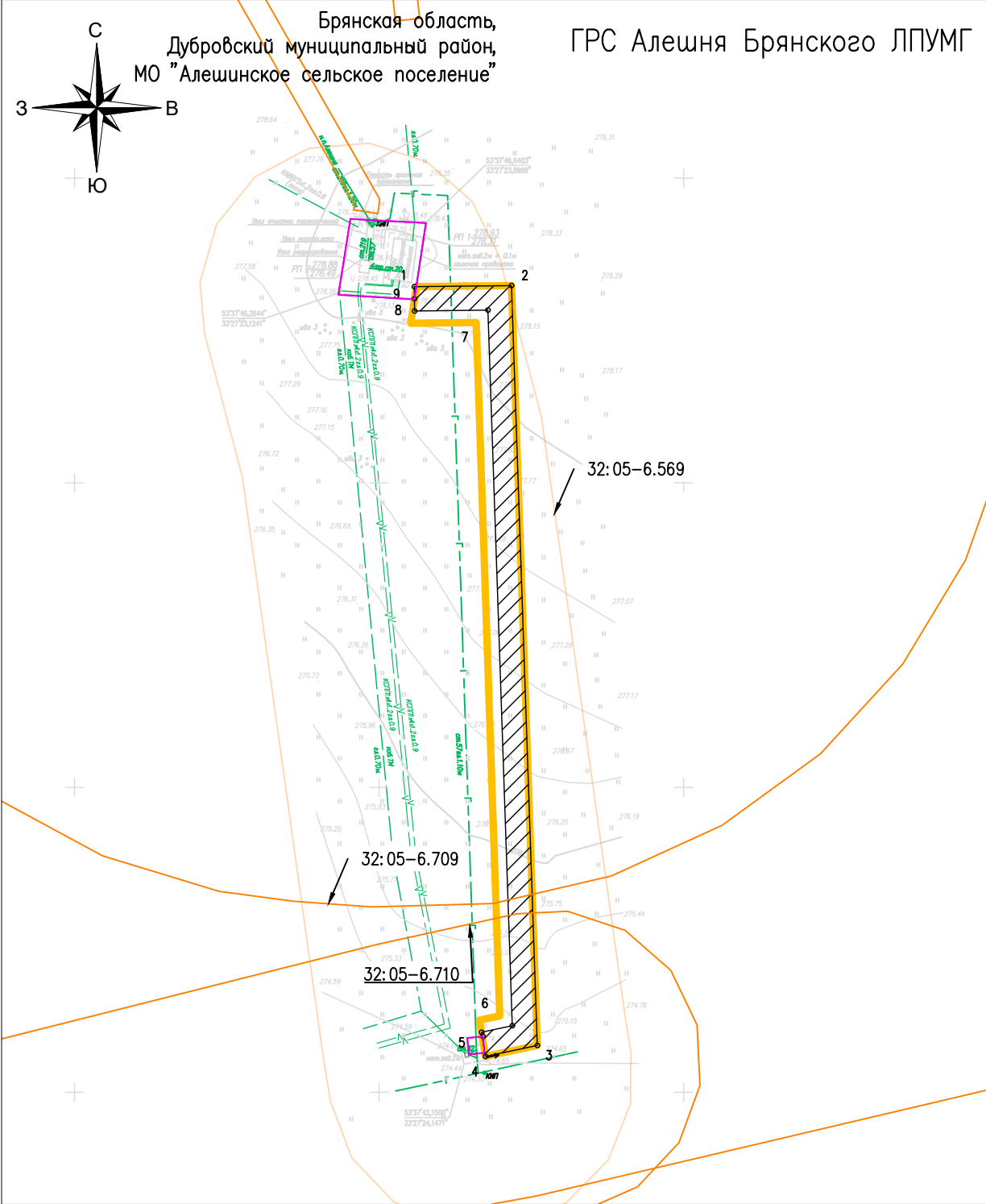
Согласовано

В. инв. №

Подп. и дата

Инв. № подл.

						00562.ДПТ-СД		
Изм.	Кол.уч.	Лист	№ док	Подпись	Дата			
Разраб.		Енина			0125	Стадия	Лист	Листов
Пров.		Сорокин			0125			
						Состав документации по планировке территории		
								



Условные обозначения:

- границы публичных сервитутов, подлежащих установлению в соответствии с законодательством РФ
- зона с особыми условиями использования территорий, подлежащая установлению в связи с размещением линейного объекта
- номер характерной точки границы зон с особыми условиями использования территорий, подлежащей установлению в связи с размещением линейного объекта (охранная зона кабеля)
- границы существующих земельных участков, по сведения ЕГРН
- контуры существующих объектов капитального строительства
- границы зон с особыми условиями использования, сведения о которых содержатся в ЕГРН

Реестровый номер	Наименование ЗОИУТ
32:05-6.569	Охранная зона газопровода- отвода «Газопровод-отвод к Газораспределительной станции Алешня»
32:05-6.709	Охранная зона газораспределительной станции «ГРС к п. Алешня»
32:05-6.710	Охранная зона объекта "Газопровод-отвод протяженностью 9,27 км к пос. Дубровка"

Примечание:

1. Границы субъектов РФ, муниципальных образований, населенных пунктов, в которых расположена территория, применительно к которой подготавливается проект межевания, представлен на листе 00562.ПМТЗ-Г.1.
2. Границы зон с особыми условиями использования территорий, подлежащих изменению в связи с размещением линейных объектов, подлежащих установлению, изменению в связи с размещением линейных объектов, подлежащих реконструкции в связи с их переносом из зон планируемого размещения линейных объектов либо в границах зон планируемого размещения линейных объектов отсутствуют. Границы зон планируемого размещения данных линейных объектов не устанавливаются.
3. Согласно заключения Управления по охране и сохранению историко-культурного наследия Брянской области от 05.06.2024г. №1-2/1027 участок проектирования расположен вне зон охраны и вне защитных зон объектов культурного наследия.
4. Особо охраняемые природные территории федерального, регионального и местного значения отсутствуют в границах разработки ДПТ. (Согласно сведениям ЕГРН и ПЗЗ Алешинского сельского поселения Дубровского района Брянской области, письма Минприроды России от 30.05.2024г. №15-61/9672-ОГ, письма Департамента природных ресурсов и экологии Брянской области от 24.05.2024г. №2838-ДПРи, письма Администрации Дубровского района Брянской области от 21.05.2024г. №1540).
5. Согласно письму Управления лесами Брянской области от 31.07.2024г. №2148-01 территория проектирования не расположена на землях лесного фонда.
6. Границы публичных сервитутов, установленных в соответствии с законодательством РФ, отсутствуют.

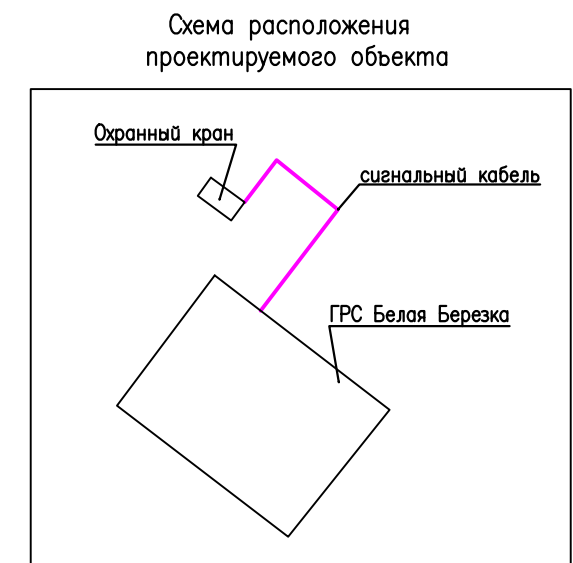
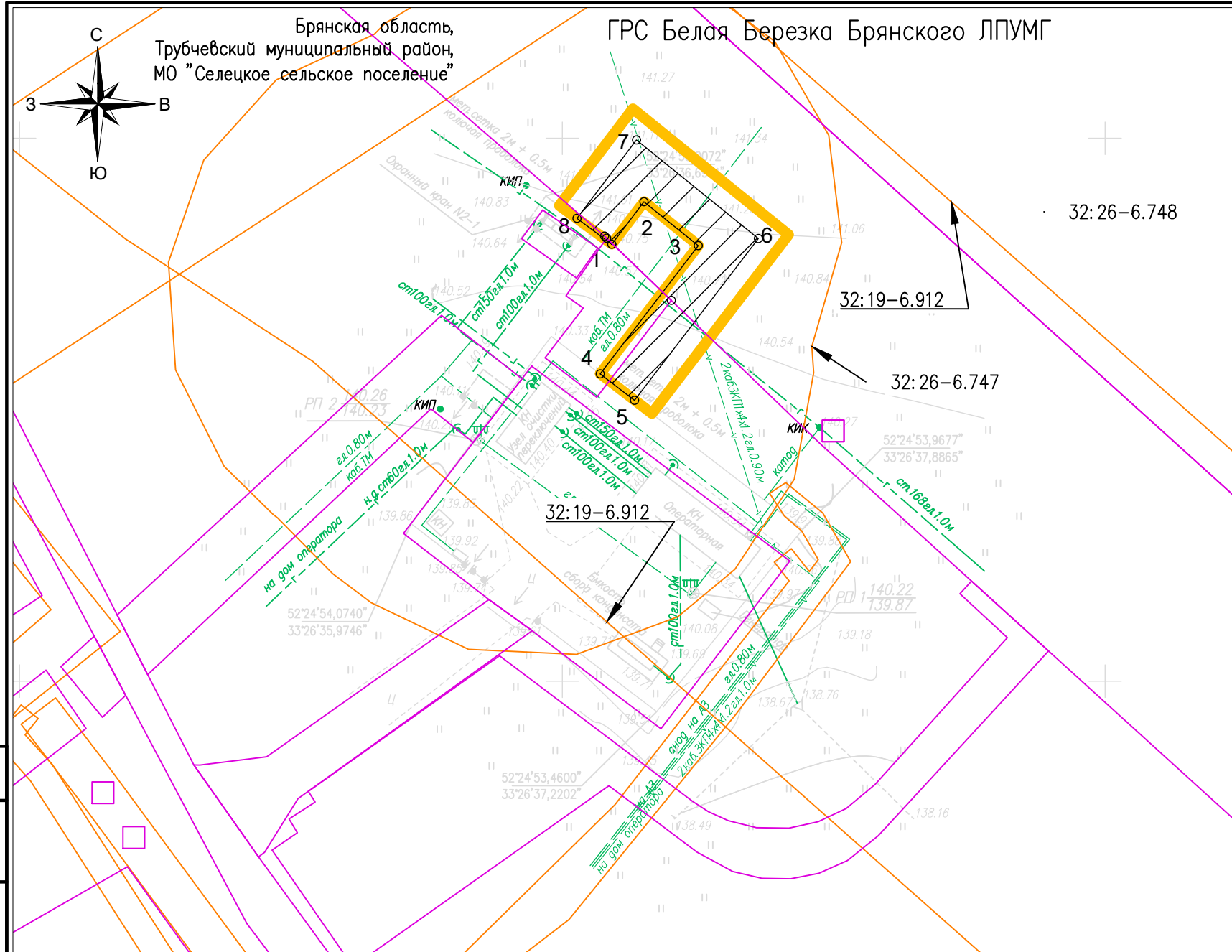
Согласовано

Взам. инв.Н

Подп. дата

Инв.Н подл.

00562.ПМТЗ – Г.1					
Оснащение ИТСО ГРС Брянского ЛПУМГ (1 очередь)					
Изм.	Колуч.	Лист	№ док.	Подпись	Дата
Разраб.	Енина				01.25
Пров.	Сорокин				01.25
Материалы по обоснованию проекта межевания территории. Графическая часть					
Чертеж обоснования проекта межевания территории М 1:1000					



- Условные обозначения:
- границы публичных сервитутов, подлежащих установлению в соответствии с законодательством РФ
  - зона с особыми условиями использования территорий, подлежащая установлению в связи с размещением линейного объекта
  - номер характерной точки границы зон с особыми условиями использования территорий, подлежащей установлению в связи с размещением линейного объекта (охранная зона кабеля)
  - границы существующих земельных участков, по сведениям ЕГРН
  - контуры существующих объектов капитального строительства
  - границы зон с особыми условиями использования, сведения о которых содержатся в ЕГРН

Согласовано

Взам. инб.Н

Подп.Исигама

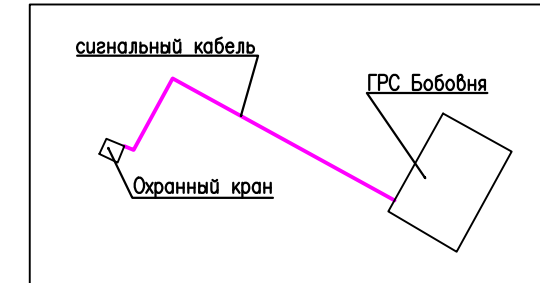
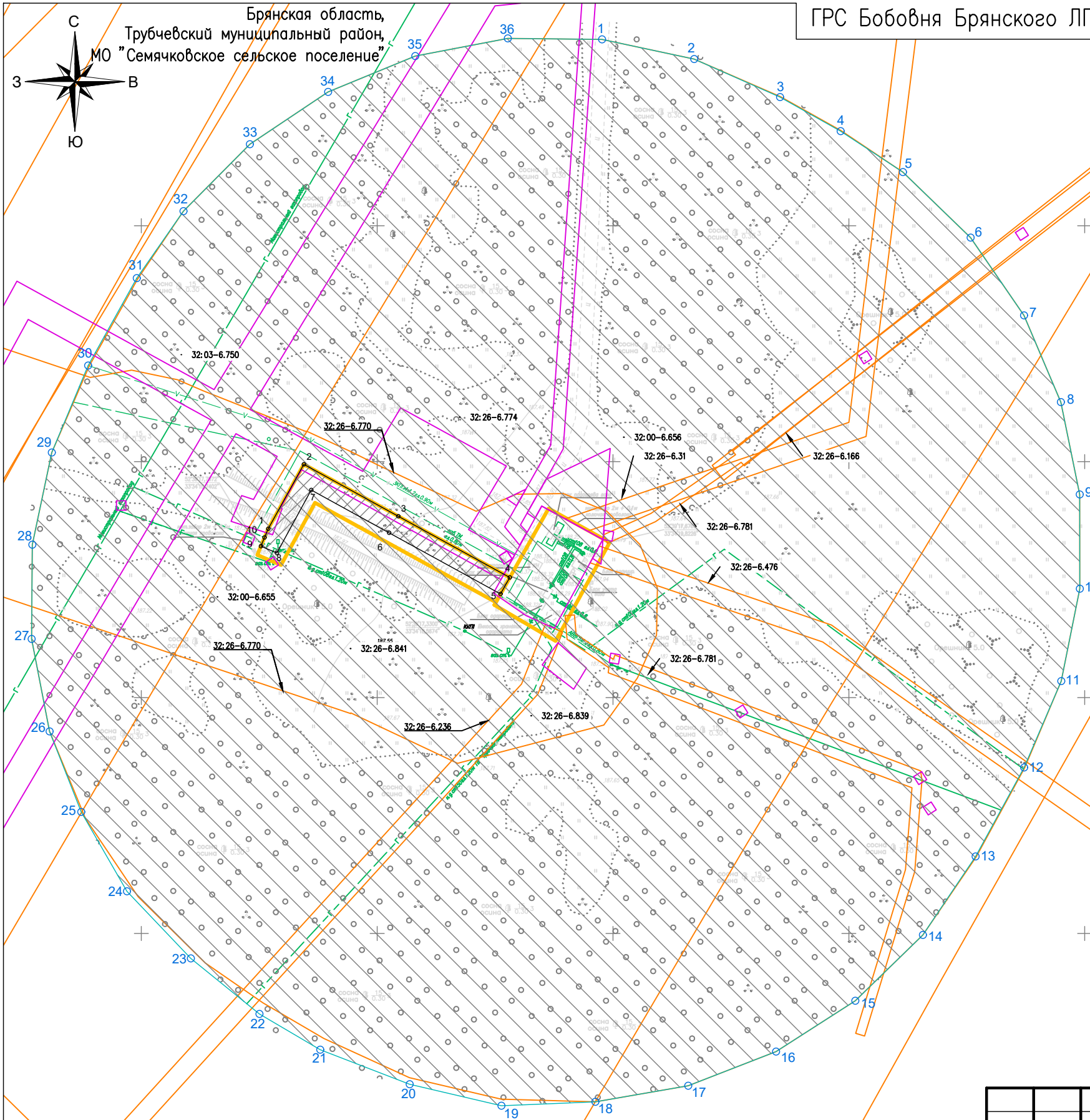
Инб.Н подл.

Примечание:

1. Границы субъектов РФ, муниципальных образований, населенных пунктов, в которых расположена территория, применительно к которой подготавливается проект межевания, представлен на листе 00562.ПМТЗ-Г.1.
2. Границы зон с особыми условиями использования территорий, подлежащих изменению в связи с размещением линейных объектов, подлежащих реконструкции в связи с их переносом из зон планируемого размещения линейных объектов либо в границах зон планируемого размещения линейных объектов отсутствуют. Границы зон планируемого размещения данных линейных объектов не устанавливаются.
3. Согласно заключения Управления по охране и сохранению историко-культурного наследия Брянской области от 05.06.2024г. №1-2/1027 участок проектирования расположен вне зон охраны и вне защитных зон объектов культурного наследия.
4. Особо охраняемые природные территории федерального, регионального и местного значения отсутствуют в границах разработки ДПП. (Согласно сведениям ЕГРН и ПЗЗ Селецкого сельского поселения Трубчевского района Брянской области, письма Минприроды России от 30.05.2024г. №15-61/9672-ОГ, письма Департамента природных ресурсов и экологии Брянской области от 24.05.2024г. №2838-ДПРИ, письма Администрации Трубчевского муниципального района Брянской области от 20.08.2024г. №4173).
5. Согласно письму Управления лесами Брянской области от 31.07.2024г. №2148-01 территория проектирования не расположена на землях лесного фонда.
6. Границы публичных сервитутов, установленных в соответствии с законодательством РФ, отсутствуют.

Реестровый номер	Наименование ЗОИУТ
32:26-6.747	Охранная зона объекта "Газопровод-отвод протяженностью 38 (тридцать восемь) пог. м, расположенный по адресу: Брянская область, Трубчевский район, хутор Хуркачевка"
32:19-6.912	Охранная зона объекта "Газопровод-отвод протяженностью 10,208 км к пос. Белая Березка"
32:26-6.748	Охранная зона объекта "ГРС, расположенная по адресу: Брянская область, Трубчевский район, хутор Хуркачевка"

00562.ПМТЗ – Г.1					
Оснащение ИТСО ГРС Брянского ЛПУМГ (1 очередь)					
Изм.	Колич.	Лист	№ док.	Подпись	Дата
Разраб.		Енина			01.25
Пров.		Сорокин			01.25
Материалы по обоснованию проекта межевания территории. Графическая часть					
Чертеж обоснования проекта межевания территории М 1:500					



Условные обозначения:

- границы публичных сервитутов, подлежащих установлению в соответствии с законодательством РФ
- зона с особыми условиями использования территорий, подлежащая установлению в связи с размещением линейного объекта
- номер характерной точки границы зон с особыми условиями использования территорий, подлежащей установлению в связи с размещением линейного объекта (охранная зона кабеля)
- зона с особыми условиями использования территорий, подлежащая установлению в связи с размещением площадного объекта
- номер характерной точки границы зон с особыми условиями использования территорий, подлежащей установлению в связи с размещением площадного объекта (охранная зона газораспределительной станции)
- границы существующих земельных участков, по сведения ЕГРН
- контуры существующих объектов капитального строительства
- границы зон с особыми условиями использования, сведения о которых содержатся в ЕГРН

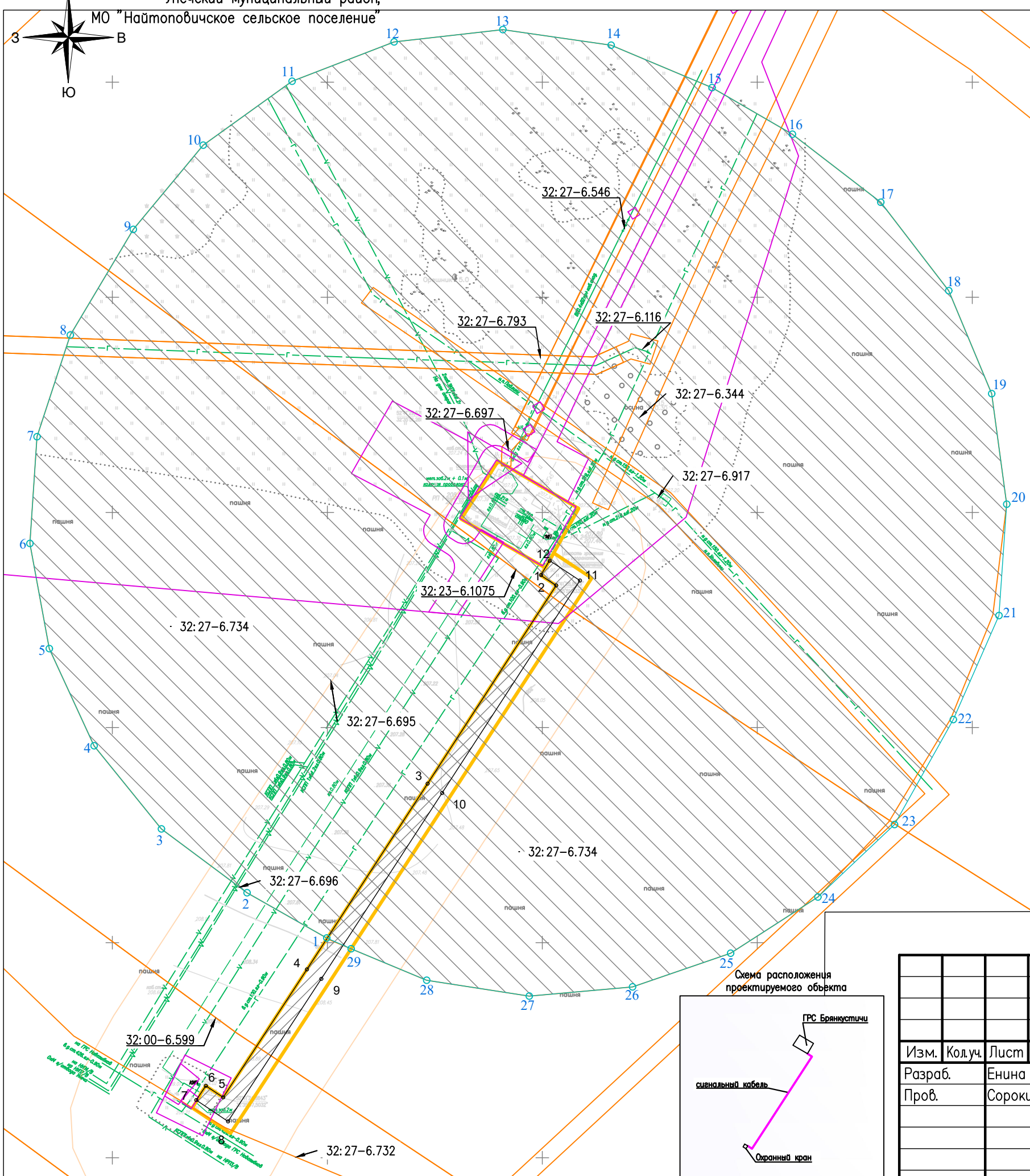
Примечание:

1. Границы субъектов РФ, муниципальных образований, населенных пунктов, в которых расположена территория, применительно к которой подготавливается проект межевания, представлен на листе 00562.ПМТЗ-Г.1.
2. Границы зон с особыми условиями использования территорий, подлежащих изменению в связи с размещением линейных объектов, подлежащих установлению, изменению в связи с размещением линейных объектов, подлежащих реконструкции в связи с их переносом из зон планируемого размещения линейных объектов либо в границах зон планируемого размещения линейных объектов отсутствуют. Границы зон планируемого размещения данных линейных объектов не устанавливаются.
3. Согласно заключения Управления по охране и сохранению историко-культурного наследия Брянской области от 05.06.2024г. №1-2/1027 участок проектирования расположен вне зон охраны и вне защитных зон объектов культурного наследия.
4. Особо охраняемые природные территории федерального, регионального и местного значения отсутствуют в границах разработки ДПТ. (Согласно сведениям ЕГРН и ПЗЗ Семячковского сельского поселения Трубчевского района Брянской области, письма Минприроды России от 30.05.2024г. №15-61/9672-ОГ, письма Департамента природных ресурсов и экологии Брянской области от 24.05.2024г. №2838-ДПР, письма Администрации Трубчевского муниципального района Брянской области от 20.08.2024г. №4173).
5. Согласно письму Управления лесами Брянской области от 31.07.2024г. №2148-01 территория проектирования не расположена на землях лесного фонда.
6. Границы публичных сервитутов, установленных в соответствии с законодательством РФ, отсутствуют.

Согласовано  
Взам. инб.Н  
Погр. участка  
Инб.Н подл.

Реестровый номер	Наименование ЗОИУТ
32:26-6.770	Охранная зона объекта "Газопровод-отвод протяженностью 0,1 км к дер. Бобовня"
32:26-6.774	Охранная зона объекта "ГРС к дер. Бобовня"
32:26-6.841	Зона минимальных расстояний объекта "ГРС к дер. Бобовня"
32:26-6.839	Зона минимальных расстояний объекта "Газопровод-отвод протяженностью 0,1 км к дер. Бобовня"
32:00-6.655	Зона минимальных расстояний объекта "Магистральный газопровод "Дашава-Киев-Брянск-Москва" протяженностью 170,0 км от 325,0 до 495,0 км"
32:00-6.656	Зона минимальных расстояний объекта "Магистральный газопровод "Тула-Шостка-Киев" протяженностью 119,0 км от 253,5 до 372,5 км"
32:03-6.750	Охранная зона объекта "Магистральный газопровод "Дашава-Киев-Брянск-Москва", протяженностью 170,0 км от 325,0 до 495,0 км"
32:26-6.31	Охранная зона газопровода высокого давления н.п. Бобовня в Трубчевском районе Брянской области
32:26-6.781	Охранная зона объекта электроэнергетики: "Газопровод-отвод протяженностью 0,1 км и ГРС к дер. Бобовня"
32:26-6.166	Зона с особыми условиями использования территории ВЛ-0,4 КВ ТП-267 Ф 1006 ПС Семячки Бобовня
32:26-6.476	Охранная зона газопровода высокого давления н.п. Семячки - н.п. Бобовня
32:26-6.236	Охранная зона газопровода высокого давления н.п. Бобовня - н.п. Ужа - н.п. Филипповичи

00562.ПМТЗ – Г.1					
Оснащение ИТСО ГРС Брянского ЛПУМГ (1 очередь)					
Изм.	Колюч	Лист	№ док.	Подпись	Дата
Разраб.	Енина				01.25
Пров.	Сорокин				01.25
Материалы по обоснованию проекта межевания территории. Графическая часть				Стадия	Лист
Чертеж обоснования проекта межевания территории М 1:1000					



Реестровый номер	Наименование ЗОИ/УТ
32:27-6.695	Охранная зона объекта "Газопровод-отвод протяженностью 0,16 км "Брянкустичи"
32:23-6.1075	Зона минимальных расстояний объекта "Газопровод-отвод протяженностью 80,4 км "Новозыбков"
32:00-6.599	Охранная зона объекта "Газопровод-отвод протяженностью 80,4 км "Новозыбков"
32:27-6.696	Охранная зона объекта "ГРС "Брянкустичи"
32:27-6.732	Зона минимальных расстояний объекта ГРС "Брянкустичи"
32:27-6.734	Зона минимальных расстояний объекта "Газопровод-отвод протяженностью 0,16 км "Брянкустичи"
32:27-6.917	Охранная зона газопровода высокого давления Брянская область, Унечский район, с. Брянкустичи, в/д Брянкустичи, Вишенки-Ст.Халевины, Зап.Халевины, район Стародубский
32:27-6.344	Охранная зона газопровода высокого давления н.п. Брянкустичи расположена на территории Брянской области Унечского района
32:27-6.793	Охранная зона газопровода высокого давления Брянская область, Унечский район, с. Брянкустичи-Лышчи
32:27-6.116	Охранная зона газопровода высокого давления, н.п. Лышчи, адрес объекта: Брянская область, Унечский район, н.п. Брянкустичи - Лышчи
32:27-6.697	Охранная зона объекта электроэнергетики: "газопровод-отвод протяженностью 0,16 км. ГРС "Брянкустичи", состав объектов которого определен техническим паспортом, составленным ГУП "БРЯНСКОБЛТЕХИНВЕНТАРИЗАЦИЯ" по состоянию на 28.06.2004 года"

Условные обозначения:

- границы публичных сервитутов, подлежащих установлению в соответствии с законодательством РФ
- зона с особыми условиями использования территорий, подлежащая установлению в связи с размещением линейного объекта
- номер характерной точки границы зон с особыми условиями использования территорий, подлежащей установлению в связи с размещением линейного объекта (охранная зона кабеля)
- зона с особыми условиями использования территорий, подлежащая установлению в связи с размещением площадного объекта
- номер характерной точки границы зон с особыми условиями использования территорий, подлежащей установлению в связи с размещением площадного объекта (охранная зона газораспределительной станции)
- границы существующих земельных участков, по сведениям ЕГРН
- контуры существующих объектов капитального строительства
- границы зон с особыми условиями использования, сведения о которых содержатся в ЕГРН

Примечание:

1. Границы субъектов РФ, муниципальных образований, населенных пунктов, в которых расположена территория, применительно к которой подготавливается проект межевания, представлен на листе 00562.ПМТЗ-Г.1.
2. Границы зон с особыми условиями использования территорий, подлежащих изменению в связи с размещением линейных объектов, подлежащих установлению, изменению в связи с размещением линейных объектов, подлежащих реконструкции в связи с их переносом из зон планируемого размещения линейных объектов либо в границах зон планируемого размещения линейных объектов отсутствуют. в границах зон планируемого размещения линейных объектов отсутствуют. Границы зон планируемого размещения данных линейных объектов не устанавливаются.
3. Согласно заключения Управления по охране и сохранению историко-культурного наследия Брянской области от 05.06.2024г. №1-2/1027 участок проектирования расположен вне зон охраны и вне защитных зон объектов культурного наследия.
4. Особо охраняемые природные территории федерального, регионального и местного значения отсутствуют в границах разработки ДПТ. (Согласно сведениям ЕГРН и ПЗЗ Найтоповичского сельского поселения Унечского муниципального района Брянской области, письма Минприроды России от 30.05.2024г. №15-61/9672-ОГ, письма Департамента природных ресурсов и экологии Брянской области от 24.05.2024г. №2838-ДПР, письма Администрации Унечского района Брянской области от 27.05.2024г. №3267).
5. Согласно письму Управления лесами Брянской области от 31.07.2024г. №2148-01 территория проектирования не расположена на землях лесного фонда.
6. Границы публичных сервитутов, установленных в соответствии с законодательством РФ, отсутствуют.

Согласовано	
Взам. инв.Н	
Подп. листа	
Инв.Н подл.	



00562.ПМТЗ – Г.1					
Оснащение ИТСО ГРС Брянского ЛПУМГ (1 очередь)					
Изм.	Колич.	Лист	№ док.	Подпись	Дата
Разраб.		Енина			01.25
Пров.		Сорокин			01.25
Материалы по обоснованию проекта межевания территории. Графическая часть				Стадия	Лист
Чертеж обоснования проекта межевания территории М 1:1000					Листов

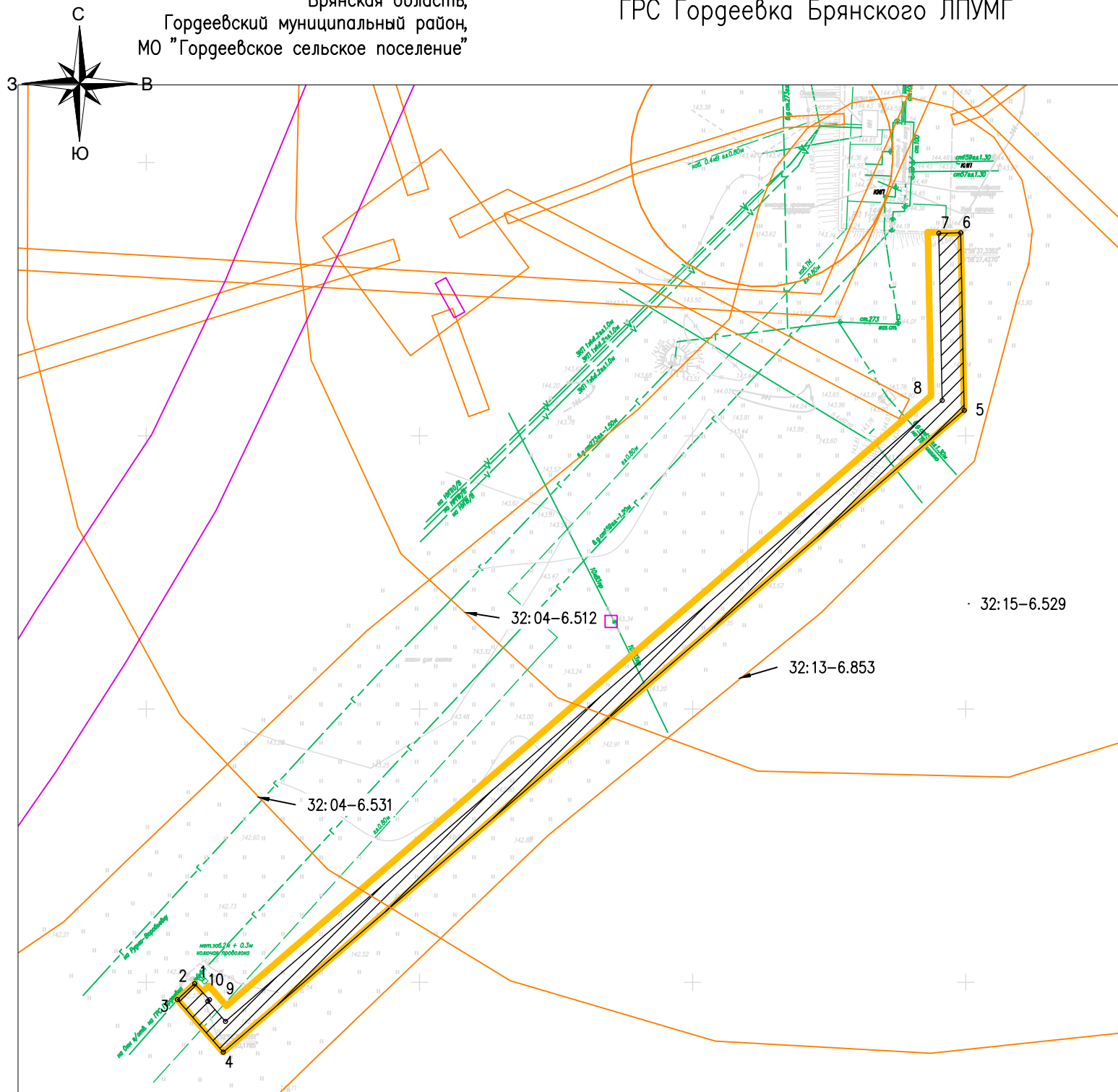
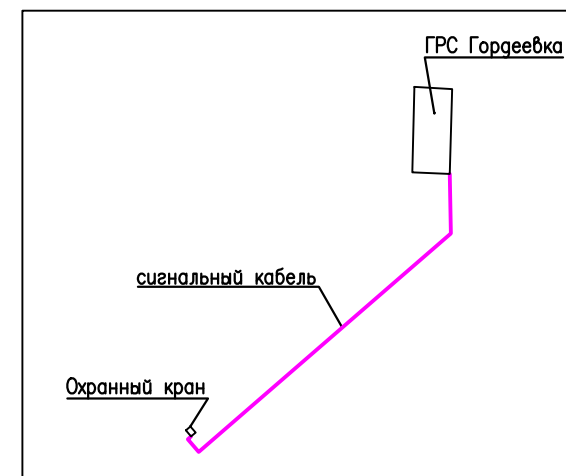


Схема расположения проектируемого объекта



Условные обозначения:

- границы публичных сервитутов, подлежащих установлению в соответствии с законодательством РФ
- зона с особыми условиями использования территорий, подлежащая установлению в связи с размещением линейного объекта
- номер характерной точки границы зон с особыми условиями использования территорий, подлежащей установлению в связи с размещением линейного объекта (охранная зона кабеля)
- границы существующих земельных участков, по сведениям ЕГРН
- контуры существующих объектов капитального строительства
- границы зон с особыми условиями использования, сведения о которых содержатся в ЕГРН

Реестровый номер	Наименование ЗОИУТ
32:13-6.853	Охранная зона объекта "Газопровод-отвод протяженностью 79,5 км к ГРС "Красная Гора", ГРС "Гордеевка", ГРС "Петрова Буда"
32:04-6.512	Охранная зона объекта "ГРС "Гордеевка"
32:04-6.531	Зона минимальных расстояний объекта "ГРС "Гордеевка"
32:15-6.529	Зона минимальных расстояний объекта "Газопровод-отвод протяженностью 79,5 км к ГРС "Красная Гора", ГРС "Гордеевка", ГРС "Петрова Буда"

Примечание:

- Границы субъектов РФ, муниципальных образований, населенных пунктов, в которых расположена территория, применительно к которой подготавливается проект межевания, представлен на листе 00562.ПМТЗ-Г.1.
- Границы зон с особыми условиями использования территорий, подлежащих изменению в связи с размещением линейных объектов, подлежащих установлению, изменению в связи с размещением линейных объектов, подлежащих реконструкции в связи с их переносом из зон планируемого размещения линейных объектов либо в границах зон планируемого размещения линейных объектов отсутствуют. В границах зон планируемого размещения линейных объектов отсутствуют. Границы зон планируемого размещения данных линейных объектов не устанавливаются.
- Согласно заключения Управления по охране и сохранению историко-культурного наследия Брянской области от 05.06.2024г. №1-2/1027 участок проектирования расположен вне зон охраны и вне защитных зон объектов культурного наследия.
- Особо охраняемые природные территории федерального, регионального и местного значения отсутствуют в границах разработки ДПТ. (Согласно сведениям ЕГРН и ПЗЗ Гордеевского сельского поселения Гордеевского муниципального района Брянской области, письма Минприроды России от 30.05.2024г. №15-61/9672-ОГ, письма Департамента природных ресурсов и экологии Брянской области от 24.05.2024г. №2838-ДПРи, письма Администрации Гордеевского района Брянской области от 21.05.2024г. №974).
- Согласно письму Управления лесами Брянской области от 31.07.2024г. №2148-01 территория проектирования не расположена на землях лесного фонда.
- Границы публичных сервитутов, установленных в соответствии с законодательством РФ, отсутствуют.

Согласовано

Взам. инв.Н

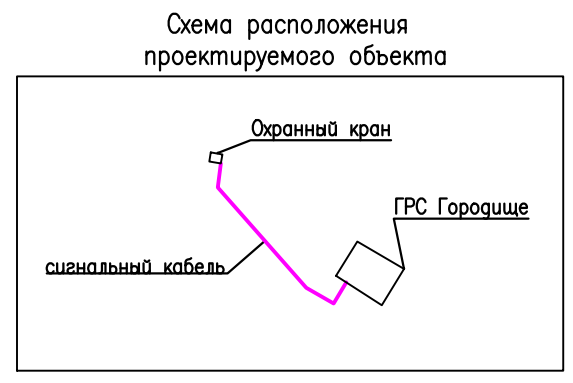
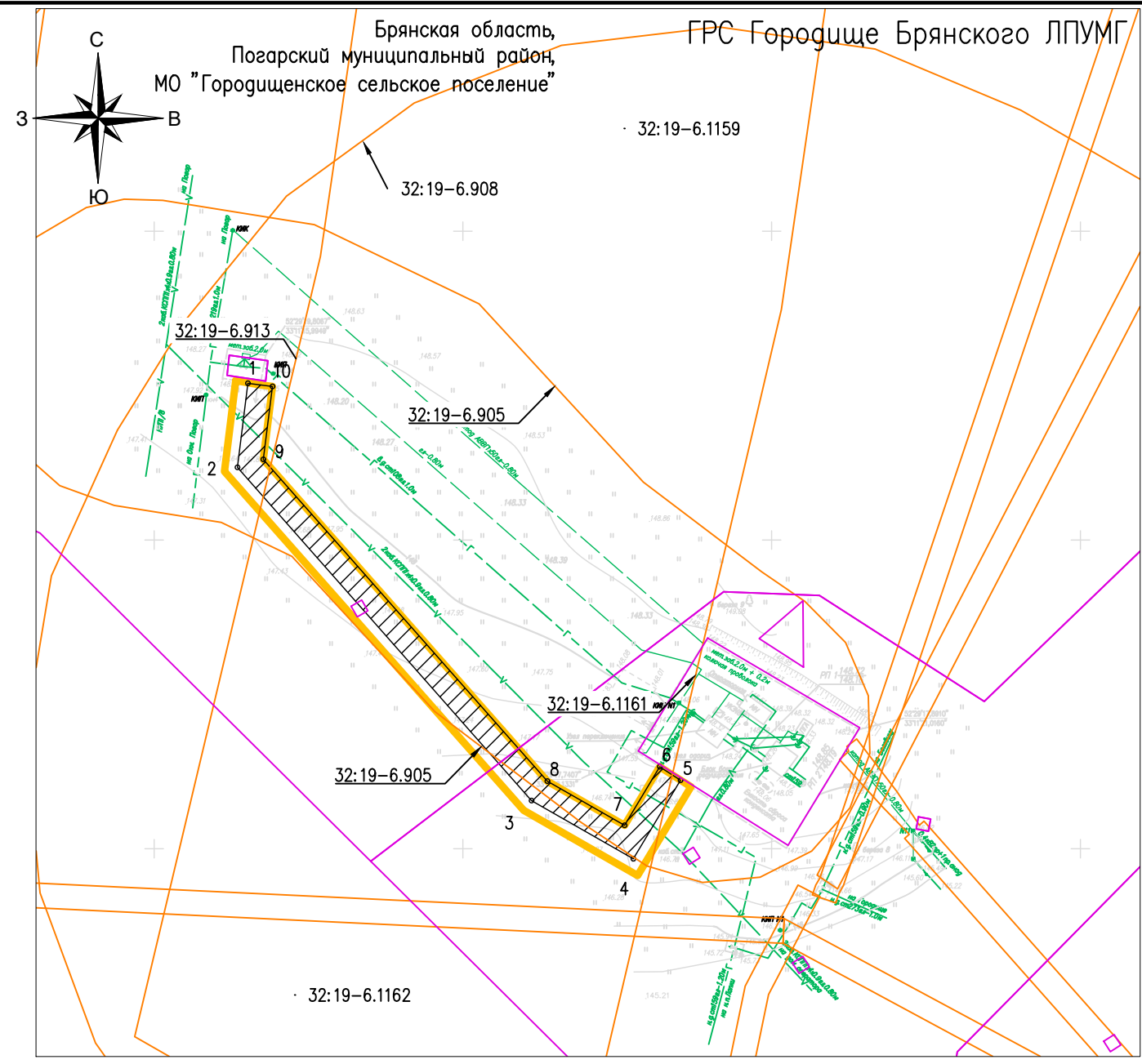
Подп. участка

Инв.Н подл.



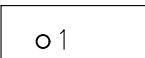



00562.ПМТЗ – Г.1

Оснащение ИТСО ГРС Брянского ЛПУМГ (1 очередь)

Изм.	Колуч.	Лист	№ док.	Подпись	Дата	Материалы по обоснованию проекта межевания территории. Графическая часть	Стадия	Лист	Листов
Разраб.	Енина				01.25				
Пров.	Сорокин				01.25				
Чертеж обоснования проекта межевания территории М 1:1000									



Условные обозначения:

-  границы публичных сервитутов, подлежащих установлению в соответствии с законодательством РФ
-  зона с особыми условиями использования территорий, подлежащая установлению в связи с размещением линейного объекта
-  номер характерной точки границы зон с особыми условиями использования территорий, подлежащей установлению в связи с размещением линейного объекта (охранная зона кабеля)
-  границы существующих земельных участков, по сведениям ЕГРН
-  контуры существующих объектов капитального строительства
-  границы зон с особыми условиями использования, сведения о которых содержатся в ЕГРН

Реестровый номер	Наименование ЗОИУТ
32:19-6.905	Охранная зона объекта "Газопровод-отвод протяженностью 0,13 км к пос. Городище"
32:19-6.1161	Зона минимальных расстояний объекта "Газопровод-отвод протяженностью 10,9 км к г. Погар"
32:19-6.913	Охранная зона объекта "Газопровод-отвод протяженностью 10,9 км к г. Погар"
32:19-6.908	Охранная зона объекта "ГРС к пос. Городище"
32:19-6.1162	Зона минимальных расстояний объекта "ГРС к пос. Городище"
32:19-6.1159	Зона минимальных расстояний объекта "Газопровод-отвод протяженностью 0,13 км к пос. Городище"

Примечание:

1. Границы субъектов РФ, муниципальных образований, населенных пунктов, в которых расположена территория, применительно к которой подготавливается проект межевания, представлен на листе 00562.ПМТЗ-Г.1.
2. Границы зон с особыми условиями использования территорий, подлежащих изменению в связи с размещением линейных объектов, подлежащих реконструкции в связи с их переносом из зон планируемого размещения линейных объектов либо в границах зон планируемого размещения линейных объектов отсутствуют. Границы зон планируемого размещения данных линейных объектов не устанавливаются.
3. Согласно заключения Управления по охране и сохранению историко-культурного наследия Брянской области от 05.06.2024г. №1-2/1027 участок проектирования расположен вне зон охраны и вне защитных зон объектов культурного наследия.
4. Особо охраняемые природные территории федерального, регионального и местного значения отсутствуют в границах разработки ДПТ. (Согласно сведениям ЕГРН и ПЗЗ Городищенского сельского поселения Погарского района Брянской области, письма Минприроды России от 30.05.2024г. №15-61/9672-ОГ, письма Департамента природных ресурсов и экологии Брянской области от 24.05.2024г. №2838-ДПРи, письма Администрации Погарского района Брянской области от 30.05.2024г. №1298).
5. Согласно письму Управления лесами Брянской области от 31.07.2024г. №2148-01 территория проектирования не расположена на землях лесного фонда.
6. Границы публичных сервитутов, установленных в соответствии с законодательством РФ, отсутствуют.

Согласовано

Взам. инб.Н

Подп. участка

Инб.Н подл.

00562.ПМТЗ – Г.1					
Оснащение ИТСО ГРС Брянского ЛПУМГ (1 очередь)					
Изм.	Колуч.	Лист	№ док.	Подпись	Дата
Разраб.	Енина				01.25
Пров.	Сорокин				01.25
				Материалы по обоснованию проекта межевания территории. Графическая часть	
				Чертеж обоснования проекта межевания территории М 1:1000	

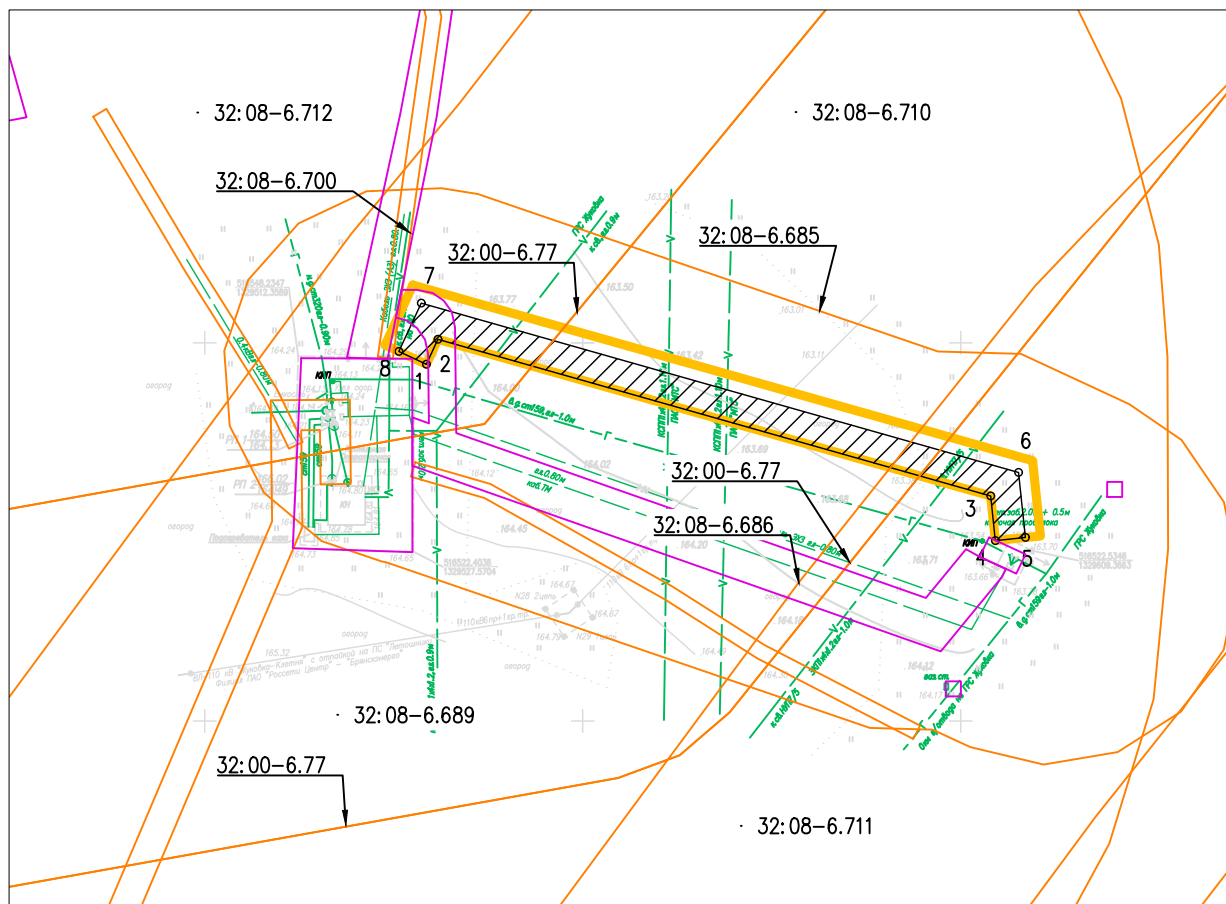
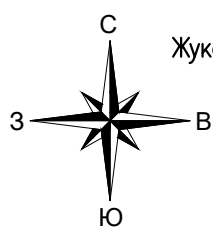
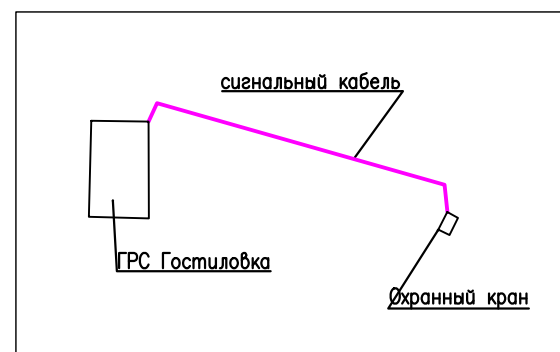


Схема расположения проектируемого объекта



Условные обозначения:

- границы публичных сервитутов, подлежащих установлению в соответствии с законодательством РФ
- зона с особыми условиями использования территорий, подлежащая установлению в связи с размещением линейного объекта
- номер характерной точки границы зон с особыми условиями использования территорий, подлежащей установлению в связи с размещением линейного объекта (охранная зона кабеля)
- границы существующих земельных участков, по сведения ЕГРН
- контуры существующих объектов капитального строительства
- границы зон с особыми условиями использования, сведения о которых содержатся в ЕГРН

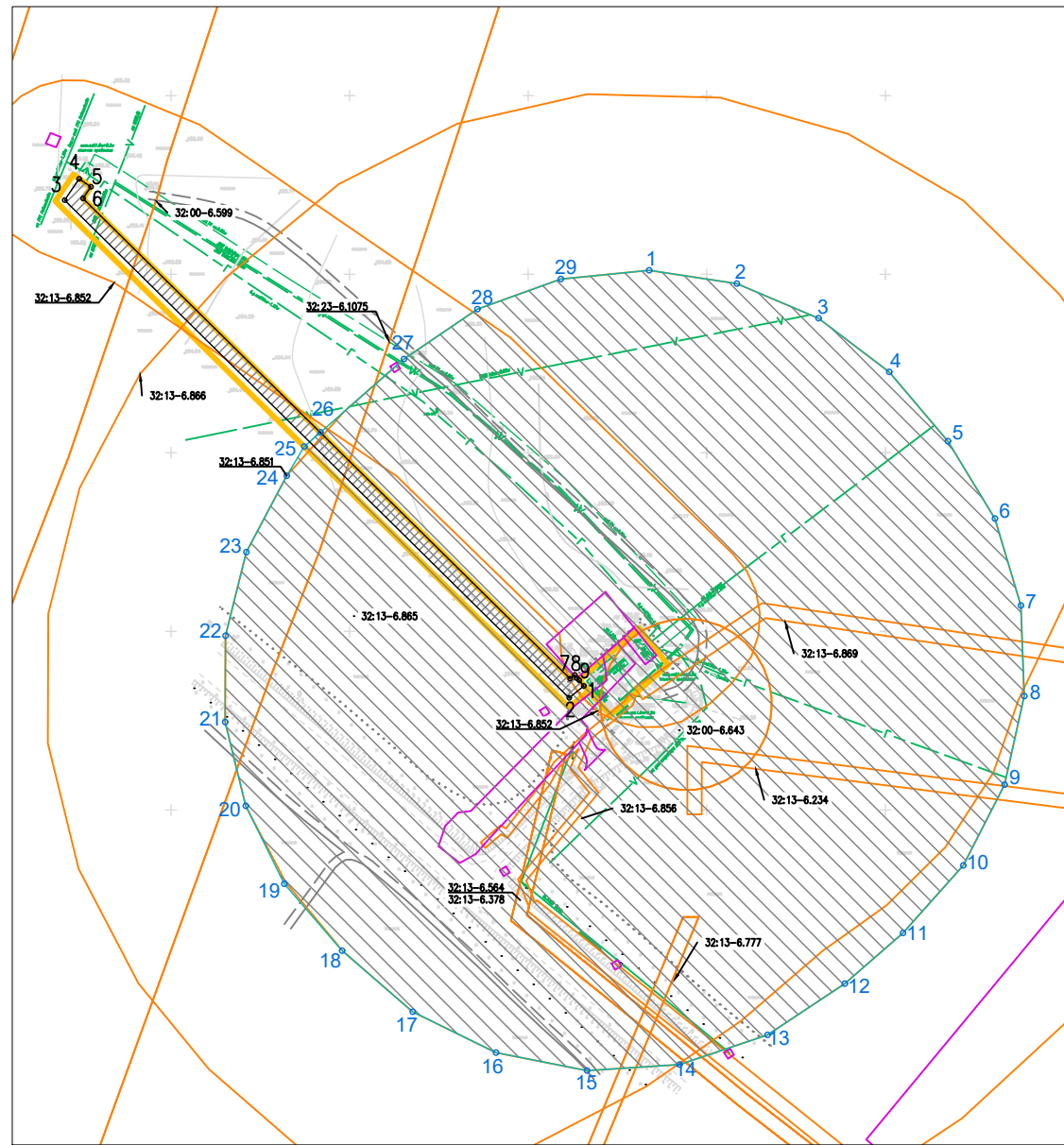
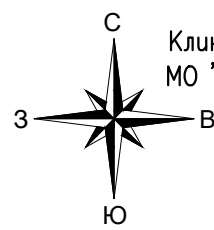
Реестровый номер	Наименование ЗОИУТ
32:08-6.685	Охранная зона объекта "Газопровод-отвод протяженностью 0,100 км к пос. Гостиловка"
32:00-6.77	Охранная зона ВЛ-110 кВ "Жуковка-Клетня" с отпайкой на ПС "Летошники"
32:08-6.689	Охранная зона объекта "ГРС к пос. Гостиловка"
32:08-6.712	Зона минимальных расстояний объекта "ГРС к пос. Гостиловка"
32:08-6.710	Зона минимальных расстояний объекта "Газопровод-отвод протяженностью 0,100 км к пос. Гостиловка"
32:08-6.711	Зона минимальных расстояний объекта "Газопровод-отвод протяженностью 10,2 км к г. Жуковка"

Примечание:

- Границы субъектов РФ, муниципальных образований, населенных пунктов, в которых расположена территория, применительно к которой подготавливается проект межевания, представлен на листе 00562.ПМТЗ-Г.1.
- Границы зон с особыми условиями использования территорий, подлежащих изменению в связи с размещением линейных объектов, подлежащих установлению, изменению в связи с размещением линейных объектов, подлежащих реконструкции в связи с их переносом из зон планируемого размещения линейных объектов либо в границах зон планируемого размещения линейных объектов отсутствуют. в границах зон планируемого размещения линейных объектов отсутствуют. Границы зон планируемого размещения данных линейных объектов не устанавливаются.
- Согласно заключения Управления по охране и сохранению историко-культурного наследия Брянской области от 05.06.2024г. №1-2/1027 участок проектирования расположен вне зон охраны и вне защитных зон объектов культурного наследия.
- Особо охраняемые природные территории федерального, регионального и местного значения отсутствуют в границах разработки ДПТ. (Согласно сведениям ЕГРН и ПЗЗ Жуковского муниципального округа Брянской области, письма Минприроды России от 30.05.2024г. №15-61/9672-ОГ, письма Департамента природных ресурсов и экологии Брянской области от 24.05.2024г. №2838-ДПРи, письма Администрации Жуковского муниципального округа Брянской области от 17.05.2024г. №2461).
- Согласно письму Управления лесами Брянской области от 31.07.2024г. №2148-01 территория проектирования не расположена на землях лесного фонда.
- Границы публичных сервитутов, установленных в соответствии с законодательством РФ, отсутствуют.

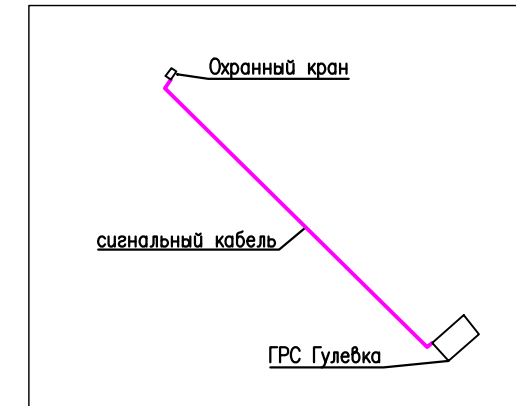
Согласовано	
Взам. инв.Н	
Подп. инв.Н	
Инв.Н подл.	

						00562.ПМТЗ – Г.1			
						Оснащение ИТСО ГРС Брянского ЛПУМГ (1 очередь)			
Изм.	Колуч.	Лист	№ док.	Подпись	Дата	Материалы по обоснованию проекта межевания территории. Графическая часть	Стадия	Лист	Листов
Разраб.	Енина				01.25				
Пров.	Сорокин				01.25				
						Чертеж обоснования проекта межевания территории М 1:1000			



Условные обозначения:

- границы публичных сервитутов, подлежащих установлению в соответствии с законодательством РФ
- зона с особыми условиями использования территорий, подлежащая установлению в связи с размещением линейного объекта
- номер характерной точки границы зон с особыми условиями использования территорий, подлежащей установлению в связи с размещением линейного объекта (охранная зона кабеля)
- зона с особыми условиями использования территорий, подлежащая установлению в связи с размещением площадного объекта
- номер характерной точки границы зон с особыми условиями использования территорий, подлежащей установлению в связи с размещением площадного объекта (охранная зона газораспределительной станции)
- границы существующих земельных участков, по сведениям ЕГРН
- контуры существующих объектов капитального строительства
- границы зон с особыми условиями использования, сведения о которых содержатся в ЕГРН



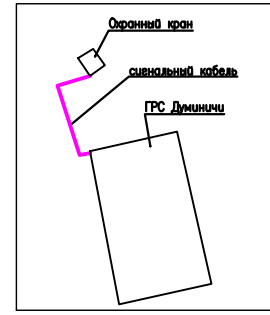
Реестровый номер	Наименование ЗОИУТ
32:13-6.852	Охранная зона объекта "Газопровод-отвод протяженностью 0,213 км "Гулевка""
32:23-6.1075	Зона минимальных расстояний объекта "Газопровод-отвод протяженностью 80,4 км "Новозыбков""
32:00-6.599	Охранная зона объекта "Газопровод-отвод протяженностью 80,4 км "Новозыбков""
32:13-6.851	Охранная зона объекта "ГРС "Гулевка""
32:13-6.866	Зона минимальных расстояний объекта "ГРС "Гулевка""
32:13-6.865	Зона минимальных расстояний объекта "Газопровод-отвод протяженностью 0,213 км "Гулевка""
32:00-6.643	Охранная зона объекта "Радиокабельная линия связи газопроводов-отводов к ГРС н.п. Стародуб, Новозыбково, Красная Гора"
32:13-6.234	Охранная зона газопровода высокого давления Гулевское сельское поселение - н.п.Туросна- н.п. Гулевка
32:13-6.869	Охранная зона газораспределительная сеть Брянская область, Клинцовский район, с.Гулевка, по ул. Кирова, ул. Школьной, ул. Свердлова, ул. Центральной с ШРП и станцией катодной защиты, пер. Свердлова, ул. Садовой, пер. Школьному, ул. Челюскинцев, ул. Новый свет и ШРП, ул. Луговой
32:13-6.777	Охранная зона газопровода высокого давления СПК "Гулевка" - СПК "Победа" - н.п. Круглое- н.п. М.Топаль
32:13-6.856	Охранная зона объекта электроэнергетики: "Газопровод-отвод протяженностью 0,213 км и ГРС "Гулевка"
32:13-6.564	Зона с особыми условиями использования территории ВЛ-04 от ТП 259 Ф.101 ПС Каташин Гулевка (ВЛ-04 от ТП 259 Л-1, Л-2 Ф.101 ПС Каташин Гулевка)
32:13-6.378	Зона с особыми условиями использования территории - ВЛ-04 от ТП 259 Ф.101 ПС Каташин Гулевка (ВЛ-04 от ТП 259 Л-1, Л-2 Ф.101 ПС Каташин Гулевка), расположенной на территории Брянской области, Клинцовского района, с.Гулевка

Примечание:

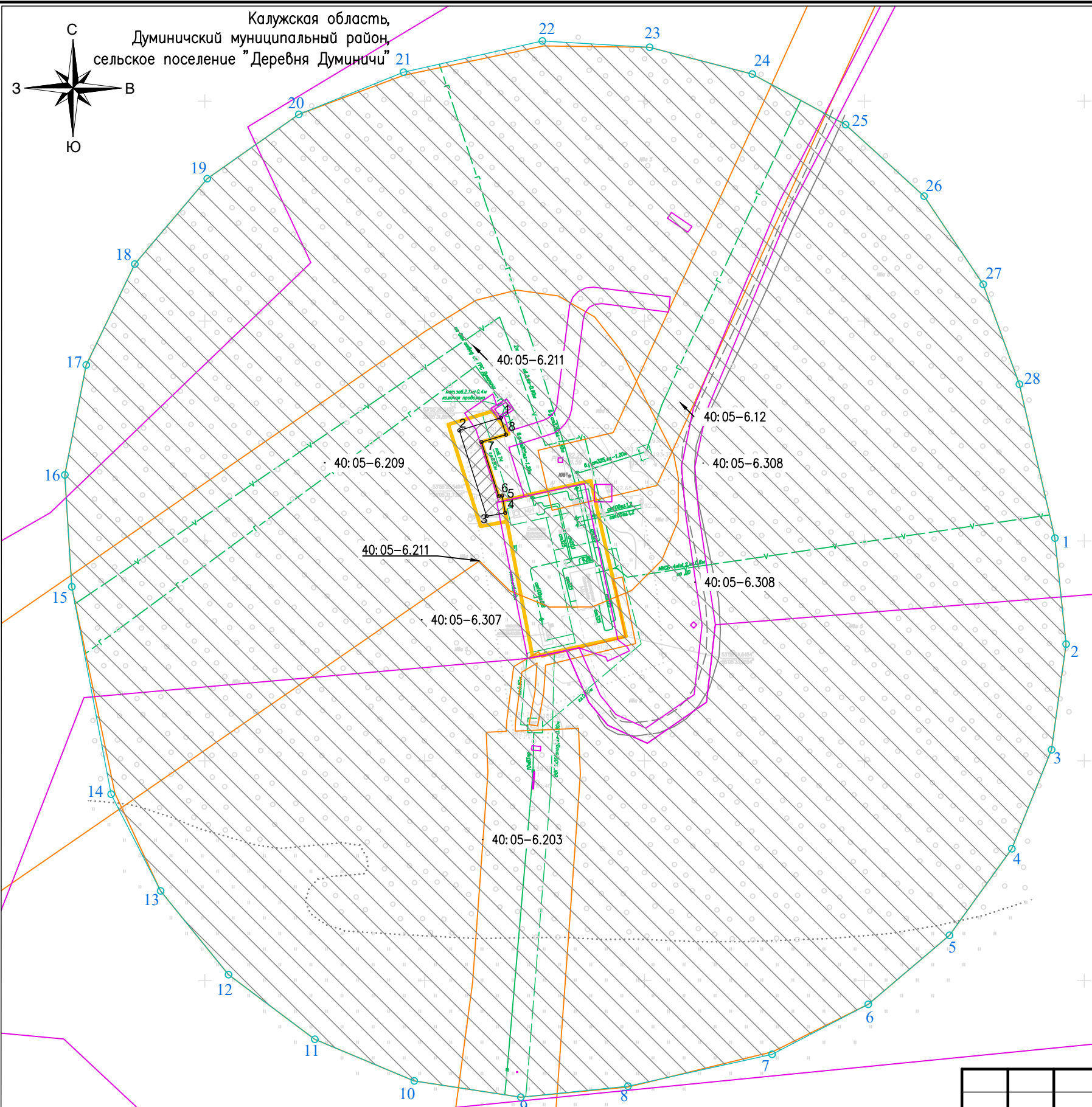
- Границы субъектов РФ, муниципальных образований, населенных пунктов, в которых расположена территория, применительно к которой подготавливается проект межевания, представлен на листе 00562.ПМТЗ-Г.1.
- Границы зон с особыми условиями использования территорий, подлежащих изменению в связи с размещением линейных объектов, подлежащих установлению, изменению в связи с размещением линейных объектов, подлежащих реконструкции в связи с их переносом из зон планируемого размещения линейных объектов либо в границах зон планируемого размещения линейных объектов отсутствуют. Границы зон планируемого размещения данных линейных объектов не устанавливаются.
- Согласно заключения Управления по охране и сохранению историко-культурного наследия Брянской области от 05.06.2024г. №1-2/1027 участок проектирования расположен вне зон охраны и вне защитных зон объектов культурного наследия.
- Особо охраняемые природные территории федерального, регионального и местного значения отсутствуют в границах разработки ДПП. (Согласно сведениям ЕГРН и ПЗЗ Гулевского сельского поселения Клинцовского муниципального района Брянской области, письма Минприроды России от 30.05.2024г. №15-61/9672-ОГ, письма Департамента природных ресурсов и экологии Брянской области от 24.05.2024г. №2838-ДПРи, письма Администрации Клинцовского района Брянской области от 30.05.2024г. №Исх-1539).
- Согласно письму Управления лесами Брянской области от 31.07.2024г.№2148-01 территория проектирования не расположена на землях лесного фонда.
- Границы публичных сервитутов, установленных в соответствии с законодательством РФ, отсутствуют.

Согласовано	
Взам. инв.Н	
Подп. и дата	
Инв.Н подл.	

00562.ПМТЗ - Г.1					
Оснащение ИТСО ГРС Брянского ЛПУМГ (1 очередь)					
Изм.	Колуч.	Лист	№ док.	Подпись	Дата
Разраб.	Енина				01.25
Пров.	Сорокин				01.25
Материалы по обоснованию проекта межевания территории. Графическая часть				Стадия	Лист
Чертеж обоснования проекта межевания территории М 1:2000					



# ГРС Думиничи Брянского ЛПУМГ



### Условные обозначения:

- границы публичных сервитутов, подлежащих установлению в соответствии с законодательством РФ
- зона с особыми условиями использования территорий, подлежащая установлению в связи с размещением линейного объекта
- номер характерной точки границы зон с особыми условиями использования территорий, подлежащей установлению в связи с размещением линейного объекта (охранная зона кабеля)
- зона с особыми условиями использования территорий, подлежащая установлению в связи с размещением площадного объекта
- номер характерной точки границы зон с особыми условиями использования территорий, подлежащей установлению в связи с размещением площадного объекта (охранная зона газораспределительной станции)
- границы существующих земельных участков, по сведениям ЕГРН
- контуры существующих объектов капитального строительства
- границы зон с особыми условиями использования, сведения о которых содержатся в ЕГРН

### Примечание:

1. Границы субъектов РФ, муниципальных образований, населенных пунктов, в которых расположена территория, применительно к которой подготавливается проект межевания, представлен на листе 00562.ПМТЗ-Г.1.
2. Границы зон с особыми условиями использования территорий, подлежащих изменению в связи с размещением линейных объектов, подлежащих установлению, изменению в связи с размещением линейных объектов, подлежащих реконструкции в связи с их переносом из зон планируемого размещения линейных объектов либо в границах зон планируемого размещения линейных объектов отсутствуют. Границы зон планируемого размещения данных линейных объектов не устанавливаются.
3. Согласно Письму Управления по охране объектов культурного наследия Калужской области от 27.10.2025 № АИКЭ-20251015-32743322877-3, акта ГИКЭ от 13.10.2025 выявленные объекты, а также зоны охраны и защитные зоны объектов культурного наследия, в том числе в водных акваториях, отсутствуют, объекты, обладающие признаками объекта археологического наследия, не обнаружены на участке работ.
4. Особо охраняемые природные территории федерального, регионального и местного значения отсутствуют в границах разработки ДПТ. (Согласно сведениям ЕГРН и ПЗЗ МО "Сельское поселение "Деревня Думиничи" муниципального района "Думиничский район" Калужской области, письма Минприроды России от 30.05.2024г. №15-61/9672-ОГ, письма Министерства природных ресурсов и экологии Калужской области Управление лесного хозяйства от 06.06.2024г. №5400-24, письма Администрации муниципального района "Думиничский район" Калужской области от 23.05.2024г. №02-11/1963-24).
5. Согласно письму Управления лесами Брянской области от 31.07.2024г. №2148-01 территория проектирования не расположена на землях лесного фонда.
6. Границы публичных сервитутов, установленных в соответствии с законодательством РФ, отсутствуют.

Согласовано  
 Взам. инв.Н  
 Подп. дата  
 Инв.Н подл.

Реестровый номер	Наименование ЗОИУТ
40:05-6.211	Охранная зона объекта "Газопровод-отвод к п. Думиничи", расположенного по адресу: Калужская область, Думиничский район
40:05-6.209	Охранная зона объекта "Оборудование ГРС Думиничи БК АРГС-30", расположенного по адресу: Калужская область, Думиничский район
40:05-6.308	Зона минимальных расстояний объекта "Оборудование ГРС Думиничи БК АРГС-30"
40:05-6.307	Зона минимальных расстояний объекта "Газопровод-отвод к п. Думиничи"
40:05-6.203	Охранная зона трубопроводов: "ГРС "Думиничи" блочно-комплексна ГРС "Думиничи" пл. 40.5 м2 газопровод-отвод протяж. 10250 п/м. Думиничский р-он, электрохимзащита СКЗ-1шг., ЛЭП-100м, связь-КЛС L-32.8 км" (ЭЖЗ)
40:05-6.12	Охранная зона газопровода высокого давления, протяженностью 2138 п. м., инв. № 5750, расположенного по адресу Калужская область, п. Думиничи, от ГРС до котельной ЧПЗ

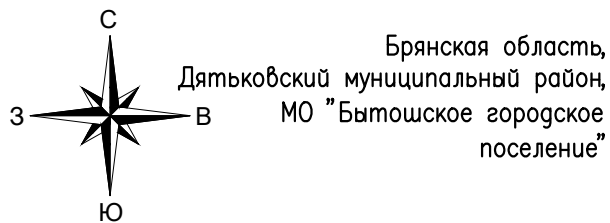
Изм.	Колуч.	Лист	№ док.	Подпись	Дата
Разраб.	Енина				01.25
Пров.	Сорокин				01.25

00562.ПМТЗ – Г.1

Оснащение ИТСО ГРС Брянского ЛПУМГ (1 очередь)

Материалы по обоснованию проекта межевания территории. Графическая часть	Стадия	Лист	Листов
Чертеж обоснования проекта межевания территории М 1:1000			

Формат А3



Брянская область,  
Дятьковский муниципальный район,  
МО "Бытошское городское поселение"

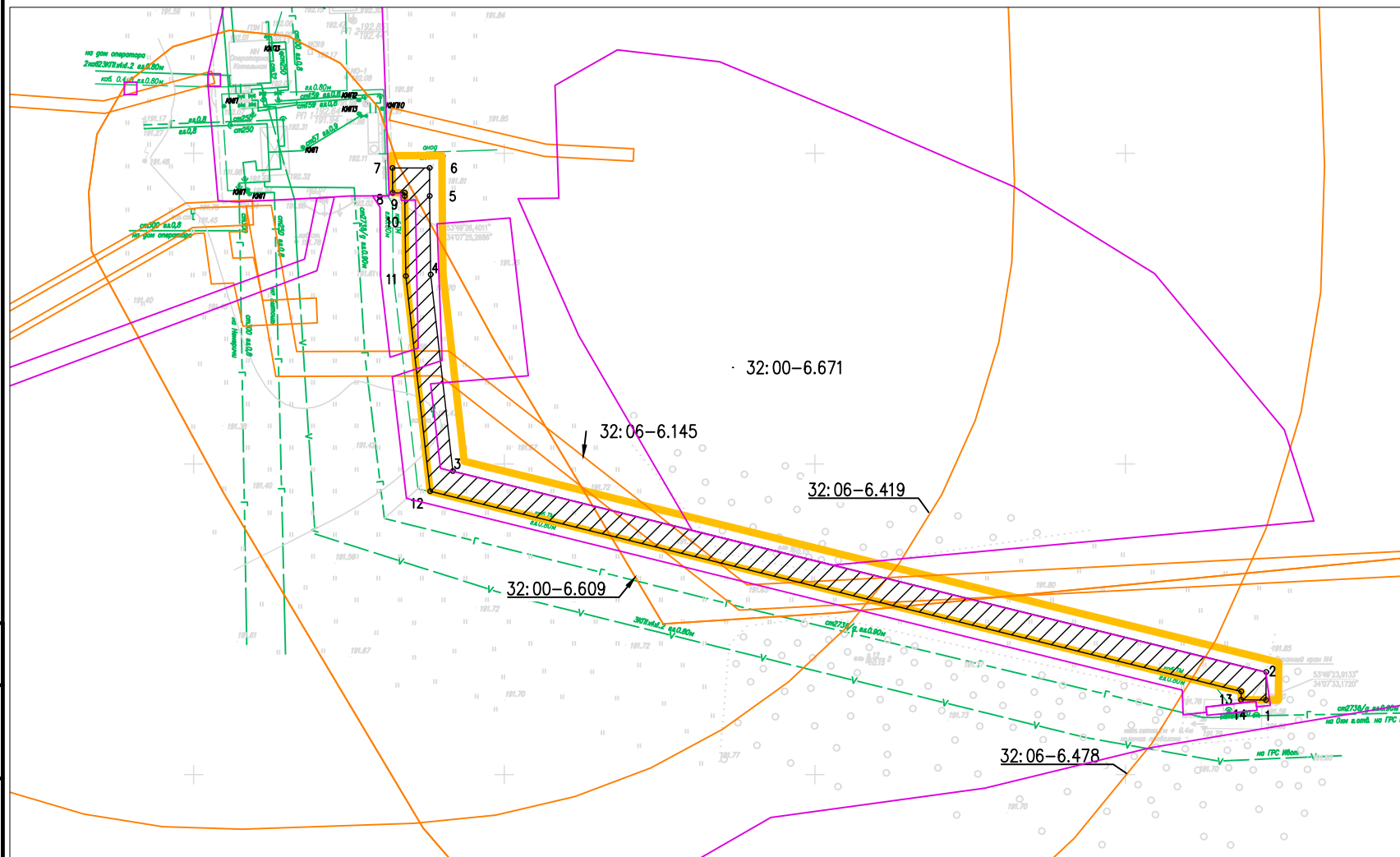
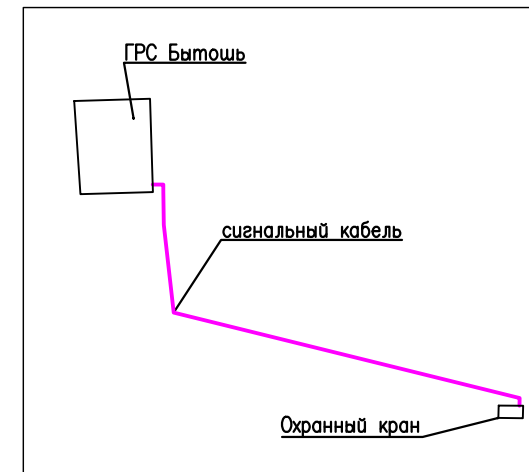


Схема расположения проектируемого объекта



Условные обозначения:

- границы публичных сервитутов, подлежащих установлению в соответствии с законодательством РФ
- зона с особыми условиями использования территорий, подлежащая установлению в связи с размещением линейного объекта
- номер характерной точки границы зон с особыми условиями использования территорий, подлежащей установлению в связи с размещением линейного объекта (охранная зона кабеля)
- границы существующих земельных участков, по сведения ЕГРН
- контуры существующих объектов капитального строительства
- границы зон с особыми условиями использования, сведения о которых содержатся в ЕГРН


Согласовано  
Взам. инв.Н  
Подп. дата  
Инв.Н подл.

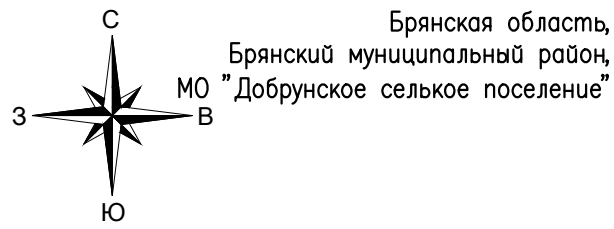
Примечание:

1. Границы субъектов РФ, муниципальных образований, населенных пунктов, в которых расположена территория, применительно к которой подготавливается проект межевания, представлен на листе 00562.ПМТЗ-Г.1.
2. Границы зон с особыми условиями использования территорий, подлежащих изменению в связи с размещением линейных объектов, подлежащих установлению, изменению в связи с размещением линейных объектов, подлежащих реконструкции в связи с их переносом из зон планируемого размещения линейных объектов либо в границах зон планируемого размещения линейных объектов отсутствуют. в границах зон планируемого размещения линейных объектов отсутствуют. Границы зон планируемого размещения данных линейных объектов не устанавливаются.
3. Согласно заключения Управления по охране и сохранению историко-культурного наследия Брянской области от 05.06.2024г. №1-2/1027 участок проектирования расположен вне зон охраны и вне защитных зон объектов культурного наследия.
4. Особо охраняемые природные территории федерального, регионального и местного значения отсутствуют в границах разработки ДПТ. (Согласно сведениям ЕГРН и ПЗЗ МО "Бытошское сельское поселение" Дятьковского муниципального района Брянского района Брянской области, письма Минприроды России от 30.05.2024г. №15-61/9672-ОГ, письма Департамента природных ресурсов и экологии Брянской области от 24.05.2024г. №2838-ДПРИ, письма Администрации Дятьковского района Брянской области от 30.05.2024г. №1885).
5. Согласно письму Управления лесами Брянской области от 31.07.2024г. №2148-01 территория проектирования не расположена на землях лесного фонда.
6. Границы публичных сервитутов, установленных в соответствии с законодательством РФ, отсутствуют.

Реестровый номер	Наименование ЗОИУТ
32:06-6.419	Охранная зона объекта "ГРС к поселку Бытошь"
32:06-6.478	Зона минимальных расстояний объекта "ГРС к поселку Бытошь"
32:00-6.671	Зона минимальных расстояний объекта "Газопровод-отвод протяженностью 44,75 км к поселку Бытошь"
32:00-6.609	Охранная зона объекта "Газопровод-отвод протяженностью 44,75 км к поселку Бытошь"
32:06-6.145	Охранная зона газопровода среднего давления н.п.Бытошь до ТО Будачковский на территории Дятьковского района Брянской области

						00562.ПМТЗ – Г.1			
						Оснащение ИТСО ГРС Брянского ЛПУМГ (1 очередь)			
Изм.	Колуч.	Лист	№ док.	Подпись	Дата	Материалы по обоснованию проекта межевания территории. Графическая часть	Стадия	Лист	Листов
Разраб.	Енина				01.25		Чертеж обоснования проекта межевания территории М 1:1000		
Пров.	Сорокин				01.25				





Брянская область,  
Брянский муниципальный район,  
МО "Добрунское сельское поселение"

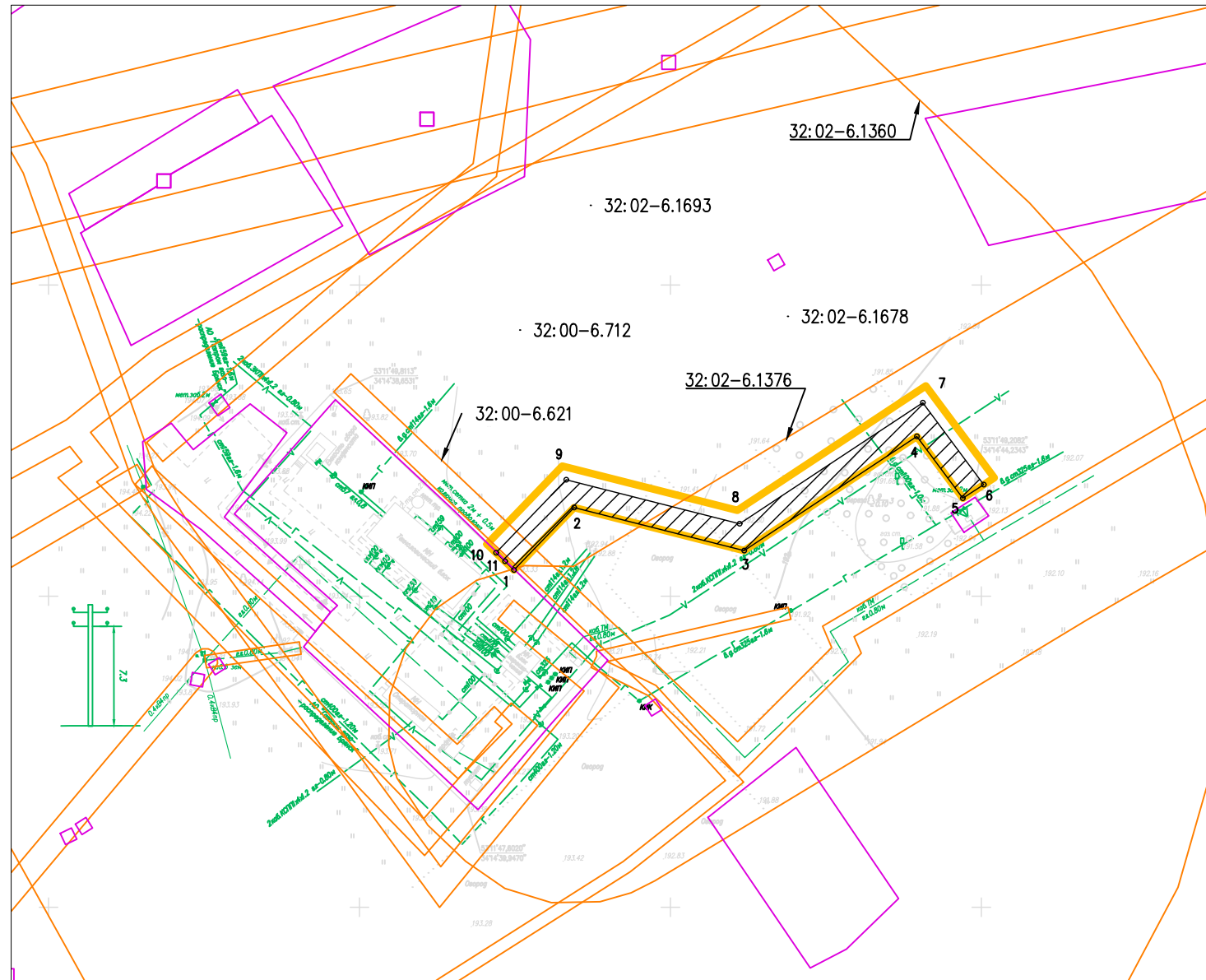
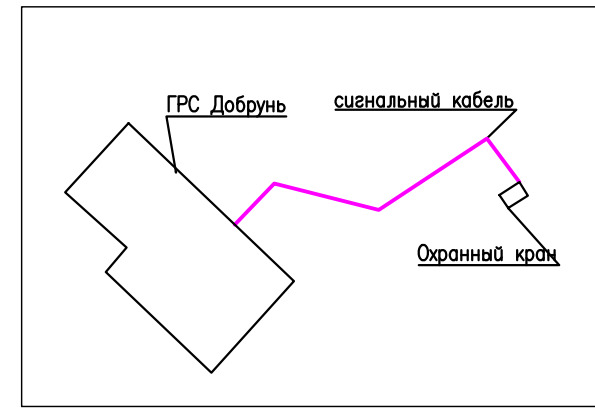


Схема расположения проектируемого объекта



Условные обозначения:

- границы публичных сервитутов, подлежащих установлению в соответствии с законодательством РФ
- зона с особыми условиями использования территорий, подлежащая установлению в связи с размещением линейного объекта
- номер характерной точки границы зон с особыми условиями использования территорий, подлежащей установлению в связи с размещением линейного объекта (охранная зона кабеля)
- границы существующих земельных участков, по сведения ЕГРН
- контуры существующих объектов капитального строительства
- границы зон с особыми условиями использования, сведения о которых содержатся в ЕГРН

Реестровый номер	Наименование ЗОИУТ
32:02-6.1376	Охранная зона объекта "Газопровод-отвод к ГРС Добрунь протяженностью 0,4 км"
32:00-6.621	Охранная зона газораспределительной сети н.п. Супонево, Брянская область, Брянский р-н протяженностью 37104 м
32:00-6.712	Приаэродромная территория аэродрома гражданской авиации Брянск (объект попадает в 3,4,5,6 подзоны)
32:02-6.1360	Охранная зона объекта "ГРС к деревне Добрунь"
32:02-6.1678	Зона минимальных расстояний объекта "ГРС к деревне Добрунь"
32:02-6.1693	Зона минимальных расстояний объекта "Газопровод-отвод к ГРС Добрунь протяженностью 0,4 км"

Примечание:

- Границы субъектов РФ, муниципальных образований, населенных пунктов, в которых расположена территория, применительно к которой подготавливается проект межевания, представлен на листе 00562.ПМТЗ-Г.1.
- Границы зон с особыми условиями использования территорий, подлежащих изменению в связи с размещением линейных объектов, подлежащих реконструкции в связи с их переносом из зон планируемого размещения линейных объектов либо в границах зон планируемого размещения линейных объектов отсутствуют. Границы зон планируемого размещения данных линейных объектов не устанавливаются.
- Согласно заключения Управления по охране и сохранению историко-культурного наследия Брянской области от 05.06.2024г. №1-2/1027 участок проектирования расположен вне зон охраны и вне защитных зон объектов культурного наследия.
- Особо охраняемые природные территории федерального, регионального и местного значения отсутствуют в границах разработки ДПТ. (Согласно сведениям ЕГРН и ПЗЗ Добрунского сельского поселения Брянского района Брянской области, письма Минприроды России от 30.05.2024г. №15-61/9672-ОГ, письма Департамента природных ресурсов и экологии Брянской области от 24.05.2024г. №2838-ДПРи, письма Администрации Брянского района Брянской области от 17.06.2024г. №Исх-929).
- Согласно письму Управления лесами Брянской области от 31.07.2024г. №2148-01 территория проектирования не расположена на землях лесного фонда.
- Границы публичных сервитутов, установленных в соответствии с законодательством РФ, отсутствуют.

Согласовано

Взам. инв.Н

Подп. участка

Инв.Н подл.

						00562.ПМТЗ – Г.1			
						Оснащение ИТСО ГРС Брянского ЛПУМГ (1 очередь)			
Изм.	Колуч.	Лист	№ док.	Подпись	Дата	Материалы по обоснованию проекта межевания территории. Графическая часть	Стация	Лист	Листов
Разраб.	Енина				01.25		Чертеж обоснования проекта межевания территории М 1:1000		
Пров.	Сорокин				01.25				



Брянская область,  
Дятьковский муниципальный район,  
Дятьковское городское поселение

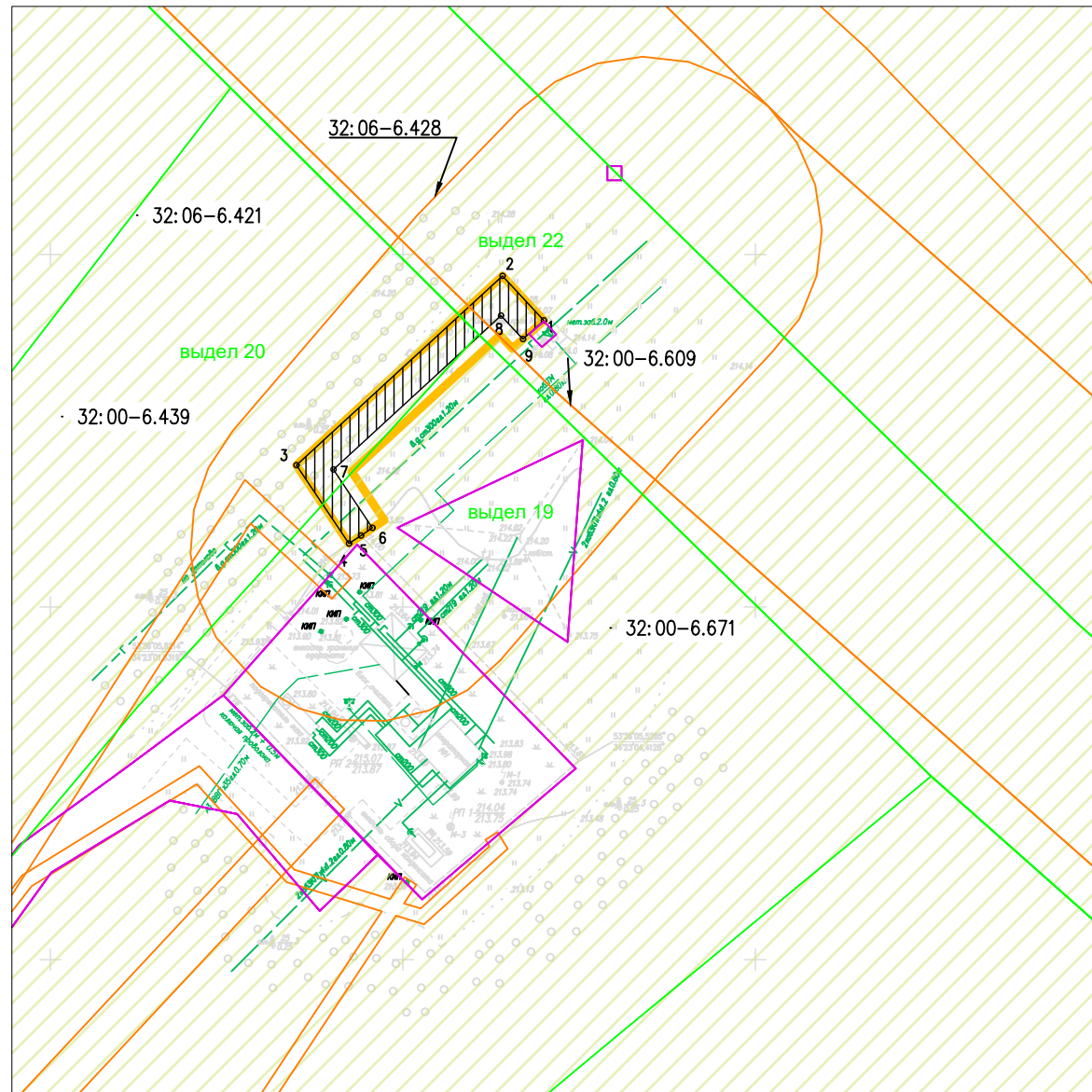
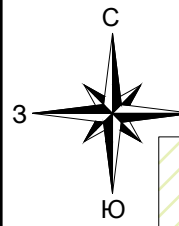
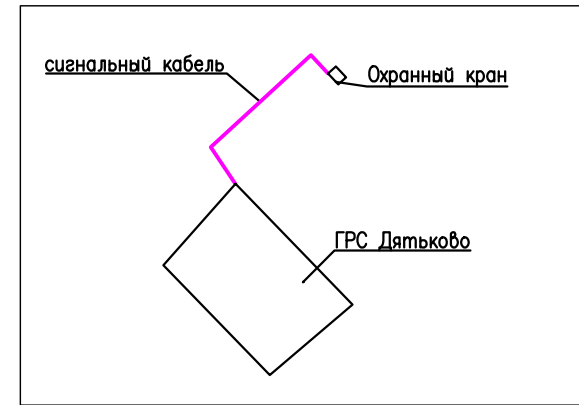


Схема расположения проектируемого объекта



Условные обозначения:

- границы публичных сервитутов, подлежащих установлению в соответствии с законодательством РФ
- зона с особыми условиями использования территорий, подлежащая установлению в связи с размещением линейного объекта
- номер характерной точки границы зон с особыми условиями использования территорий, подлежащей установлению в связи с размещением линейного объекта (охранная зона кабеля)
- границы существующих земельных участков, по сведениям ЕГРН
- контуры существующих объектов капитального строительства
- границы зон с особыми условиями использования, сведения о которых содержатся в ЕГРН
- территория лесничества
- границы лесных выделов

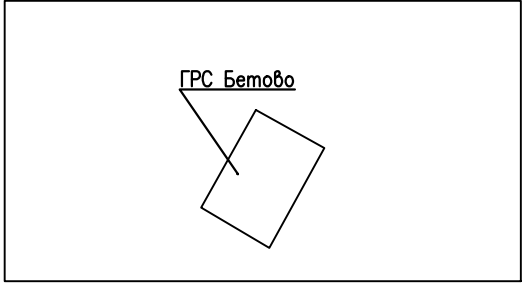
Примечание:

1. Границы субъектов РФ, муниципальных образований, населенных пунктов, в которых расположена территория, применительно к которой подготавливается проект межевания, представлен на листе 00562.ПМТЗ-Г.1.
2. Границы зон с особыми условиями использования территорий, подлежащих изменению в связи с размещением линейных объектов, подлежащих установлению, изменению в связи с размещением линейных объектов, подлежащих реконструкции в связи с их переносом из зон планируемого размещения линейных объектов либо в границах зон планируемого размещения линейных объектов отсутствуют. Границы зон планируемого размещения данных линейных объектов не устанавливаются.
3. Согласно заключения Управления по охране и сохранению историко-культурного наследия Брянской области от 05.06.2024г. №1-2/1027 участок проектирования расположен вне зон охраны и вне защитных зон объектов культурного наследия.
4. Особо охраняемые природные территории федерального, регионального и местного значения отсутствуют в границах разработки ДПТ. (Согласно сведениям ЕГРН и ПЗЗ МО "Город Дятьково" Дятьковского района Брянской области, письма Минприроды России от 30.05.2024г. №15-61/9672-ОГ, письма Департамента природных ресурсов и экологии Брянской области от 24.05.2024г. №2838-ДПРИ, письма Администрации Дятьковского района Брянской области от 30.05.2024г. №1885).
5. Границы публичных сервитутов, установленных в соответствии с законодательством РФ, отсутствуют.

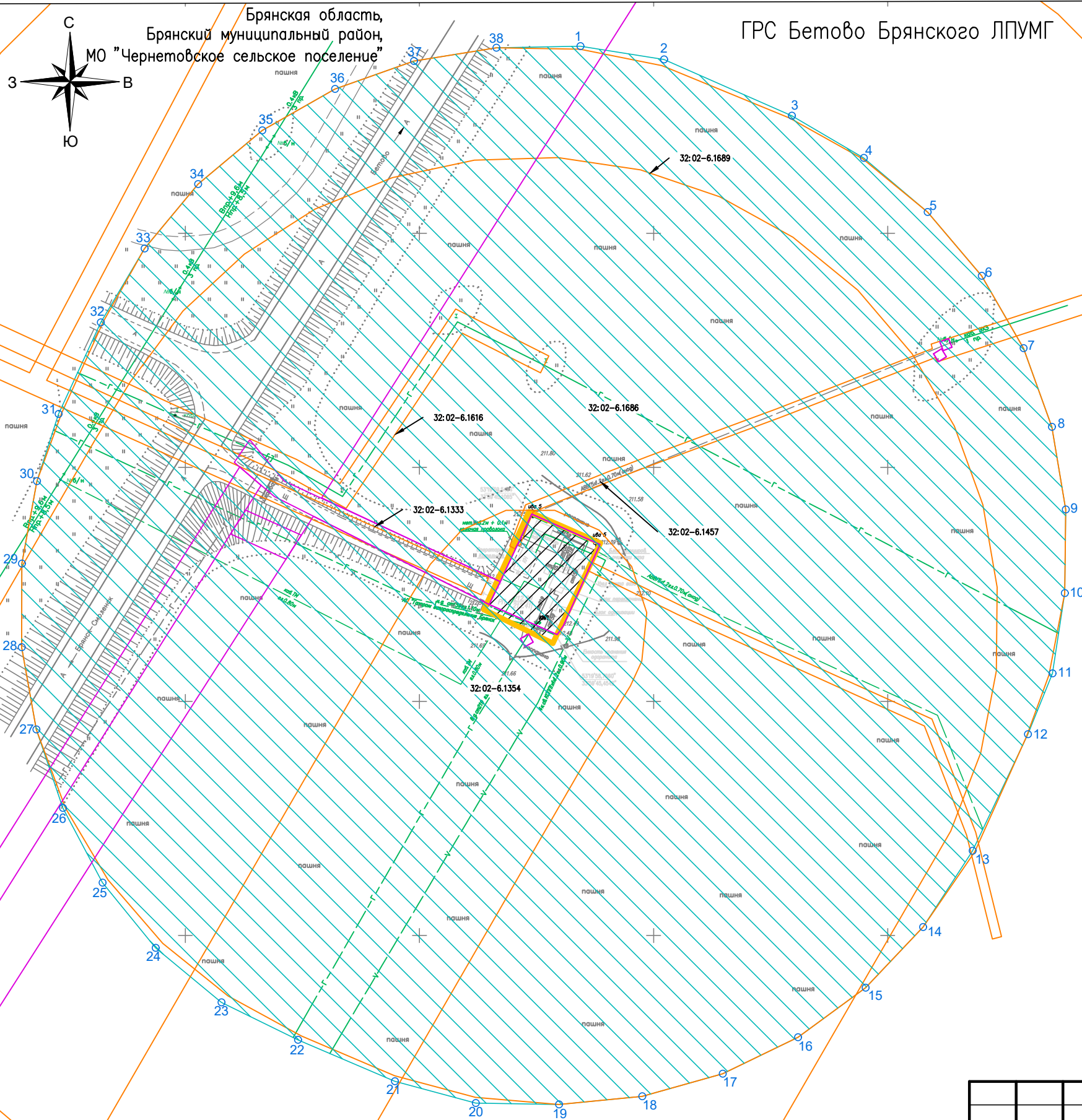
Реестровый номер	Наименование ЗОИУТ
32:00-6.609	Охранная зона объекта "Газопровод-отвод протяженностью 44,75 км к поселку Бытошь"
32:06-6.428	Охранная зона объекта "Газопровод-отвод протяженностью 0,1 км к городу Дятьково"
32:06-6.421	Охранная зона объекта "ГРС к городу Дятьково"
32:00-6.671	Зона минимальных расстояний объекта "Газопровод-отвод протяженностью 44,75 км к поселку Бытошь"
32:00-6.439	Дятьковское лесничество в Брянской области

Согласовано	
Взам. инв.Н	
Подп. листа	
Инв.Н подл.	

						00562.ПМТЗ – Г.1			
						Оснащение ИТСО ГРС Брянского ЛПУМГ (1 очередь)			
Изм.	Колуч.	Лист	№ док.	Подпись	Дата	Материалы по обоснованию проекта межевания территории. Графическая часть	Стация	Лист	Листов
Разраб.		Енина			01.25				
Пров.		Сорокин			01.25				
						Чертеж обоснования проекта межевания территории М 1:1000			



ГРС Бетово Брянского ЛПУМГ



Условные обозначения:

- границы публичных сервитутов, подлежащих установлению в соответствии с законодательством РФ
- зона с особыми условиями использования территорий, подлежащая установлению в связи с размещением площадного объекта
- номер характерной точки границы зон с особыми условиями использования территорий, подлежащей установлению в связи с размещением площадного объекта (охранная зона газораспределительной станции)
- границы существующих земельных участков, по сведениям ЕГРН
- контуры существующих объектов капитального строительства
- границы зон с особыми условиями использования, сведения о которых содержатся в ЕГРН

Примечание:

1. Границы субъектов РФ, муниципальных образований, населенных пунктов, в которых расположена территория, применительно к которой подготавливается проект межевания, представлен на листе 00562.ПМТЗ-Г.1.
2. Границы зон с особыми условиями использования территорий, подлежащих изменению в связи с размещением линейных объектов, подлежащих установлению, изменению в связи с размещением линейных объектов, подлежащих реконструкции в связи с их переносом из зон планируемого размещения линейных объектов либо в границах зон планируемого размещения линейных объектов отсутствуют. Границы зон планируемого размещения данных линейных объектов не устанавливаются.
3. Согласно заключения Управления по охране и сохранению историко-культурного наследия Брянской области от 05.06.2024г. №1-2/1027 участок проектирования расположен вне зон охраны и вне защитных зон объектов культурного наследия.
4. Особо охраняемые природные территории федерального, регионального и местного значения отсутствуют в границах разработки ДПТ. (Согласно сведениям ЕГРН и ПЗЗ МО "Чернетовское сельское поселение" Брянского района Брянской области, письма Минприроды России от 30.05.2024г. №15-61/9672-ОГ, письма Департамента природных ресурсов и экологии Брянской области от 24.05.2024г. №2838-ДПР, письма Администрации Брянского района Брянской области от 17.06.2024г. №Исх-929).
5. Границы публичных сервитутов, установленных в соответствии с законодательством РФ, отсутствуют.

Согласовано  
Взам. инб.Н  
Подп. участка  
Инб.Н подл.

Реестровый номер	Наименование ЗОУИТ
32:02-6.1689	Зона минимальных расстояний объекта "Газопровод-отвод к деревне Бетово протяженностью 1,26 км"
32:02-6.1686	Зона минимальных расстояний объекта "ГРС к деревне Бетово"
32:02-6.1354	Охранная зона объекта "Газопровод-отвод к деревне Бетово протяженностью 1,26 км"
32:02-6.1457	Охранная зона объекта электроэнергетики: "ГАЗОПРОВОД-ОТВОД И ГРС К ДЕРЕВНЕ БЕТОВО, В ТОМ ЧИСЛЕ: ГАЗОПРОВОД-ОТВОД К ДЕРЕВНЕ БЕТОВО ПРОТЯЖЕННОСТЬЮ 1,26 КМ.; КАБЕЛЬНАЯ ЛИНИЯ СВЯЗИ С ГРС БЕТОВО ПРОТЯЖЕННОСТЬЮ 7,1 КМ"
32:02-6.1616	Охранная зона газораспределительной сети «Газопровод с установкой ГРП в н.п. Чернетово»
32:02-6.1333	Охранная зона газопровода высокого давления н.п. Бетово
32:02-6.1369	Охранная зона объекта "ГРС к деревне Бетово"

00562.ПМТЗ – Г.1					
Оснащение ИТСО ГРС Брянского ЛПУМГ (1 очередь)					
Изм.	Колуч.	Лист	№ док.	Подпись	Дата
Разраб.	Енина				01.25
Пров.	Сорокин				01.25
				Материалы по обоснованию проекта межевания территории.	Стадия
				Графическая часть	Лист
				Чертеж обоснования проекта межевания территории М 1:1000	Листов